

Тридцять п'ятої сесії від 05 листопада 2018 року

Поіменне голосування по питанню:

Про надання дозволу на складання проекту землеустрою щодо відведення земельних ділянок у власність гр. Бабинюк С.І.

	ПІБ депутата, сільського голови.	За	Проти	Утримались	Не приймали участі в голосуванні
1.	Павловський Віталій Анатолійович				
2.	Кулик Іван Іванович	+			
3.	Чабан Леонід Дем'янович	+			
4.	Грушевська Валентина Миколаївна	+			
5.	Чеботарьов Олексій Валентинович				
6.	Гупало Людмила Миколаївна	+			
7.	Стрельцова Тетяна Миколаївна	+			
8.	Халімончиков Олександр Володимирович	+			
9.	Животовська Алла Миколаївна	+			
10.	Марікуца Анатолій Миколайович	+			
11.	Чиженко Любов Андріївна				
12.	Лукашова Людмила Миколаївна				
13.	Чабан Олександр Леонідович	+			
14.	Суліма Анатолій Іванович				

+ позначка волевиявлення.

«за» -9

«проти» -0

«утримались»-0

«участі в голосуванні не приймали»-0

Рішення прийнято.

УКРАЇНА
ТРИДЦЯТЬ П'ЯТА СЕСІЯ СУБОТЦІВСЬКОЇ СІЛЬСЬКОЇ РАДИ
ЗНАМ'ЯНСЬКОГО РАЙОНУ КІРОВОГРАДСЬКОЇ ОБЛАСТІ
СЬОМОГО СКЛИКАННЯ
Р І Ш Е Н Н Я

від 05 листопада 2018 року

№ 706

с. Суботці

Про надання дозволу на складання
проекту землеустрою щодо
відведення земельних ділянок
у власність гр. Бабинюк С.І

Відповідно до пункту 34 статті 26 Закону України "Про місцеве самоврядування в Україні", статей 12, 116, 118, 122, 186-1 Земельного Кодексу України, статті 50 Закону України "Про землеустрій" на підставі заяви гр. Бабинюк С.І сесія сільської ради


в и р і ш и л а :

1. Надати гр. Бабинюк Світлані Іванівні дозвіл на складання проекту землеустрою щодо відведення земельних ділянок у приватну власність, загальною площею 0,50 га, в тому числі 0,25га - для будівництва та обслуговування жилого будинку, господарських будівель і споруд (присадибна ділянка) (код класифікації видів угідь цільового використання земель 02.01) за рахунок земель житлової забудови та 0,25 га ріллі - для ведення особистого селянського господарства (код класифікації видів угідь цільового використання земель 01.03) за рахунок земель сільськогосподарського призначення Суботцівської сільської ради, які знаходяться за адресою: вул. Урожайна, с. Суботці, Знам'янський район, Кіровоградська область.

2. Апарату сільської ради здійснити оприлюднення даного рішення.

3. Контроль за виконанням даного рішення покласти на депутатську комісію з питань комунального господарства, будівництва, землекористування та охорони навколишнього середовища.

Секретар сільської ради



Т.Стрельцова

Тридцять п'ятої сесії від 05 листопада 2018 року

Поіменне голосування по питанню:

Про надання дозволу на складання проекту землеустрою щодо відведення земельної ділянки у власність гр. Вороні А.С.

	ПІБ депутата, сільського голови.	За	Проти	Утримались	Не приймали участі в голосуванні
1.	Павловський Віталій Анатолійович				
2.	Кулик Іван Іванович	+			
3.	Чабан Леонід Дем'янович	+			
4.	Грушевська Валентина Миколаївна	+			
5.	Чеботарьов Олексій Валентинович				
6.	Гупало Людмила Миколаївна	+			
7.	Стрельцова Тетяна Миколаївна	+			
8.	Халімончиков Олександр Володимирович	+			
9.	Животовська Алла Миколаївна	+			
10.	Марікуца Анатолій Миколайович	+			
11.	Чиженко Любов Андріївна				
12.	Лукашова Людмила Миколаївна				
13.	Чабан Олександр Леонідович	+			
14.	Суліма Анатолій Іванович				

+ позначка волевиявлення.

«за» -9

«проти» -0

«утримались»-0

«участі в голосуванні не приймали»-0

Рішення прийнято.

УКРАЇНА
ТРИДЦЯТЬ П'ЯТА СЕСІЯ СУБОТЦІВСЬКОЇ СІЛЬСЬКОЇ РАДИ
ЗНАМ'ЯНСЬКОГО РАЙОНУ КІРОВОГРАДСЬКОЇ ОБЛАСТІ
СЬОМОГО СКЛИКАННЯ
Р І Ш Е Н Н Я

від 05 листопада 2018 року

№ 707

с. Суботці

Про надання дозволу на складання
проекту землеустрою щодо
відведення земельної ділянки
у власність гр. Вороні А.С

Відповідно до пункту 34 статті 26 Закону України "Про місцеве самоврядування в Україні", статей 12, 116, 118, 122, 186-1 Земельного Кодексу України, статті 50 Закону України "Про землеустрій" на підставі заяви гр. Ворони А.С сесія сільської ради


в и р і ш и л а :

1. Надати гр. Вороні Андрію Сергійовичу дозвіл на складання проекту землеустрою щодо відведення земельної ділянки у приватну власність, загальною площею 0,25 га, в тому числі 0,25га - для будівництва та обслуговування жилого будинку, господарських будівель і споруд (присадибна ділянка) (код класифікації видів угідь цільового використання земель 02.01) за рахунок земель житлової забудови Суботцівської сільської ради, яка знаходиться за адресою: вул. Квітнева 16, с. Суботці, Знам'янський район, Кіровоградська область.

2. Апарату сільської ради здійснити оприлюднення даного рішення.

3. Контроль за виконанням даного рішення покласти на депутатську комісію з питань комунального господарства, будівництва, землекористування та охорони навколишнього середовища.

Секретар сільської ради



Т.Стрельцова

Тридцять п'ятої сесії від 05 листопада 2018 року

Поіменне голосування по питанню:

Про надання дозволу на складання проекту землеустрою щодо відведення земельних ділянок у власність гр. Романівій О.Г.

	ПІБ депутата, сільського голови.	За	Проти	Утримались	Не приймали участі в голосуванні
1.	Павловський Віталій Анатолійович				
2.	Кулик Іван Іванович	+			
3.	Чабан Леонід Дем'янович	+			
4.	Грушевська Валентина Миколаївна	+			
5.	Чеботарьов Олексій Валентинович				
6.	Гупало Людмила Миколаївна	+			
7.	Стрельцова Тетяна Миколаївна	+			
8.	Халімончиков Олександр Володимирович	+			
9.	Животовська Алла Миколаївна	+			
10.	Марікуца Анатолій Миколайович	+			
11.	Чиженко Любов Андріївна				
12.	Лукашова Людмила Миколаївна				
13.	Чабан Олександр Леонідович	+			
14.	Суліма Анатолій Іванович				

+ позначка волевиявлення.

«за» -9

«проти» -0

«утримались»-0

«участі в голосуванні не приймали»-0

Рішення прийнято.

УКРАЇНА
ТРИДЦЯТЬ П'ЯТА СЕСІЯ СУБОТЦІВСЬКОЇ СІЛЬСЬКОЇ РАДИ
ЗНАМ'ЯНСЬКОГО РАЙОНУ КІРОВОГРАДСЬКОЇ ОБЛАСТІ
СЬОМОГО СКЛИКАННЯ
Р І Ш Е Н Н Я

від 05 листопада 2018 року

№ 708

с. Суботці

Про надання дозволу на складання
проекту землеустрою щодо
відведення земельних ділянок
у власність гр. Романівій О.Г

Відповідно до пункту 34 статті 26 Закону України "Про місцеве самоврядування в Україні", статей 12, 116, 118, 122, 186-1 Земельного Кодексу України, статті 50 Закону України "Про землеустрій" на підставі заяви гр. Романівій О.Г сесія сільської ради

в и р і ш и л а :

1. Надати гр. Романівій Олені Георгіївні дозвіл на складання проекту землеустрою щодо відведення земельних ділянок у приватну власність, загальною площею 0,50 га, в тому числі 0,25га - для будівництва та обслуговування жилого будинку, господарських будівель і споруд (присадибна ділянка) (код класифікації видів угідь цільового використання земель 02.01) за рахунок земель житлової забудови та 0,25 га ріллі - для ведення особистого селянського господарства (код класифікації видів угідь цільового використання земель 01.03) за рахунок земель сільськогосподарського призначення Суботцівської сільської ради, які знаходяться за адресою: вул. Урожайна 36, с. Суботці, Знам'янський район, Кіровоградська область.

2. Апарату сільської ради здійснити оприлюднення даного рішення.

3. Контроль за виконанням даного рішення покласти на депутатську комісію з питань комунального господарства, будівництва, землекористування та охорони навколишнього середовища.

Секретар сільської ради



Т.Стрельцова

Тридцять п'ятої сесії від 05 листопада 2018 року

Поіменне голосування по питанню:

Про надання дозволу на складання проекту землеустрою щодо відведення земельної ділянки у власність гр. Хоменко Л.І.

	ПІБ депутата, сільського голови.	За	Проти	Утримались	Не приймали участі в голосуванні
1.	Павловський Віталій Анатолійович				
2.	Кулик Іван Іванович	+			
3.	Чабан Леонід Дем'янович	+			
4.	Грушевська Валентина Миколаївна	+			
5.	Чеботарьов Олексій Валентинович				
6.	Гупало Людмила Миколаївна	+			
7.	Стрельцова Тетяна Миколаївна	+			
8.	Халімончиков Олександр Володимирович	+			
9.	Животовська Алла Миколаївна	+			
10.	Марікуца Анатолій Миколайович	+			
11.	Чиженко Любов Андріївна				
12.	Лукашова Людмила Миколаївна				
13.	Чабан Олександр Леонідович	+			
14.	Суліма Анатолій Іванович				

+ позначка волевиявлення.

«за» -9

«проти» -0

«утримались»-0

«участі в голосуванні не приймали»-0

Рішення прийнято.

УКРАЇНА
ТРИДЦЯТЬ П'ЯТА СЕСІЯ СУБОТЦІВСЬКОЇ СІЛЬСЬКОЇ РАДИ
ЗНАМ'ЯНСЬКОГО РАЙОНУ КІРОВОГРАДСЬКОЇ ОБЛАСТІ
СЬОМОГО СКЛИКАННЯ
Р І Ш Е Н Н Я

від 05 листопада 2018 року

№ 709

с. Суботці

Про надання дозволу на складання
проекту землеустрою щодо
відведення земельної ділянки
у власність гр. Хоменко Л.І

Відповідно до пункту 34 статті 26 Закону України "Про місцеве самоврядування в Україні", статей 12, 116, 118, 122, 186-1 Земельного Кодексу України, статті 50 Закону України "Про землеустрій" на підставі заяви гр. Хоменко Л.І сесія сільської ради


в и р і ш и л а :

1. Надати гр. Хоменко Людмилі Іванівні дозвіл на складання проекту землеустрою щодо відведення земельної ділянки у приватну власність, загальною площею 0,25 га, в тому числі 0,25га - ріллі - для ведення особистого селянського господарства (код класифікації видів угідь цільового використання земель 01.03) за рахунок земель сільськогосподарського призначення Суботцівської сільської ради, яка знаходиться за адресою: вул. Матросова, с. Костянтинівка, Знам'янський район, Кіровоградська область.

2. Апарату сільської ради здійснити оприлюднення даного рішення.

3. Контроль за виконанням даного рішення покласти на депутатську комісію з питань комунального господарства, будівництва, землекористування та охорони навколишнього середовища.

Секретар сільської ради



Т.Стрельцова

Тридцять п'ятої сесії від 05 листопада 2018 року

Поіменне голосування по питанню:

Про надання дозволу на складання проекту землеустрою щодо відведення земельної ділянки у власність гр. Райковичу А.П.

	ПІБ депутата, сільського голови.	За	Проти	Утримались	Не приймали участі в голосуванні
1.	Павловський Віталій Анатолійович				
2.	Кулик Іван Іванович	+			
3.	Чабан Леонід Дем'янович	+			
4.	Грушевська Валентина Миколаївна	+			
5.	Чеботарьов Олексій Валентинович				
6.	Гупало Людмила Миколаївна	+			
7.	Стрельцова Тетяна Миколаївна	+			
8.	Халімончиков Олександр Володимирович	+			
9.	Животовська Алла Миколаївна	+			
10.	Марікуца Анатолій Миколайович	+			
11.	Чиженко Любов Андріївна				
12.	Лукашова Людмила Миколаївна				
13.	Чабан Олександр Леонідович	+			
14.	Суліма Анатолій Іванович				

+ позначка волевиявлення.

«за» -9

«проти» -0

«утримались»-0

«участі в голосуванні не приймали»-0

Рішення прийнято.

УКРАЇНА
ТРИДЦЯТЬ П'ЯТА СЕСІЯ СУБОТЦІВСЬКОЇ СІЛЬСЬКОЇ РАДИ
ЗНАМ'ЯНСЬКОГО РАЙОНУ КІРОВОГРАДСЬКОЇ ОБЛАСТІ
СЬОМОГО СКЛИКАННЯ
Р І Ш Е Н Н Я

від 05 листопада 2018 року

№ 710

с. Суботці

Про надання дозволу на складання
проекту землеустрою щодо
відведення земельної ділянки
у власність гр. Райковичу А.П

Відповідно до пункту 34 статті 26 Закону України "Про місцеве самоврядування в Україні", статей 12, 116, 118, 122, 186-1 Земельного Кодексу України, статті 50 Закону України "Про землеустрій" на підставі заяви гр. Райковича А.П сесія сільської ради


в и р і ш и л а :

1. Надати гр. Райковичу Андрію Павловичу дозвіл на складання проекту землеустрою щодо відведення земельної ділянки у приватну власність, загальною площею 0,08 га, в тому числі 0,08га - Для індивідуального садівництва (код класифікації видів угідь цільового використання земель 01.05) за рахунок земель сільськогосподарського призначення Суботцівської сільської ради, яка знаходиться за адресою: вул. Шевченка, с. Суботці, Знам'янський район, Кіровоградська область.

2. Апарату сільської ради здійснити оприлюднення даного рішення.

3. Контроль за виконанням даного рішення покласти на депутатську комісію з питань комунального господарства, будівництва, землекористування та охорони навколишнього середовища.

Секретар сільської ради



Т.Стрельцова

Тридцять п'ятої сесії від 05 листопада 2018 року

Поіменне голосування по питанню:

Про надання дозволу Суботцівській сільській раді на здійснення обміну земельної ділянки

	ПІБ депутата, сільського голови.	За	Проти	Утримались	Не приймали участі в голосуванні
1.	Павловський Віталій Анатолійович				
2.	Кулик Іван Іванович	+			
3.	Чабан Леонід Дем'янович	+			
4.	Грушевська Валентина Миколаївна	+			
5.	Чеботарьов Олексій Валентинович				
6.	Гупало Людмила Миколаївна	+			
7.	Стрельцова Тетяна Миколаївна	+			
8.	Халімончиков Олександр Володимирович	+			
9.	Животовська Алла Миколаївна	+			
10.	Марікуца Анатолій Миколайович	+			
11.	Чиженко Любов Андріївна				
12.	Лукашова Людмила Миколаївна				
13.	Чабан Олександр Леонідович	+			
14.	Суліма Анатолій Іванович				

+ позначка волевиявлення.

«за» -9

«проти» -0

«утримались»-0

«участі в голосуванні не приймали»-0

Рішення прийнято.

УКРАЇНА
ТРИДЦЯТЬ П'ЯТА СЕСІЯ СУБОТЦІВСЬКОЇ СІЛЬСЬКОЇ РАДИ
ЗНАМ'ЯНСЬКОГО РАЙОНУ КІРОВОГРАДСЬКОЇ ОБЛАСТІ
СЬОМОГО СКЛИКАННЯ
Р І Ш Е Н Н Я

від 05 листопада 2018 року

№ 711

с. Суботці

Про надання дозволу
Суботцівській сільській раді
на здійснення обміну земельної ділянки

Відповідно до пункту 34 статті 26 Закону України „Про місцеве самоврядування в Україні”, підпункту «б», пункту 15 розділу X Перехідних положень Земельного Кодексу України сесія сільської ради

в и р і ш и л а :


1. Дозволити Суботцівській сільській раді в особі секретаря сільської ради Стрельцової Тетяни Миколаївни звернутися до приватного нотаріуса Кропивницького міського нотаріального округу та оформити нотаріальний обмін земельної ділянки комунальної власності Суботцівської сільської ради кадастровий номер 3522286300:02:000:1042 площа 3,3202га цільове призначення для ведення товарного сільськогосподарського виробництва, яка розташована на території Суботцівської сільської ради Знам'янського району Кіровоградської області на земельну ділянку приватної власності гр. Ковальчук Валентини Костянтинівни кадастровий номер 3522286300:02:000:1043 площа 3,1973га, цільове призначення для ведення товарного сільськогосподарського виробництва, яка знаходиться на території Суботцівської сільської ради, Знам'янського району, Кіровоградської області для суспільних потреб.

2. Всі витрати по оформленню обміну земельних ділянок провести за рахунок Суботцівської сільської ради.

3. Апарату сільської ради здійснити оприлюднення даного рішення.

4. Контроль за виконанням даного рішення покласти на депутатську комісію з питань комунального господарства, будівництва, землекористування та охорони навколишнього середовища.

Секретар сільської ради



Т. Стрельцова

Тридцять п'ятої сесії від 05 листопада 2018 року

Поіменне голосування по питанню:

Про затвердження технічної документації із землеустрою щодо встановлення меж земельної ділянки для набуття права оренди шляхом продажу на аукціоні та визначення стартової ціни продажу права оренди земельної ділянки.

	ПІБ депутата, сільського голови.	За	Проти	Утримались	Не приймали участі в голосуванні
1.	Павловський Віталій Анатолійович				
2.	Кулик Іван Іванович	+			
3.	Чабан Леонід Дем'янович	+			
4.	Грушевська Валентина Миколаївна	+			
5.	Чеботарьов Олексій Валентинович				
6.	Гупало Людмила Миколаївна	+			
7.	Стрельцова Тетяна Миколаївна	+			
8.	Халімончиков Олександр Володимирович	+			
9.	Животовська Алла Миколаївна	+			
10.	Марікуца Анатолій Миколайович	+			
11.	Чиженко Любов Андріївна				
12.	Лукашова Людмила Миколаївна				
13.	Чабан Олександр Леонідович	+			
14.	Суліма Анатолій Іванович				

+ позначка волевиявлення.

«за» -9

«проти» -0

«утримались»-0

«участі в голосуванні не приймали»-0

Рішення прийнято.

УКРАЇНА
ТРИДЦЯТЬ П'ЯТА СЕСІЯ СУБОТЦІВСЬКОЇ СІЛЬСЬКОЇ РАДИ
ЗНАМ'ЯНСЬКОГО РАЙОНУ КІРОВОГРАДСЬКОЇ ОБЛАСТІ
СЬОМОГО СКЛИКАННЯ
Р І Ш Е Н Н Я

від 05 листопада 2018 року

№ 712

с. Суботці

Про затвердження технічної документації із
землеустрою щодо встановлення меж земельної
ділянки для набуття права оренди шляхом продажу
на аукціоні та визначення стартової ціни
продажу права оренди земельної ділянки.

Відповідно до пункту 34 статті 26 Закону України „Про місцеве самоврядування в Україні”, з метою забезпечення реалізації державної політики у сфері земельних відносин щодо конкурентного надання права користування земельними ділянками на території сільської ради, залучення додаткових коштів в сільський бюджет, стимулювання підприємницької діяльності, керуючись ст.. 142. 143 Конституції України, ст.12, 83, 123, 127, 134-136 Земельного Кодексу України ст.20.22.25.26.50.67. Закону України «Про землеустрій», ст..16,21 Закону України «Про оренду землі»., сесія сільської ради

в и р і ш и л а :

1. Затвердити технічну документацію із землеустрою щодо встановлення (відновлення) меж земельної ділянки в натурі (на місцевості) для набуття права оренди терміном на 10 років шляхом продажу на аукціоні загальною площею 16,4888га кадастровий номер 3522286300:02:000:7513 за рахунок земель водного фонду що перебувають у запасі Суботцівської сільської ради за межами населеного пункту (код КВЦПЗ 10.07) для рибогосподарських потреб за адресою: Суботцівська сільська рада, Знам'янського району, Кіровоградської області (за межами населеного пункту).

2. Продати право оренди, терміном на 10 років, на земельну ділянку водного фонду комунальної власності на земельних торгах, розташовану на території Суботцівської сільської ради, (за межами населеного пункту) Знам'янського району, Кіровоградської області, за цільовим призначенням – для рибогосподарських потреб (10.07), площею 16,4888га., кадастровий номер 3522286300:02:000:7513. Нормативна грошова оцінка земельної ділянки на 01.01.2018 року складає 356402 грн.

3. Встановити стартову ціну лота продажу права оренди 5 % від нормативної грошової оцінки земельної ділянки, (стартовий розмір річної плати за користування). Крок земельних торгів у формі аукціону з продажу права оренди земельної ділянки становить 0,5% стартової ціни земельної ділянки.

4. Розмір гарантійного внеску за лот становить 5% від стартової ціни продажу земельної ділянки.

5. Визначити умови продажу права оренди на земельну ділянку згідно з додатком №1 відповідно до діючого законодавства.

6. Виконавцем земельних торгів обрати Кіровоградську регіональну філію ДП «Центр державного земельного кадастру».


7. Відшкодування витрат на підготовку лота покладається на переможця земельних торгів.

Сплату винагороди виконавцю земельних торгів визначити 50% річної орендної плати за користування земельною ділянкою покладається на переможця земельних торгів.

8. Апарату сільської ради здійснити оприлюднення даного рішення.

9. Контроль за виконанням даного рішення покласти на депутатську комісію з питань комунального господарства, будівництва, землекористування та охорони навколишнього середовища.

Секретар сільської ради



Т.М. Стрельцова

**Стартова ціна лота (стартовий розмір річної орендної плати земельної ділянки),
крок торгів.**

Місце розташуван ня земельної ділянки	Площа земельн ої ділянки га	Норматив на грошова оцінка земельної ділянки, (грн)	Стартова ціна лота (стартовий розмір річної орендної плати)		крок торгів 0,5% стартової ціни земельної ділянки ч.18 ст.137 ЗК	розмір гарантійно го внеску 5% стартового розміру річної плати за користуван ня земельною ділянкою ч.8. ст. 135 ЗК	строк оренди (роки)
			% норма- тивної грошов ої оцінки	вартість (грн)			
1	2	3	4	5	6	7	8
На території Суботцівсь кої сільської ради	16,4888	356402	5	17820,10	89,1005	891,01	10