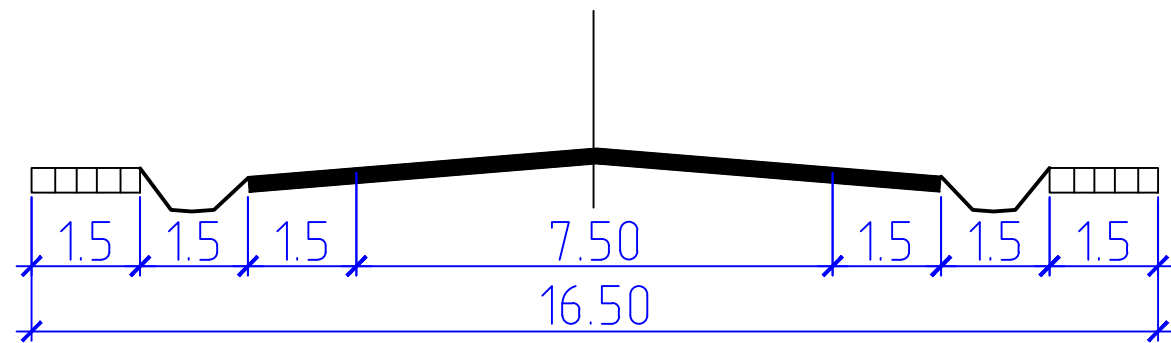
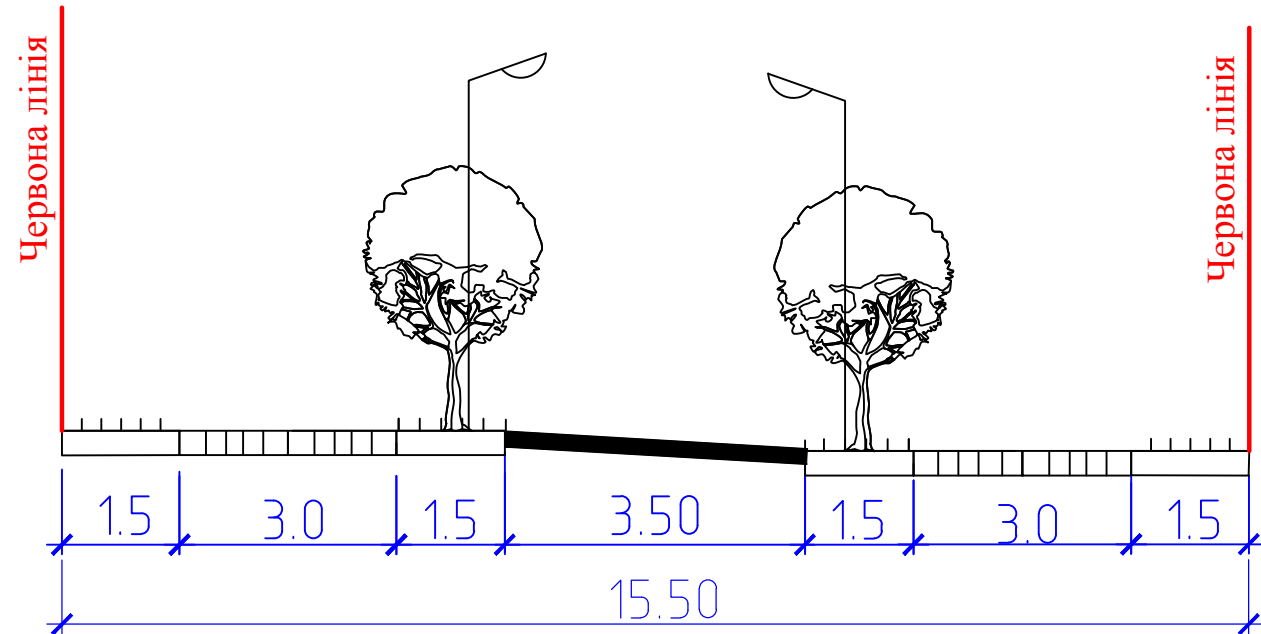


Лінія суміщення з сторінкою 20/2019-МД11

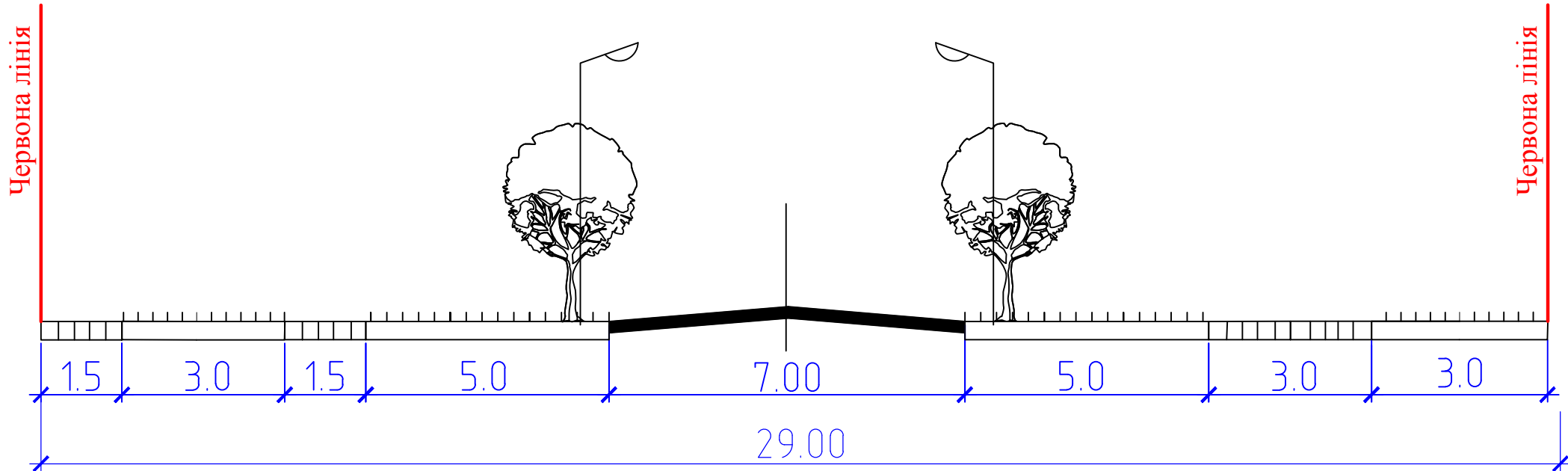
4-4



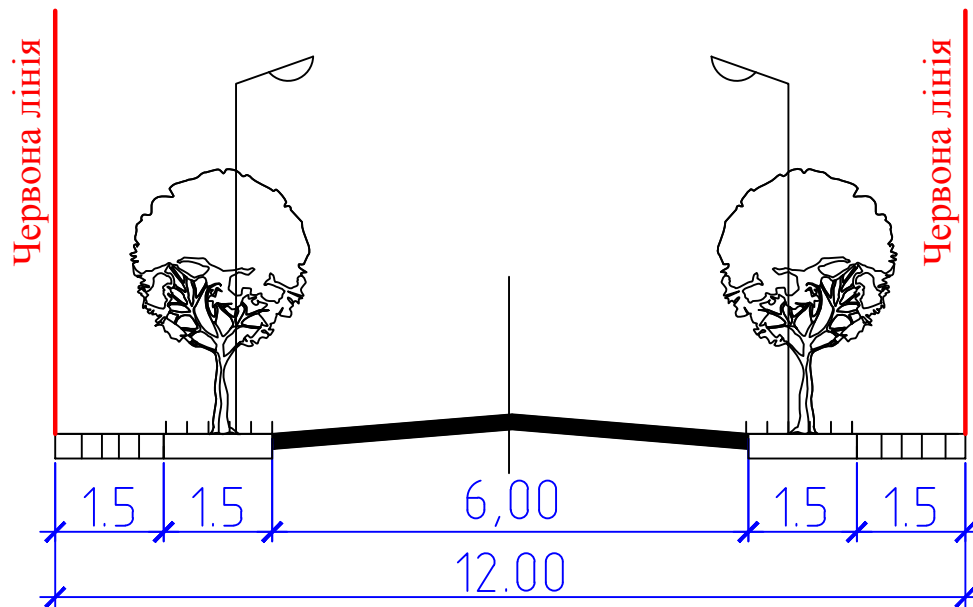
5-5



7-7



6-6



						20/2019-МД			
						Розробка детального плану суміщеного з генеральним планом села Велика Виска, Малишківського району, Кіровоградської області			
Изм.	Корект.	Лист	К'яж.	Поп.	Лист				
Г.И.П.	Резнік	ОМ				Детальний план суміщений з генеральним планом села Велика Виска			
Нач.отд.	Резнік	ТМ							
Гл.спец.						Схема організації руху транспорту і пішоходів. Схема вулично-дорожньої мережі. М 1:2000			
Нач.г.р.									
Н.контр.	Гл.хотімк					ТОВ ВП "Зодчий-Р" м. Кропивницький			
Інженер									