

П'ЯДИЦЬКА СІЛЬСЬКА РАДА

Постійна комісія з питань містобудування, будівництва, земельних відносин і охорони природи

ПРОТОКОЛ №6 від 6.05.2021р.
ЗАСІДАННЯ КОМІСІЇ

ПРИСУТНІ ЧЛЕНИ КОМІСІЇ	ЗАПРОШЕНІ
Бойчук Ірина Михайлівна	Горішні У. Р.
Томенчук Олег Васильович	Себівський М. Р.
Андрійшин Михайло Володимирович	Тамасєвич О. Р.
Біланюк Володимир Петрович	Тімашик В. П.
Вишиванюк Михайло Володимирович	Андрійшин М. Р.
Червінський Мирослав Васильович	

I. Розгляд заяв громадян с. П'ядики:

1. Заяву *Кульбуц Людмили Василівни, жительки м. Коломия, пр. Грушевського, 46/38*, про затвердження детального плану території по вул. Ропша в с. П'ядики для будівництва та обслуговування житлового будинку.

Голосували: За 5; Проти-_____; Утримались_____.

2. Заяву *Наливайчук Уляни Володимирівни, жительки с. П'ядики, вул. Ропша, 12А/1*, про викуп земельної ділянки із оренди для будівництва та обслуговування будівель торгівлі площею 0,0400 га (кадастровий № 2623285801:01:001:0102), що знаходиться в с. П'ядики.
Вирішили надіслати відповідь листом

Голосували: За 5; Проти-_____; Утримались_____.

3. Заяву *Усманова Володимира Миколайовича, жителя с. П'ядики, вул. Сагайдачного, 18*, про припинення права користування земельною ділянкою для ведення особистого селянського господарства орієнтовною площею 0,14 га, що знаходиться по вул. Відродження в с. П'ядики.

Голосували: За 5; Проти-_____; Утримались_____.

4. Заяву *Кацаби Любові Петрівни, жительки с. П'ядики, вул. Наукова, 5/2*, про припинення права користування земельною ділянкою для ведення особистого селянського господарства орієнтовною площею 0,10 га, що знаходиться в урочищі "Старий сад" в с. П'ядики.

Голосували: За 5; Проти-_____; Утримались_____.

5. Заяву *Ляхнича Ігора Михайловича, жителя с. П'ядики, вул. Левада, 19*, про затвердження проекту землеустрою щодо відведення земельної ділянки для ведення особистого селянського господарства площею 0,1700 га, кадастровий номер 2623285801:01:004:0332, що знаходиться в урочищі "Під П'ядицьким лісом" в с. П'ядики для передачі у власність.

Голосували: За 5; Проти-_____ ; Утримались _____ .

6. Заяву *Кокоріної Олени Тадеївни, жительки м. Коломия, вул. Богуна, 12/15*, про погодження технічної документації із землеустрою щодо встановлення (відновлення) меж земельної ділянки в натурі (на місцевості) для індивідуального садівництва площею 0,0600 га по вул. Дранчівка в с. П'ядики без підпису суміжного землевласника Остопарченко Марії.

Голосували: За 5; Проти-_____ ; Утримались _____ .

7. Заяву *Гнатюка Володимира Михайловича, жителя с. П'ядики, вул. Семенівка, 1*, про відновлення меж земельної ділянки по вул. Семенівка в с. П'ядики.

Вирішили надіслати відповідь листом

Голосували: За 5; Проти-_____ ; Утримались _____ .

8. Заяву *Геника Василя Васильовича, жителя с. П'ядики, вул. Левада, 1*, про надання дозволу на виготовлення проекту землеустрою щодо відведення земельної ділянки для ведення особистого селянського господарства орієнтовною площею 0,22 по вул. Симона Петлюри в с. П'ядики для передачі у власність.

Голосували: За _____ ; Проти-5; Утримались _____ .

9. Заяву *Базюк Олександри Маркіянівни, жительки м. Коломия, вул. Дольницького, 25*, про надання дозволу на виготовлення технічної документації із землеустрою щодо поділу та об'єднання земельних ділянок комунальної власності для встановлення (відновлення) меж земельної ділянки для ведення особистого селянського господарства площею 0,1467 га в урочищі "Дранчівка" в с. П'ядики.

Голосували: За 5; Проти-_____ ; Утримались _____ .

10. Заяву *Костишина Василя Ярославовича, жителя с. П'ядики, вул. Наукова, 10/2*, про затвердження проекту землеустрою щодо відведення земельної ділянки для будівництва і обслуговування житлового будинку, господарських будівель і споруд площею 0,1738 по вул. Тараса Шевченка в с. П'ядики для передачі у власність.

Голосували: За 5; Проти-_____ ; Утримались _____ .

11. Заяву *Юрчака Романа Павловича, жителя с. П'ядики, вул. Олександра Мічуріна, 26/1*, про припинення права користування земельною ділянкою для ведення особистого селянського господарства орієнтовною площею 0,10 га в урочищі "Старий сад" в с. П'ядики.

Голосували: За 5 ; Проти-_____ ; Утримались _____ .

12. Заяву *Юрчак Ольги Дмитрівни, жительки с. П'ядики, вул. Олександра Мічуріна, 26/1*, про надання дозволу на виготовлення проекту землеустрою щодо відведення земельної ділянки для ведення особистого селянського господарства орієнтовною площею 0,10 га в урочищі "Старий сад" в с. П'ядики для передачі у власність.

Голосували: За 5; Проти-_____ ; Утримались _____ .

13. Заяву *Юрчака Романа Павловича, жителя с. П'ядики, вул. Олександра Мічуріна, 26/1*, про надання дозволу на виготовлення проекту землеустрою щодо відведення земельної

ділянки для ведення особистого селянського господарства орієнтовною площею 0,09 га в урочищі "Під лісом" в с.П'ядики для передачі у власність.

Голосували: За 5 ; Проти- ; Утримались .

14. Заяву ПП "Степан Мельничук", про затвердження проекту землеустрою щодо відведення земельної ділянки для надання послуг в сільському господарстві площею 1,7882 га в с.П'ядики, вул.Івана Ткачука,1д, кадастровий номер 2623285801:01:002:0412, для передачі в користування на умовах оренди.

Вирішили передати в оренду терміном на 49 років, встановити орендну плату у розмірі 5% від нормативно грошової оцінки.

Голосували: За 5 ; Проти- ; Утримались .

15. Заяву ПП "Степан Мельничук", про затвердження проекту землеустрою щодо відведення земельної ділянки для розміщення, будівництва, експлуатації та обслуговування будівель і споруд об'єктів енергогенеруючих підприємств, установ і організацій площею 1,2176 га в с.П'ядики, вул.Івана Ткачука, кадастровий номер 2623285801:01:002:0414, для передачі в користування на умовах оренди.

Вирішили передати в оренду терміном на 49 років, встановити орендну плату у розмірі 5% від нормативно грошової оцінки.

Голосували: За 5 ; Проти- ; Утримались .

II. Розгляд заяв громадян с. Турка:

1. Заяву Паук Любов Михайлівни, жительки с. Турка , вул. Шевченка,4, про надання дозволу на виготовлення проекту землеустрою щодо відведення земельної ділянки для ведення особистого селянського господарства орієнтовною площею 0,21 га що знаходиться в с. Ясінки, в межах населеного пункту.

Вирішили _____

Голосували: За 5 ; Проти- ; Утримались .

2. Заяву Лукичука Анатолія Ярославовича, жителя с. Турка, вул. Молодіжна,б/д,5б про продовження терміну дії договору оренди на земельну ділянку яка розташована в с. Турка пл. 0,0698га у межах населеного пункту терміном на 10 років у розмірі 5% від нормативно грошової оцінки.

Голосували: За 5 ; Проти- ; Утримались .

3. Заяву гр. Федорук Марії Василівни, жительки с. Турка вул.Першотравнева, 51 про затвердження технічної документації із землеустрою щодо встановлення (відновлення) меж земельної ділянки в натурі (на місцевості) для будівництва і обслуговування житлового будинку, господарських будівель і споруд площею 0,2500 га кад. № 2623287601:01:003:0137 що знаходиться по вул. Першотравнева,51 та для ведення особистого селянського господарства пл. 0,1982га кад. № 2623287601:01:003:0138 в с. Турка для передачі у власність.

Голосували: За 5 ; Проти- ; Утримались .

4. Заяву Слободяна Андрія Петровича , жителя с. Турка , вул. С. Стрільців , 23 , про надання дозволу на виготовлення проекту землеустрою щодо відведення земельної ділянки для будівництва та обслуговування житлового будинку, господарських будівель і споруд орієнтовною площею 0,25 га що знаходиться в с. Турка в межах населеного пункту.

Голосували: За ; Проти-5 ; Утримались .

5. Заяву Слободяна Андрія Петровича , жителя с. Турка , вул. С. Стрільців , 23 , про надання дозволу на виготовлення проекту землеустрою щодо відведення земельної ділянки для ведення особистого селянського господарства орієнтовною площею 0,75 га що знаходиться в с. Турка в межах населеного пункту.

Голосували: За ; Проти-5 ; Утримались .

6. Заяву Слободяна Андрія Петровича , жителя с. Турка , вул. С. Стрільців , 23 , про виділення земельної ділянки заду будинку молитви по вул. С. Стрільців, 21 для облаштування дитячого майданчика в с. Турка в межах населеного пункту.

Вирішили надати відповідь листом

Голосували: За 5 ; Проти- ; Утримались .

7. Заяву гр. Червінського Мирослава Васильовича жителя с. Турка вул. Матросова, 10 про затвердження проекту землеустрою щодо зміни цільового призначення земельної ділянки із земель запасу на землі для сінокосіння та випасання худоби площею 3,0416 га, кад. номер 2623287600:02:005:1030 що знаходиться в с. Турка за межами населеного пункту.

Вирішили передати в оренду терміном на 15 років, встановити орендну плату у розмірі 5% від нормативно грошової оцінки.

Голосували: За 5 ; Проти- ; Утримались .

8. Заяву гр. Червінського Мирослава Васильовича жителя с. Турка вул. Матросова, 10 про затвердження проекту землеустрою щодо зміни цільового призначення земельної ділянки із земель запасу на землі для сінокосіння та випасання худоби площею 5,1345 га, кад. номер 2623287600:02:005:1005 що знаходиться в с. Турка за межами населеного пункту.

Вирішили передати в оренду терміном на 15 років, встановити орендну плату у розмірі 5% від нормативно грошової оцінки.

Голосували: За 5 ; Проти- ; Утримались .

9. Заяву гр. Червінського Мирослава Васильовича жителя с. Турка вул. Матросова, 10 про затвердження проекту землеустрою щодо зміни цільового призначення земельної ділянки із земель запасу на землі для сінокосіння та випасання худоби площею 8,1830 га, кад. номер 2623287600:02:005:1027 що знаходиться в с. Турка за межами населеного пункту.

Вирішили передати в оренду терміном на 15 років, встановити орендну плату у розмірі 5% від нормативно грошової оцінки.

Голосували: За 5___; Проти-_____; Утримались_____.

10. Заяву гр. Червінського Мирослава Васильовича жителя с. Турка вул. Матросова, 10 про затвердження проекту землеустрою щодо зміни цільового призначення земельної ділянки із земель запасу на землі для сінокошіння та випасання худоби площею 0,3198 га, кад. номер 2623287600:02:005:1008 що знаходиться в с. Турка за межами населеного пункту.

Вирішили передати в оренду терміном на 15 років, встановити орендну плату у розмірі 5% від нормативно грошової оцінки.

Голосували: За 5___; Проти-_____; Утримались_____.

11. Заяву гр. Червінського Мирослава Васильовича жителя с. Турка вул. Матросова, 10 про затвердження проекту землеустрою щодо зміни цільового призначення земельної ділянки із земель запасу на землі для сінокошіння та випасання худоби площею 8,6777 га, кад. номер 2623287600:02:005:1013 що знаходиться в с. Турка за межами населеного пункту.

Вирішили передати в оренду терміном на 15 років, встановити орендну плату у розмірі 5% від нормативно грошової оцінки.

Голосували: За 5___; Проти-_____; Утримались_____.

12. Заяву гр. Червінського Мирослава Васильовича жителя с. Турка вул. Матросова, 10 про затвердження проекту землеустрою щодо зміни цільового призначення земельної ділянки із земель запасу на землі для сінокошіння та випасання худоби площею 0,3517 га, кад. номер 2623287600:02:005:1022 що знаходиться в с. Турка за межами населеного пункту.

Вирішили передати в оренду терміном на 15 років, встановити орендну плату у розмірі 5% від нормативно грошової оцінки.

Голосували: За 5___; Проти-_____; Утримались_____.

13. Заяву гр. Червінського Мирослава Васильовича жителя с. Турка вул. Матросова, 10 про затвердження проекту землеустрою щодо зміни цільового призначення земельної ділянки із земель запасу на землі для сінокошіння та випасання худоби площею 2,3168 га, кад. номер 2623287600:02:005:1023 що знаходиться в с. Турка за межами населеного пункту.

Вирішили передати в оренду терміном на 15 років, встановити орендну плату у розмірі 5% від нормативно грошової оцінки.

Голосували: За 5___; Проти-_____; Утримались_____.

14. Заяву гр. Червінського Мирослава Васильовича жителя с. Турка вул. Матросова, 10 про затвердження проекту землеустрою щодо зміни цільового призначення земельної ділянки із земель запасу на землі для сінокошіння та випасання худоби площею 5,6080 га, кад. номер 2623287600:02:005:1035 що знаходиться в с. Турка за межами населеного пункту.

Вирішили передати в оренду терміном на 15 років, встановити орендну плату у розмірі 5% від нормативно грошової оцінки.

Голосували: За 5__ ; Проти-__ ; Утримались__ .

15. Заяву гр. Червінського Мирослава Васильовича жителя с. Турка вул. Матросова, 10 про затвердження проекту землеустрою щодо зміни цільового призначення земельної ділянки із земель запасу на землі для сінокошіння та випасання худоби площею 4,5065 га, кад. номер 2623287600:02:005:1021 що знаходиться в с. Турка за межами населеного пункту.

Вирішили передати в оренду терміном на 15 років, встановити орендну плату у розмірі 5% від нормативно грошової оцінки.

Голосували: За 5__ ; Проти-__ ; Утримались__ .

16. Заяву гр. Червінського Мирослава Васильовича жителя с. Турка вул. Матросова, 10 про затвердження проекту землеустрою щодо зміни цільового призначення земельної ділянки із земель запасу на землі для сінокошіння та випасання худоби площею 7,1758 га, кад. номер 2623287600:02:005:1020 що знаходиться в с. Турка за межами населеного пункту.

Вирішили передати в оренду терміном на 15 років, встановити орендну плату у розмірі 5% від нормативно грошової оцінки.

Голосували: За 5__ ; Проти-__ ; Утримались__ .

17. Заяву гр. Червінського Мирослава Васильовича жителя с. Турка вул. Матросова, 10 про затвердження проекту землеустрою щодо зміни цільового призначення земельної ділянки із земель запасу на землі для сінокошіння та випасання худоби площею 4,3792 га, кад. номер 2623287600:02:005:1029 що знаходиться в с. Турка за межами населеного пункту.

Вирішили передати в оренду терміном на 15 років, встановити орендну плату у розмірі 5% від нормативно грошової оцінки.

Голосували: За 5__ ; Проти-__ ; Утримались__ .

18. Заяву гр. Червінського Мирослава Васильовича жителя с. Турка вул. Матросова, 10 про затвердження проекту землеустрою щодо зміни цільового призначення земельної ділянки із земель запасу на землі для сінокошіння та випасання худоби площею 0,7347 га, кад. номер 2623287600:02:005:1014 що знаходиться в с. Турка за межами населеного пункту.

Вирішили передати в оренду терміном на 15 років, встановити орендну плату у розмірі 5% від нормативно грошової оцінки.

Голосували: За 5__ ; Проти-__ ; Утримались__ .

19. Заяву гр. Червінського Мирослава Васильовича жителя с. Турка вул. Матросова, 10 про затвердження проекту землеустрою щодо зміни цільового призначення земельної ділянки із земель запасу на землі для сінокошіння та

випасання худоби площею 4,7406 га, кад. номер 2623287600:02:005:1019 що знаходиться в с. Турка за межами населеного пункту.

Вирішили передати в оренду терміном на 15 років, встановити орендну плату у розмірі 5% від нормативно грошової оцінки.

Голосували: За 5___; Проти-___; Утримались___.

20. Заяву гр. Червінського Мирослава Васильовича жителя с. Турка вул. Матросова, 10 про затвердження проекту землеустрою щодо зміни цільового призначення земельної ділянки із земель запасу на землі для сінокошіння та випасання худоби площею 2,3183 га, кад. номер 2623287600:02:005:1016 що знаходиться в с. Турка за межами населеного пункту.

Вирішили передати в оренду терміном на 15 років, встановити орендну плату у розмірі 5% від нормативно грошової оцінки.

Голосували: За 5___; Проти-___; Утримались___.

21. Заяву гр. Червінського Мирослава Васильовича жителя с. Турка вул. Матросова, 10 про затвердження проекту землеустрою щодо зміни цільового призначення земельної ділянки із земель запасу на землі для сінокошіння та випасання худоби площею 2,2583 га, кад. номер 2623287600:02:005:1018 що знаходиться в с. Турка за межами населеного пункту.

Вирішили передати в оренду терміном на 15 років, встановити орендну плату у розмірі 5% від нормативно грошової оцінки.

Голосували: За 5___; Проти-___; Утримались___.

22. Заяву гр. Червінського Мирослава Васильовича жителя с. Турка вул. Матросова, 10 про затвердження проекту землеустрою щодо зміни цільового призначення земельної ділянки із земель запасу на землі для сінокошіння та випасання худоби площею 2,4488 га, кад. номер 2623287600:02:005:1011 що знаходиться в с. Турка за межами населеного пункту.

Вирішили передати в оренду терміном на 15 років, встановити орендну плату у розмірі 5% від нормативно грошової оцінки.

Голосували: За 5___; Проти-___; Утримались___.

23. Заяву гр. Червінського Мирослава Васильовича жителя с. Турка вул. Матросова, 10 про затвердження проекту землеустрою щодо зміни цільового призначення земельної ділянки із земель запасу на землі для сінокошіння та випасання худоби площею 0,6157 га, кад. номер 2623287600:02:005:1008 що знаходиться в с. Турка за межами населеного пункту.

Вирішили передати в оренду терміном на 15 років, встановити орендну плату у розмірі 5% від нормативно грошової оцінки.

Голосували: За 5___; Проти-___; Утримались___.

24. Заяву гр. Червінського Мирослава Васильовича жителя с. Турка вул. Матросова, 10 про затвердження проекту землеустрою щодо зміни цільового призначення земельної ділянки із земель запасу на землі для сінокошіння та випасання худоби площею 2,9767 га, кад. номер 2623287600:02:005:1017 що знаходиться в с. Турка за межами населеного пункту.

Вирішили передати в оренду терміном на 15 років, встановити орендну плату у розмірі 5% від нормативно грошової оцінки.

Голосували: За 5___; Проти-___; Утримались___.

25. Заяву гр. Червінського Мирослава Васильовича жителя с. Турка вул. Матросова, 10 про затвердження проекту землеустрою щодо зміни цільового призначення земельної ділянки із земель запасу на землі для сінокошіння та випасання худоби площею 0,3550 га, кад. номер 2623287600:02:005:1006 що знаходиться в с. Турка за межами населеного пункту.

Вирішили передати в оренду терміном на 15 років, встановити орендну плату у розмірі 5% від нормативно грошової оцінки.

Голосували: За 5___; Проти-___; Утримались___.

26 Заяву гр. Червінського Мирослава Васильовича жителя с. Турка вул. Матросова, 10 про затвердження проекту землеустрою щодо зміни цільового призначення земельної ділянки із земель запасу на землі для сінокошіння та випасання худоби площею 4,0352 га, кад. номер 2623287600:02:005:1009 що знаходиться в с. Турка за межами населеного пункту.

Вирішили передати в оренду терміном на 15 років, встановити орендну плату у розмірі 5% від нормативно грошової оцінки.

Голосували: За 5___; Проти-___; Утримались___.

27. Заяву гр. Червінського Мирослава Васильовича жителя с. Турка вул. Матросова, 10 про затвердження проекту землеустрою щодо зміни цільового призначення земельної ділянки із земель запасу на землі для сінокошіння та випасання худоби площею 1,4830 га, кад. номер 2623287600:02:005:1009 що знаходиться в с. Турка за межами населеного пункту.

Вирішили передати в оренду терміном на 15 років, встановити орендну плату у розмірі 5% від нормативно грошової оцінки.

Голосували: За 5___; Проти-___; Утримались___.

28. Заяву гр. Червінського Мирослава Васильовича жителя с. Турка вул. Матросова, 10 про затвердження проекту землеустрою щодо зміни цільового призначення земельної ділянки із земель запасу на землі для сінокошіння та випасання худоби площею 3,2897 га, кад. номер 2623287600:02:005:1010 що знаходиться в с. Турка за межами населеного пункту.

Вирішили передати в оренду терміном на 15 років, встановити орендну плату у розмірі 5% від нормативно грошової оцінки.

Голосували: За 5___; Проти-___; Утримались___.

29. Заяву гр. Червінського Мирослава Васильовича жителя с. Турка вул. Матросова, 10 про затвердження проекту землеустрою щодо зміни цільового призначення земельної ділянки із земель запасу на землі для сінокошіння та випасання худоби площею 0,6266 га, кад. номер 2623287600:02:005:1024 що знаходиться в с. Турка за межами населеного пункту.

Вирішили передати в оренду терміном на 15 років, встановити орендну плату у розмірі 5% від нормативно грошової оцінки.

Голосували: За 5__ ; Проти-__ ; Утримались__ .

30. Заяву гр. Червінського Мирослава Васильовича жителя с. Турка вул. Матросова, 10 про затвердження проекту землеустрою щодо зміни цільового призначення земельної ділянки із земель запасу на землі для сінокошіння та випасання худоби площею 1,8327 га, кад. номер 2623287600:02:001:1005 що знаходиться в с. Турка за межами населеного пункту.

Вирішили передати в оренду терміном на 15 років, встановити орендну плату у розмірі 5% від нормативно грошової оцінки.

Голосували: За 5__ ; Проти-__ ; Утримались__ .

31. Заяву гр. Червінського Мирослава Васильовича жителя с. Турка вул. Матросова, 10 про затвердження проекту землеустрою щодо зміни цільового призначення земельної ділянки із земель запасу на землі для сінокошіння та випасання худоби площею 5,9883 га, кад. номер 2623287600:02:003:1001 що знаходиться в с. Турка за межами населеного пункту.

Вирішили передати в оренду терміном на 15 років, встановити орендну плату у розмірі 5% від нормативно грошової оцінки.

Голосували: За 5__ ; Проти-__ ; Утримались__ .

32. Заяву гр. Червінського Мирослава Васильовича жителя с. Турка вул. Матросова, 10 про затвердження проекту землеустрою щодо зміни цільового призначення земельної ділянки із земель запасу на землі для сінокошіння та випасання худоби площею 2,1384 га, кад. номер 2623287600:02:005:1025 що знаходиться в с. Турка за межами населеного пункту.

Вирішили передати в оренду терміном на 15 років, встановити орендну плату у розмірі 5% від нормативно грошової оцінки.

Голосували: За 5__ ; Проти-__ ; Утримались__ .

33. Заяву гр. Червінського Мирослава Васильовича жителя с. Турка вул. Матросова, 10 про затвердження проекту землеустрою щодо зміни цільового призначення земельної ділянки із земель запасу на землі для сінокошіння та випасання худоби площею 6,0988 га, кад. номер 2623287600:02:005:1001 що знаходиться в с. Турка за межами населеного пункту.

Вирішили передати в оренду терміном на 15 років, встановити орендну плату у розмірі 5% від нормативно грошової оцінки.

Голосували: За 5__ ; Проти-__ ; Утримались__ .

34. Заяву гр. Червінського Мирослава Васильовича жителя с. Турка вул. Матросова, 10 про затвердження проекту землеустрою щодо зміни цільового призначення земельної ділянки із земель запасу на землі для сінокошіння та випасання худоби площею 3,1115 га, кад. номер 2623287600:02:005:1026 що знаходиться в с. Турка за межами населеного пункту.

Вирішили передати в оренду терміном на 15 років, встановити орендну плату у розмірі 5% від нормативно грошової оцінки.

Голосували: За 5__ ; Проти-__ ; Утримались__ .

35. Заяву гр. Червінського Мирослава Васильовича жителя с. Турка вул. Матросова, 10 про затвердження проекту землеустрою щодо зміни цільового призначення земельної ділянки із земель запасу на землі для сінокошіння та випасання худоби площею 8,2501 га, кад. номер 2623287600:02:005:1031 що знаходиться в с. Турка за межами населеного пункту.

Вирішили передати в оренду терміном на 15 років, встановити орендну плату у розмірі 5% від нормативно грошової оцінки.

Голосували: За 5__ ; Проти-__ ; Утримались__ .

36. Заяву гр. Червінського Мирослава Васильовича жителя с. Турка вул. Матросова, 10 про затвердження проекту землеустрою щодо зміни цільового призначення земельної ділянки із земель запасу на землі для сінокошіння та випасання худоби площею 4,8369 га, кад. номер 2623287600:02:005:1000 що знаходиться в с. Турка за межами населеного пункту.

Вирішили передати в оренду терміном на 15 років, встановити орендну плату у розмірі 5% від нормативно грошової оцінки.

Голосували: За 5__ ; Проти-__ ; Утримались__ .

37. Заяву ПП «Степан Мельничук» в особі гр. Червінського Мирослава Васильовича жителя с. Турка вул. Матросова, 10 про затвердження проекту землеустрою щодо відведення земельної ділянки для розміщення, будівництва, експлуатації та обслуговування будівель і споруд об'єктів енергогенеруючих підприємств, установ і організацій площею 5,6094 га, кад. номер 2623287601:01:001:0285 що знаходиться в с. Турка в межах населеного пункту.

Вирішили передати в оренду терміном на 15 років, встановити орендну плату у розмірі 5% від нормативно грошової оцінки.

Голосували: За 5__ ; Проти-__ ; Утримались__ .

III. Розгляд заяв громадян с. Велика Кам'янка. Фатовець

1. Заяву гр. Ковалю Володимира Михайловича, жителя с. Велика Кам'янка вул. Січових Стрільців, 14, про затвердження проекту землеустрою щодо відведення земельної ділянки для ведення особистого селянського господарства площею 0,1274 га, що знаходиться в с. Велика Кам'янка вул. Пологи, в межах населеного пункту

Голосували: За 5 ; Проти-__ ; Утримались__ .

2. Заяву гр. Стефанчук Оксани Титівни, жительки с. Велика Кам'янка вул. Л.Українки, 4 про затвердження технічної документації із землеустрою щодо встановлення (відновлення) меж земельної ділянки в натурі (на місцевості) для ведення товарного сільськогосподарського виробництва, що знаходиться на території П'ятицької сільської ради за межами населеного пункту

Голосували: За 5 Проти- _____ ; Утримались _____ .

3. Заяву гр. **Чопик Ганни Степанівни, жительки с. Велика Кам'янка вул. Шевченка, 22** про затвердження технічної документації із землеустрою щодо встановлення (відновлення) меж земельної ділянки в натурі (на місцевості) для ведення товарного сільськогосподарського виробництва, що знаходиться на території П'ятицької сільської ради за межами населеного пункту.

Голосували: За 5 ; Проти- _____ ; Утримались _____ .

4. Заяву гр. **Бойчук Марії Григорівни, жительки м. Коломия вул. Торговиця, 11** про затвердження технічної документації із землеустрою щодо встановлення (відновлення) меж земельної ділянки в натурі (на місцевості) для ведення товарного сільськогосподарського виробництва, що знаходиться на території П'ятицької сільської ради

Голосували: За 5 ; Проти- _____ ; Утримались _____ .

5. Заяву гр. **Скригунець Галини Василівни, жительки с. Велика Кам'янка вул. Чорновола, 18**, про надання дозволу на виготовлення проекту землеустрою щодо відведення земельної ділянки для ведення особистого селянського господарства орієнтовною площею 0,45 га, що знаходиться в с. Велика Кам'янка по вул. Чорновола, в межах населеного пункту

Голосували: За 5 ; Проти- _____ ; Утримались _____ .

6. Заяву гр. **Левицької Любові Іванівни, жительки с. Велика Кам'янка вул. Яблунева, 16** про припинення права користування земельної ділянки для будівництва та обслуговування житлового будинку, господарських будівель та споруд орієнтовною площею 0,03 га, що знаходиться в с. Велика Кам'янка по вул. Яблунева

Голосували: За 5 ; Проти- _____ ; Утримались _____ .

7. Заяву гр. **Левицької Любові Іванівни, жительки с. Велика Кам'янка вул. Яблунева, 16** про припинення права користування земельної ділянки для ведення особистого селянського господарства орієнтовною площею 0,18 га, що знаходиться в с. Велика Кам'янка по вул. Яблунева

Голосували: За 5 ; Проти- _____ ; Утримались _____ .

8. Заяву гр. **Волощук Світлани Петрівни, жительки с. Велика Кам'янка вул. Яблунева, 19**, про надання дозволу на виготовлення детального плану території для будівництва та обслуговування житлового будинку, господарських будівель та споруд що знаходиться в с. Велика Кам'янка по вул. Яблунева

Голосували: За 5 ; Проти- _____ ; Утримались _____ .

9. Заяву гр. **Волощук Світлани Петрівни, жительки с. Велика Кам'янка вул. Яблунева, 19**, про надання дозволу на виготовлення проекту землеустрою щодо відведення земельної ділянки для будівництва та обслуговування житлового будинку, господарських будівель та споруд орієнтовною площею 0,03 га, що знаходиться в с. Велика Кам'янка по вул. Яблунева

Голосували: За 5 ; Проти- _____ ; Утримались _____ .

10. Заяву гр. Волощук Світлани Петрівни жительки с. Велика Кам'янка вул. Яблунева, 19, про надання дозволу на виготовлення проекту землеустрою щодо відведення земельної ділянки для ведення особистого селянського господарства орієнтовною площею 0,18 га, що знаходиться в с. Велика Кам'янка по вул. Яблунева

Голосували: За 5 ; Проти-_____ ; Утримались _____.

11. Заяву гр. Пульковської Олександри Михайлівни, жительки с. Велика Кам'янка вул. Полози, 6 про внесення змін в рішення 26 сесії 7 демократичного скликання № 971-XXVI/2019 від 18.12.2019 року «Про надання дозволу на виготовлення проекту землеустрою щодо відведення земельної ділянки для ведення особистого селянського господарства гр. Пульковській О.М.» оскільки при кадастровій зйомці земельної ділянки, щодо якої було прийняте дане рішення виявилось, що площа земельної ділянки є більшою ніж в земельно-облікових документах сільської ради

Голосували: За 5 ; Проти-_____ ; Утримались _____.

12. Заяву гр. Войтович Марії Богданівни жительки с. Велика Кам'янка вул. Л. Українки, 12 про надання дозволу на виготовлення детального плану території по вул. Г. Сковороди

Голосували: За 5 ; Проти-_____ ; Утримались _____.

13. Клопотання релігійної громади Святого Архистратига Михаїла УГКЦ, заслухавши старосту Великокам'янського старостинського округу І.М. Іванишина про необхідність виготовлення детального плану території, в межах населеного пункту

Голосували: За 5 ; Проти-_____ ; Утримались _____.

IV. Розгляд заяв громадян по с. Мала Кам'янка

1. Заяву Курило Богдани Богданівної, жительки с. Мала Кам'янка, вул. Тараса Шевченка, 11, про затвердження технічної документації із землеустрою щодо встановлення (відновлення) меж земельної ділянки для будівництва і обслуговування житлового будинку, господарських будівель і споруд площею 0,2500 га (кадастровий номер 2623283701:01:001:0244), для ведення особистого селянського господарства 0,2407 га (кадастровий номер 2623283701:01:001:0243) що знаходиться по вул. Тараса Шевченка в с. Мала Кам'янка для передачі у власність.

Голосували: За 5 ; Проти-_____ ; Утримались _____.

2. Заяву Мотиль Марії Василівної, жительки с. Мала Кам'янка, вул. Терешкової, 9, про затвердження технічної документації із землеустрою щодо встановлення (відновлення) меж земельної ділянки для будівництва і обслуговування житлового будинку, господарських будівель і споруд площею 0,2500 га (кадастровий номер 2623283701:01:001:0241), що знаходиться по вул. Терешкової, 9, в с. Мала Кам'янка для передачі у власність.

Голосували: За 5 ; Проти-_____ ; Утримались _____.

3. Заяву Мотиль Марії Василівної, жительки с. Мала Кам'янка, вул. Терешкової, 9, про затвердження проекту землеустрою щодо відведення земельної ділянки земельної ділянки

для ведення особистого селянського господарства площею 0,3346 га (кадастровий номер 2623283701:01:001:0233), що знаходиться по вул. Терешкової в с. Мала Кам'янка для передачі у власність.

Голосували: За 5 ; Проти- _____ ; Утримались _____.

4. Заяву *Ляхнича Ігора Михайловича* , жителя с. П'ядики , вул. Левида ,19, про затвердження проекту землеустрою щодо відведення земельної ділянки земельної ділянки для будівництва і обслуговування житлового будинку , господарських будівель і споруд площею 0,2500 га (кадастровий номер 2623283701:01:001:0240), що знаходиться по вул. Івана Франка в с. Мала Кам'янка для передачі у власність.

Голосували: За 5 ; Проти- _____ ; Утримались _____.

5. Заяву директора КП СП "Добробут Захід" П'ядицької сільської ради Гайдейчук Уляни Федорівної про затвердження проекту землеустрою щодо відведення земельної ділянки у постійне користування для розміщення та експлуатації основних , підсобних і допоміжних будівель та споруд підприємств переробної , машинобудівної та іншої промисловості площею 0,5000 га з кадастровим номером 2623283701:01:002:0112 в с. Мала Кам'янка Коломийського району, П'ядицької сільської ради в межах населеного пункту.

Вирішили розглянути на слідуючій комісії після нарахування с/г втрат

Голосували: За 5 ; Проти- _____ ; Утримались _____.

V. Розгляд заяв громадян по с.Годи-Добровідка.

1. Заяву *Різняка Ярослава Павловича* , жителя с. Годи-Добровідка , вул. Івана Франка ,45, про затвердження технічної документації із землеустрою щодо встановлення (відновлення) меж земельної ділянки для будівництва і обслуговування житлового будинку, господарських будівель і споруд площею 0,2500 га (кадастровий номер 2623281201:01:002:0129), що знаходиться по вул. Івана Франка , 45, в с. Годи- Добровідка , для передачі у власність.

Голосували: За 5 ; Проти- _____ ; Утримались _____.

2. Заяву *Мельничук Оксани Федорівної* , жительки с. Годи-Добровідка , вул. О. Кобилянської ,48, про затвердження технічної документації із землеустрою щодо встановлення (відновлення) меж земельної ділянки для будівництва і обслуговування житлового будинку, господарських будівель і споруд площею 0,2500 га (кадастровий номер 2623281201:01:003:0186), що знаходиться по вул. О. Кобилянської в с. Годи- Добровідка для передачі у власність

Голосували: За 5 ; Проти- _____ ; Утримались _____.

3. Заяву *Червінського Мирослава Васильовича* , жителя с. Турка , вул. Матросова , 10, про затвердження проекту землеустрою щодо відведення земельної ділянки для сінокошення і випасання худоби площею 1,3805 га , що розташована в с. Годи-Добровідка по вул. Залізнична для передачі в користування на умовах оренди.

Вирішили передати в оренду терміном на 15 років, встановити орендну плату у розмірі 5% від нормативно грошової оцінки.

Голосували: За 5 ; Проти-_____ ; Утримались_____.

VI. Розгляд заяв громадян по с.Ценява.

1. Заяву Козлана Віктора Миколайовича, жителя с.Ценява вул.Вишнева,2 про затвердження технічної документації із землеустрою щодо встановлення (відновлення) меж земельної ділянки в натурі (на місцевості) для будівництва і обслуговування житлового будинку, господарських будівель і споруд , площею 0,1500 га, кадастровий номер 2623288201:01:004:0072, що знаходиться в с. Ценява, по вул. Вишнева,2 для передачі у власність.

Голосували: За 5 ; Проти-_____ ; Утримались_____.

2.Заяву Мельничук Марії Михайлівни, жительки м.Коломия вул.Івана Франка,90а/1 про затвердження технічної документації із землеустрою щодо встановлення (відновлення) меж земельної ділянки в натурі (на місцевості) для будівництва і обслуговування житлового будинку, господарських будівель і споруд , площею .0,1854 га, кадастровий номер 2623288201:01:005:0154, що знаходиться в с. Ценява, по вул.Українська,90 для передачі у власність.

Голосували: За 5 ; Проти-_____ ; Утримались_____.

3.Заяву Томенчука Василя Михайловича, жителя с.Ценява, вул.Назарія Яремчука,2А про надання дозволу на виготовлення проекту землеустрою щодо відведення земельної ділянки для ведення городництва, з подальшою передачею в користування на умовах оренди, орієнтовною площею **3,3**, га, що розташована на території П'ядицької сільської ради в межах населеного пункту с . Ценява .

Голосували: За 5 ; Проти-_____ ; Утримались_____.

4. Заяву Федосюк Галини Михайлівни, жительки с.Ценява вул.Зелена,98 про припинення права користування земельною ділянкою для будівництва і обслуговування житлового будинку, господарських будівель і споруд, орієнтовною площею 0,20 га, що знаходиться в с. Ценява, урочище «Толока».

Голосували: За 5 ; Проти-_____ ; Утримались_____.


5.Заяву Федосюка Руслана Ярославовича, жителя м.Коломия, вул. С.Бандери,7/60 , про надання дозволу на виготовлення проекту землеустрою щодо відведення земельної ділянки для будівництва та обслуговування житлового будинку, господарських будівель та споруд, орієнтовною площею 0.20 га, що знаходиться в с.Ценява урочище «Толока».

Голосували: За 5 ; Проти-_____ ; Утримались_____.


6. Заяву Максимова Івана Петровича, жителя с.Ценява вул.Українська,31 про припинення права користування земельною ділянкою для будівництва і обслуговування житлового


Проекти рішень винести на затвердження сесії сільської ради


Голова комісії


 / І. Бойчук /

Члени комісії :

 / М. В. Єрватський /

 / Томашук /

 / Богачук А. В. /

 / Андришук М. В. /

6
Lupinus albus

There are several species of Lupinus

1. The most common is the white lupine, which is a very hardy plant, and is often found in the fields and on the hillsides. It is a very useful plant, as it is a source of food for the sheep and the cattle.

2. The second species is the yellow lupine, which is also a very hardy plant, and is often found in the fields and on the hillsides. It is a very useful plant, as it is a source of food for the sheep and the cattle.

3. The third species is the red lupine, which is also a very hardy plant, and is often found in the fields and on the hillsides. It is a very useful plant, as it is a source of food for the sheep and the cattle.

4. The fourth species is the purple lupine, which is also a very hardy plant, and is often found in the fields and on the hillsides. It is a very useful plant, as it is a source of food for the sheep and the cattle.

5. The fifth species is the black lupine, which is also a very hardy plant, and is often found in the fields and on the hillsides. It is a very useful plant, as it is a source of food for the sheep and the cattle.

6. The sixth species is the green lupine, which is also a very hardy plant, and is often found in the fields and on the hillsides. It is a very useful plant, as it is a source of food for the sheep and the cattle.

7. The seventh species is the blue lupine, which is also a very hardy plant, and is often found in the fields and on the hillsides. It is a very useful plant, as it is a source of food for the sheep and the cattle.

8. The eighth species is the brown lupine, which is also a very hardy plant, and is often found in the fields and on the hillsides. It is a very useful plant, as it is a source of food for the sheep and the cattle.

9. The ninth species is the grey lupine, which is also a very hardy plant, and is often found in the fields and on the hillsides. It is a very useful plant, as it is a source of food for the sheep and the cattle.

10. The tenth species is the pink lupine, which is also a very hardy plant, and is often found in the fields and on the hillsides. It is a very useful plant, as it is a source of food for the sheep and the cattle.

11. The eleventh species is the orange lupine, which is also a very hardy plant, and is often found in the fields and on the hillsides. It is a very useful plant, as it is a source of food for the sheep and the cattle.

12. The twelfth species is the light blue lupine, which is also a very hardy plant, and is often found in the fields and on the hillsides. It is a very useful plant, as it is a source of food for the sheep and the cattle.

13. The thirteenth species is the light green lupine, which is also a very hardy plant, and is often found in the fields and on the hillsides. It is a very useful plant, as it is a source of food for the sheep and the cattle.

14. The fourteenth species is the light yellow lupine, which is also a very hardy plant, and is often found in the fields and on the hillsides. It is a very useful plant, as it is a source of food for the sheep and the cattle.