

## П'ЯДИЦЬКА СІЛЬСЬКА РАДА

Постійна комісія з питань містобудування, будівництва,  
земельних відносин і охорони природи

### ПРОТОКОЛ № 11 від 22.07.2021р. ЗАСІДАННЯ КОМІСІЇ

ПРИСУТНІ ЧЛЕНИ КОМІСІЇ	ЗАПРОШЕНІ
Бойчук Ірина Михайлівна	Бойчук І. М.
Томенчук Олег Васильович	Томенчук О. В.
Андрійшин Михайло	Андрійшин М. П.
Володимирович	Володимирович В. П.
Біланюк Володимир Петрович	Біланюк В. П.
Вишиванюк Михайло	
Володимирович	
Червінський Мирослав	
Васильович	

#### І. Розгляд заяв(клопотань) с.П'ядики:

1. Депутатське звернення Калув Л.М., на підставі звернень жителів вул.Степана Мельничука, Левада, Надії Водоставської, Степана Бандери с.П'ядики, про виділення земельних ділянок для облаштування дитячих майданчиків:

- по вул.Степана Мельничука (пасовище під лісом контур №707, площа 4,1 га) площею 0.1004 га;

- по вул.Надії Водоставської із земельної ділянки П'ядицького ліцею імені Степана Мельничука (площа 1.4148 га, кадастровий номер 2623285801:01:005:0186) площею 0.1279 га.

Щодо земельної ділянки по вул.Надії Водоставської, яка знаходиться в постійному користуванні П'ядицького ліцею імені Степана Мельничука:

- 1) отримано погодження від директора ліцею;
- 2) розроблена схема розподілу земельної ділянки;
- 3) 15.07.2021 року надіслано клопотання в Коломийську райдержадміністрацію для отримання дозволу на виготовлення технічної документації із землеустрою щодо поділу земельної ділянки відповідно до ст.122 п.3 Земельного кодексу України.

Вирішили: Виготовити проект землеустрою щодо відведення земельної ділянки для будівництва та обслуговування інших будівель громадської забудови (для облаштування дитячого майданчика) пл. 0,1004га по вул. С. Мельничука в с. П'ядики

**Голосували:** “За”4; “Проти”\_\_\_; “Утримався”\_\_\_.

**2.Заяву гр.Мельничука Віталія Васильовича , жителя с. П'ядики , вул. Ткачука ,14.**про продовження договору оренди земельної ділянки для комерційного використання (обслуговування існуючих складських приміщень) площею 0,0599 га. що розташована в с. П'ядики , вулиця Ірчана терміном на 10 років. Встановити орендну плату в розмірі 5% від номативно грошової оцінки

**Голосували:** “За”4; “Проти”\_\_\_; “Утримався”\_\_\_.

## **II. Розгляд заяв(клопотань) с.Турка:**

1. Заяву Павлюка Петра Миколайовича, жителя с. Турка, вул. Хмельницького,120, про надання дозволу на виготовлення проекту

Землеустрою щодо відведення земельної ділянки для ведення особистого селянського господарства орієнтовною площею 2,0000 га, кад № 2623287600:02:005:1052 що знаходиться в ур. «Сад» с. Турка для передачі у власність.

**Голосували:** “За”4; “Проти”\_\_\_; “Утримався”\_\_\_.

2. Заяву *Тепчука Василя Васильовича, жителя с. Турка, вул. Довженка, 19,* про надання дозволу на виготовлення проекту землеустрою щодо відведення земельної ділянки для ведення особистого селянського господарства орієнтовною площею 2,0000 га, кад № 2623287600:02:005:1053 що знаходиться в ур. «Сад» с. Турка для передачі у власність.

**Голосували:** “За”4; “Проти”\_\_\_; “Утримався”\_\_\_.

3. Надання дозволу на виготовлення технічної документації із землеустрою щодо об'єднання земельних ділянок сільськогосподарського призначення – землі запасу, (кадастрові номери: 2623287600:02:005:1054, 2623287600:02:005:1055), розміщених на території с. Турка(за межами населеного пункту) П'ятицької сільської ради.

**Голосували:** “За”4; “Проти”\_\_\_; “Утримався”\_\_\_.

4. Надання дозволу на виготовлення технічної документації із землеустрою щодо об'єднання земельних ділянок сільськогосподарського призначення – землі запасу, (кадастрові номери: 2623287600:02:005:1056, 2623287600:02:005:1051), розміщених на території с. Турка(за межами населеного пункту) П'ятицької сільської ради.

**Голосували:** “За”4; “Проти”\_\_\_; “Утримався”\_\_\_.

5. Заяву гр. Медведюк Мирослави Михайлівни, жителя с. Турка вул. Січових Стрільців, 54 про затвердження технічної документації із землеустрою щодо встановлення (відновлення) меж земельної ділянки в натурі (на місцевості) для будівництва і обслуговування житлового будинку, господарських будівель і споруд площею **0,1600**га, кад. № 2623287601:01:001:0269 що знаходиться по вул. С. Стрільців, 54 в с. Турка для передачі у власність.

Голосували: “За”**4**; “Проти”\_\_\_; “Утримався”\_\_\_.

6. Заяву гр. Волощука Дмитра Васильовича, жителя с. Турка вул. Січових Стрільців, 48 про затвердження технічної документації із землеустрою щодо встановлення (відновлення) меж земельної ділянки в натурі (на місцевості) для будівництва і обслуговування житлового будинку, господарських будівель і споруд площею **0,2170** га, кад. № 2623287601:01:001:0291 що знаходиться по вул. С. Стрільців, 48 в с. Турка для передачі у власність.

Голосували: “За”**4**; “Проти”\_\_\_; “Утримався”\_\_\_.

7. Заяву гр. Грибінник Оксані Дмитрівні, жительки с. Турка вул. І. Франка, 18 про затвердження технічної документації із землеустрою щодо встановлення (відновлення) меж земельної ділянки в натурі (на місцевості) для будівництва і обслуговування житлового будинку, господарських будівель і споруд площею **0,2500** га, кад. № 2623287601:01:004:0171 що знаходиться по вул. І. Франка, 18 в с. Турка для передачі у власність.

Голосували: “За”**4**; “Проти”\_\_\_; “Утримався”\_\_\_.

8. Заяву Грибінник Оксани Дмитрівни, жительки с. Турка, вул. І. Франка, 18, про надання дозволу на виговлення проекту землеустрою щодо відведення земельної ділянки для ведення особистого селянського господарства орієнтовною площею **0.2290** га що знаходиться по вул. І. Франка в с. Турка, в межах населеного пункту.



**Голосували:** “За”4; “Проти”\_\_\_; “Утримався”\_\_\_.

**І. Клопотання Коломийської організації УТМР, в особі Урбановича Василя Ярославовича жителя м. Коломия вул. Богуна, 11а про продовження договору оренди земельної ділянки на 10 (десять) років для сінокосіння та випасання худоби площею 1,5 га в с. Турка в урочищі “Діброва” П’ядицької сільської ради.**

**Вирішили:** Поновити термін дії договору оренди землі терміном на 7 років. Встановити орендну плату в розмірі 5% відсотків від нормативно грошової оцінки. В договорі оренди землі зазначити підпункт у якому зазначити «при створенні нових організацій дати дозвіл на користування мисливськими угіддями».

**Голосували:** “За”4; “Проти”\_\_\_; “Утримався”\_\_\_.

**10. Заяву гр. Співак Марії Дмитрівни, жительки с. Турка вул. С. Стрільців, 93** про внесення змін у рішення сільської ради про затвердження технічної документації із землеустрою щодо встановлення (відновлення) меж земельної ділянки в натурі (на місцевості) для будівництва і обслуговування житлового будинку, господарських будівель і споруд площею 0,2500 га. у зв’язку із не вказаним співвласником земельної ділянки.

**Вирішили:** Скасувати рішення сесії від 05.06.2020р. про затвердження технічної документації щодо встановлення (відновлення) меж земельної ділянки для будівництва і обслуговування житлового будинку, господарських будівель та споруд пл. 0,2500га по вул. С. Стрільців, 93.

**Затвердити гр. Співак Марії Дмитрівні гр. Козарук Ганні Михайлівні технічну документацію щодо встановлення (відновлення) меж земельної ділянки для будівництва і обслуговування житлового будинку, господарських будівель та споруд пл. 0,2500га по вул. С. Стрільців, 93.**

**Голосували:** “За”4; “Проти”\_\_\_; “Утримався”\_\_\_.

**11. Заяву гр. Івасюка Олександра Михайловича, жителя с. Турка вул. Садова, 16** про надання дозволу на зміну цільового призначення земельної ділянки пл. 0,1900га. яка була виділена Коломийській державній районній лікарні ветеринарної медицини для комерційного використання в с. Турка вул. Грушевського, 38а

**Вирішили:**Внести зміни до генерального плану с. Тунка в суміщенні з детальним планом території для комерційного використання (обслуговування магазину)

**Голосували:** “За”4; “Проти”\_\_\_; “Утримався”\_\_\_.

**12. Заяву гр. Клапиуняк Ганни Миколаївни, жительки с. Турка вул. Молодіжна, 1а** про затвердження проекту землеустрою щодо відведення земельної ділянки для ведення особистого селянського господарства площею 0,0542га, кад. № 2623287601:01:001:0292 що знаходиться по вул. Молодіжна, в с. Турка у межах населеного пункту для передачі у власність.

**Голосували:** “За”4; “Проти”\_\_\_; “Утримався”\_\_\_.

### **ІІІ. Розгляд заяв(клопотань) с.Годи -Добровідка:**

1. Скасування рішення 6 сесії 8 демократичного скликання П'ятицької сільської ради № 480-IV/2021 від 08.07.2021 року “Про затвердження проекту землеустрою щодо відведення земельної ділянки для ведення особистого селянського господарства Попелюку Василю Михайловичу

площею 0,2894 га, кадастровий номер 2623281201:01:004:0064 у зв'язку з тим, що була допущена помилка в кадастровому номері..

Вирішили: Внести зміни у рішення сесії від 08.07.2021р. №480-IV\2021 «Про затвердження проекту землеустрою щодо відведення земельної ділянки для ведення особистого селянського господарства Попелюку Василю Михайловичу площею 0,2894 га, кадастровий номер 2623281201:01:004:0064 у зв'язку з тим, що була допущена помилка в кадастровому номері..

Голосували: “За”4; “Проти”\_\_\_; “Утримався”\_\_\_.

#### IV. Розгляд заяв громадян с. Ценява:

1. Заяву Главацького Василя Михайловича, жителя м. Коломия вул. Сахарова, 8/15 про припинення права користування земельною ділянкою для ведення особистого селянського господарства, орієнтовною площею 0,10 га, що знаходиться в с. Ценява урочище «Громадське»

Голосували: “За”4; “Проти”\_\_\_; “Утримався”\_\_\_.

2. Заяву Главацького Андрія Васильовича, жителя м. Коломия вул. Карпатська, 58с про надання дозволу на виготовлення проекту землеустрою щодо відведення земельної ділянки для ведення особистого селянського господарства, орієнтовною площею 0,10 га, що знаходиться в с. Ценява урочище «Громадське».

Голосували: “За”4; “Проти”\_\_\_; “Утримався”\_\_\_.

3. Заяву Типчук Дарії Михайлівни, жительки с. Ценява вул. Українська, 122, про погодження технічної документації із землеустрою щодо встановлення (відновлення) меж земельної ділянки в натурі (на місцевості) для будівництва

та обслуговування житлового будинку, господарських будівель і споруд площею 0,1520 га, що знаходиться по вул. Українська, 122 в с.Ценява без підпису в актах погодження меж суміжного землевласника гр. Семенович Марії Павлівни.

**Голосували:** “За” 4; “Проти” \_\_; “Утримався” \_\_.

4. Заяву Остащук Марії Кирилівни, жительки с.Ценява вул. Зелена, 46 про припинення права користування земельною ділянкою для ведення особистого селянського господарства, орієнтовною площею 0,40 га, що знаходиться в с. Ценява урочище «За Поляком».

**Голосували:** “За” 4; “Проти” \_\_; “Утримався” \_\_.

5. Заяву Остащук Оксани Михайлівни, жительки м. Коломия вул. Степана Бандери, 7/60, про надання дозволу на виготовлення проекту землеустрою щодо відведення земельної ділянки для ведення особистого селянського господарства, орієнтовною площею 0.40 га, що знаходиться в с.Ценява урочище «За Поляком».

**Голосували:** “За” 4; “Проти” \_\_; “Утримався” \_\_.

6. Заяву Захарчука Павла Володимировича, жителя м. Коломия вул. Миколи Лисенка, 16/19, про надання дозволу на виготовлення проекту землеустрою щодо відведення земельної ділянки для ведення особистого селянського господарства, орієнтовною площею 0.30 га, що знаходиться в с.Ценява урочище «За Поляком».

**Голосували:** “За” 4; “Проти” \_\_; “Утримався” \_\_.

7. Заяву Куташівської Мирослави Василівни, жительки с.Ценява вул. Нова, 61 про затвердження технічної документації із землеустрою щодо встановлення (відновлення) меж земельної ділянки в натурі (на місцевості) для будівництва і обслуговування житлового будинку, господарських будівель і споруд.



площею 0,1864 га, кадастровий номер 2623288201:01:005:0158, що  
знаходиться в с. Ценява, по вул. Нова, 61 для передачі у власність.

**Голосували:** “За”4; “Проти”\_\_\_; “Утримався”\_\_\_.

8. Заяву Уерквітц Світлани Миколаївни, жительки с.Ценява вул.Назарія  
Яремчука, 3, про надання дозволу на виготовлення проекту землеустрою  
щодо відведення земельної ділянки для ведення особистого селянського  
господарства, орієнтовною площею 0,1422 га, що знаходиться в с.Ценява  
урочище «Семенівка».

**Голосували:** “За”4; “Проти”\_\_\_; “Утримався”\_\_\_.

9. Заяву Фестриги Марії Михайлівни, жительки с.Ценява вул.Молодіжна, 2,  
про погодження технічної документації із землеустрою щодо встановлення  
(відновлення) меж земельної ділянки в натурі (на місцевості) для будівництва  
та обслуговування житлового будинку, господарських будівель і споруд  
площею 0,1520 га, що знаходиться по вул.Василя Стефаника, 12 в с.Ценява без  
підпису в актах погодження меж суміжного землевласника гр.Ющак Марії  
Петрівни.

**Голосували:** “За”4; “Проти”\_\_\_; “Утримався”\_\_\_.


## **V. Розгляд заяв(клопотань)с. В. Кам'янка, Фатовець:**

1. Заяву Возняка Мирослава Васильовича, жителя с.В. Кам'янка про  
затвердження технічної документації із землеустрою щодо встановлення  
(відновлення) меж земельної ділянки в натурі (на місцевості) для ведення  
товарного сільськогосподарського виробництва площею 1,1567 га, що  
знаходиться в с. В. Кам'янка, для передачі у власність.

**Голосували:** “За”4; “Проти”\_\_\_; “Утримався”\_\_\_.


2. Заяву Гайового Ігора Ігоровича, жителя с. В. Кам'янка про затвердження технічної документації із землеустрою щодо встановлення (відновлення) меж земельної ділянки в натурі (на місцевості) для будівництва та обслуговування житлового будинку господарських будівель та споруд площею 0,2500 га, що знаходиться в с. В. Кам'янка, для передачі у власність.

**Голосували:**      “За” 4; “Проти” \_\_; “Утримався” \_\_.

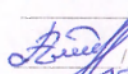



Проекти рішень винести на затвердження сесії сільської ради


Голова комісії

 / І. Боичук

Члени комісії:

 / Лигришук М.В.

 / Блажко В.П.

 / Блажко В.П.

