

"ЗАТВЕРДЖУЮ"
Голова П'ятицької сільської ради
П.П.Гайдейчук

ПРОТОКОЛ № 16
засідання постійної комісії з питань містобудування, будівництва,
земельних відносин і охорони природи
П'ЯТИЦЬКА СІЛЬСЬКА РАДА

ПРИСУТНІ ЧЛЕНИ КОМІСІЇ	ЗАПРОШЕНІ
Бойчук Ірина Михайлівна	<i>Бойчук І. М.</i>
Томенчук Олег Васильович	<i>Сербишківський М. Р.</i>
Андрійшин Михайло Володимирович	<i>Вигинський М. В.</i>
Біланюк Володимир Петрович	<i>Томенчук О. В.</i>
Вишиванюк Михайло Володимирович	
Червінський Мирослав Васильович	

Порядок денний:

- I. Розгляд заяв громадян по земельних питаннях на території с. П'ядики П'ятицької сільської ради.
- II. Розгляд заяв громадян по земельних питаннях на території с. Мала Кам'янка П'ятицької сільської ради.
- III. Розгляд заяв громадян по земельних питаннях на території с. Годи-Добровідка П'ятицької сільської ради.
- IV. Розгляд заяв громадян по земельних питаннях на території с. Турка П'ятицької сільської ради.
- V. Розгляд заяв громадян по земельних питаннях на території с. Цемява П'ятицької сільської ради.
- VI. Розгляд заяв громадян по земельних питаннях на території с. Велика Кам'янка та Фатовець П'ятицької сільської ради.

Слухали:

I. Розгляд заяв громадян по с.П'ядики.

I. У зв'язку з виявленими помилками, що допущені при формуванні акту приймання-передачі земельних ділянок сільськогосподарського призначення із державної у комунальну власність П'ятицькій сільській раді об'єднаної територіальної громади Коломийського району Івано-Франківської області від 24.09.2018 року, а саме до акту прийому-передачі земельних ділянок помилково включені земельні ділянки, що перебувають у приватній власності громадян із цільовим призначенням для ведення товарного сільськогосподарського виробництва (паї), що знаходяться в с.П'ядики, необхідно припинити право комунальної власності земельної ділянки площею 1.3287 га, кадастровий номер 2623285800:04:001:0107, цільове призначення "землі запасу", номер запису про право власності №28167049 від 28.09.2018 року, у зв'язку з перебуванням земельної ділянки у приватній власності гр. Іванків Руслани Богданівни, згідно державного

акту на право приватної власності серії ІФ №053419 від 11.08.2004 року.

ПРОЕКТ РІШЕННЯ

Про припинення права комунальної власності

У зв'язку з виявленими помилками, що допущені при формуванні акту приймання-передачі земельних ділянок сільськогосподарського призначення із державної у комунальну власність П'ятицькій сільській раді об'єднаної територіальної громади Коломийського району Івано-Франківської області від 24.09.2018 року, а саме до акту прийому-передачі земельних ділянок помилково включені земельні ділянки, що перебувають у приватній власності громадян із цільовим призначенням для ведення товарного сільськогосподарського виробництва (паї), що знаходяться в с.П'ядики та взявши до уваги заяви громадян, яким належать ці земельні ділянки (паї), керуючись ст.12, 79-1 Земельного кодексу України, ст.57 закону України "Про землеустрій" П'ятицька сільська рада

ВІРШИЛА:

1. Припинити право комунальної власності земельної ділянки площею 1.3287 га, кадастровий номер 2623285800:04:001:0107, цільове призначення "землі запасу", номер запису про право власності №28167049 від 28.09.2018 року, у зв'язку з перебуванням земельної ділянки у приватній власності гр.Іванків Руслани Богданівни, згідно державного акту на право приватної власності серії ІФ №053419 від 11.08.2004 року.
2. Іванків Руслани Богданівни внести зміни до Державного земельного кадастру та зареєструвати право приватної власності на земельну ділянку у відповідних органах відповідно до чинного законодавства.
3. Контроль за виконанням даного рішення покласти на голову постійної комісії з питань містобудування, будівництва, земельних відносин і охорони природи Бойчук І.М.

Голосували: За 4; Проти: _____; Утримались: _____.

2. Заяву Томенчук Анастасії Василівни, жительки с.П'ядики, вул. Дранчівка, 24, про затвердження технічної документації із землеустрою щодо встановлення(відновлення) меж земельної ділянки в натурі(на місцевості) для будівництва та обслуговування житлового будинку, господарських будівель і споруд площею 0,2500 га, що знаходиться по вул. Дранчівка, 24, в с.П'ядики для передачі у власність.

ПРОЕКТ РІШЕННЯ

Про затвердження технічної документації із землеустрою щодо встановлення(відновлення) меж земельної ділянки в натурі(на місцевості) для будівництва і обслуговування житлового будинку, господарських будівель і споруд гр.Томенчук А.В.

Розглянувши заяву гр.Томенчук Анастасії Василівни, жительки с.П'ядики, вул.Дранчівка,24, про затвердження технічної документації із землеустрою щодо встановлення (відновлення) меж земельної ділянки в натурі (на місцевості) для будівництва і обслуговування житлового будинку, господарських будівель і споруд площею 0,2500 га, що знаходиться по вул.Дранчівка,24, в с.П'ядики, в межах населеного

пункту, керуючись ст. 12, 116, 118, 121 Земельного кодексу України, ст. 26 п. 34 закону України «Про місцеве самоврядування в Україні» П'ятицька сільська рада

ВІРІШИЛА:

1. Затвердити гр.Томенчук Анастасії Василівні технічну документацію із землеустрою щодо встановлення (відновлення) меж земельної ділянки в натурі (на місцевості) для будівництва і обслуговування житлового будинку, господарських будівель і споруд площею **0,2500 га**, що знаходиться по вул.Дранчівка,24, в с.П'ядики, в межах населеного пункту, кадастровий номер **2623285801:01:003:0524**.
2. Передати у власність гр.Томенчук Анастасії Василівні земельну ділянку для будівництва і обслуговування житлового будинку, господарських будівель і споруд площею **0,2500 га**, що знаходиться по вул.Дранчівка,24, в с.П'ядики, в межах населеного пункту, кадастровий номер **2623285801:01:003:0524**.
3. Зареєструвати гр.Томенчук Анастасії Василівні право власності на дану земельну ділянку у відповідних органах відповідно до чинного законодавства.
4. Спеціалісту І категорії-землевпоряднику сільської ради Слободян Ю.Я. внести зміни в земельно-облікові документи.
5. Контроль за виконанням даного рішення покласти на голову постійної комісії з питань містобудування, будівництва, земельних відносин і охорони природи. Бойчук І.М.

Голосували: За **4** ; Проти-_____ ; Утримались_____.

3.Заяву *Прохорової Тетяни Ярославівни, жительки с.П'ядики, вул.Олекси Довбуша,7*, про надання дозволу на виготовлення технічної документації із землеустрою щодо поділу земельної ділянки комунальної власності площею 3,1524 га, кадастровий номер 2623285800:07:001:0004, що знаходиться в с.П'ядики, за межами населеного пункту.

ПРОЕКТ РІШЕННЯ

Про виготовлення технічної документації із землеустрою щодо поділу земельної ділянки комунальної власності в с.П'ядики

Розглянувши заяву гр.Прохорової Тетяни Ярославівни, жительки с.П'ядики, вул. Олекси Довбуша,9, про виготовлення технічної документації із землеустрою щодо поділу земельної ділянки комунальної власності площею 3,1521 га, кадастровий номер 2623285800:07:001:0004, керуючись ст. 12, 122, 123. Земельного кодексу України, ст.56 Закону України "Про землеустрій", ст. 26 п. 34 Закону України «Про місцеве самоврядування в Україні», сільська рада

ВІРІШИЛА:

1. Дати дозвіл гр.Прохоровій Тетяні Ярославівні на виготовлення технічної документації із землеустрою щодо поділу земельної ділянки комунальної власності площею 3,1521 га, кадастровий номер 2623285800:07:001:0004, що знаходиться в с.П'ядики, за межами населеного пункту.
2. Розроблену та погоджену технічну документацію представити на затвердження сесії П'ятицької сільської ради.
3. Контроль за виконанням даного рішення покласти на голову постійної комісії з питань містобудування, будівництва, земельних відносин і охорони природи. Бойчук Ірину.

Голосували: За **4** ; Проти-_____ ; Утримались_____.

4.Заяву *Прохорової Тетяни Ярославівни, жительки с.П'ядики, вул.Олекси Довбуша,7*, про надання дозволу на виготовлення проекту землеустрою щодо відведення земельної ділянки для ведення особистого селянського господарства орієнтовною площею 0,30 га, що знаходиться в урочищі "Під лісом" в с.П'ядики, за межами населеного пункту, для передачі у власність.

ПРОЕКТ РІШЕННЯ

Про надання дозволу на виготовлення проекту землеустрою щодо відведення земельної ділянки для ведення особистого селянського господарства гр.Прохоровій Т.Я.

Розглянувши заяву гр.Прохорової Тетяни Ярославівни, жительки с.П'ядики, вул.Олекси Довбуша,9, про надання дозволу на виготовлення проекту землеустрою щодо відведення земельної ділянки для ведення особистого селянського господарства орієнтовною площею 0,30 га, що знаходиться в урочищі "Під лісом" в с.П'ядики, за межами населеного пункту, керуючись ст. 12, 116, 118, 121 Земельного кодексу України, ст. 26 п. 34 Закону України «Про місцеве самоврядування в Україні», П'ятицька сільська рада

ВІРІШИЛА:

1. Дати дозвіл Прохоровій Тетяні Ярославівні на виготовлення проекту землеустрою щодо відведення земельної ділянки для ведення особистого селянського господарства орієнтовною площею 0,30 га, що знаходиться в урочищі "Під лісом" в с.П'ядики, за межами населеного пункту, для передачі у власність.
2. Прохоровій Тетяні Ярославівні укласти договір з проектною організацією на виготовлення проекту землеустрою щодо відведення земельної ділянки для ведення особистого селянського господарства орієнтовною площею 0,30 га, що знаходиться в урочищі "Під лісом" в с.П'ядики, за межами населеного пункту, для передачі у власність.
3. Розроблену та погоджену в установленому порядку документацію представити на затвердження сесії П'ятицької сільської ради.
4. Контроль за виконанням даного рішення покласти на голову постійної комісії з питань містобудування, будівництва, земельних відносин і охорони природи. Бойчук Ірину.

Голосували: За **4** ; Проти-_____ ; Утримались_____.

5.Заяву *Жолобайлюка Ігора Михайловича, жителя с.П'ядики, вул.Дранчівка,32*, про погодження технічної документації із землеустрою щодо встановлення (відновлення) меж земельної ділянки в натурі (на місцевості) для будівництва і обслуговування житлового будинку, господарських будівель і споруд площею 0,2092 га, що знаходиться по вул.Дранчівка в с.П'ядики, без підпису суміжного землевласника Кубая Василя Богдановича.

АКТ

«29» листопада 2021 року

с. П'ядики

Комісією в складі:

в.о.начальника відділу земельних відносин
спеціаліста І категорії-землевпорядника
депутата П'ятицької сільської ради
М.В.

Шевчука А.В.
Слободян Ю.Я.
Андрійшина

Комісія розглянула заяву Жолобайлюка І.Ф. від 23.11.2021 року про погодження технічної документації із землеустрою щодо встановлення (відновлення) меж земельної ділянки в натурі (на місцевості) для будівництва і обслуговування житлового будинку, господарських будівель і споруд площею 0,2092 га, по вул.Дранчівка в с.П'ядики без підпису суміжного землевласника Кубая В.Б.

Комісія неодноразово відвідала на місцевість по вул.Дранчівка в с.П'ядики для встановлення меж земельних ділянок Жолобайлюка І.Ф., Кубай В.Б. згідно державних актів на право приватної власності на землю. Кожен суміжник вказав місце проходження межі земельної ділянки.

Жолобайлюку Ігору Федоровичу земельна ділянка належить згідно державного акту на право приватної власності на землю серії П-ІФ №007905 від 16.07.1996 площею 0,2360 га (суміжники: А-Б Сасвич У.Я., Б-В вул.Дранчівка, В-Г Кубай М.Б., Г-А землі АТ "Степан Мельничук"). Проміри згідно плану зовнішніх меж земельної ділянки А-Б 127,80 м; Б-В 24,50 м; В-Г 119,60 м; Г-А 18,30 м.

Кубаю Василю Богдановичу земельна ділянка належить згідно державного акту на право приватної власності на землю серії І-ІФ №005762 від 20.01.2000 площею 0,2225 га (суміжники: А-Б Жолобайлюк І.Ф., Б-В вулиця, В-Г Романюк М.В., Г-А землі АТ "Степан Мельничук"). Проміри згідно плану зовнішніх меж земельної ділянки А-Б 119,60; Б-В 24,80 м; В-Г 115,30 м; Г-А 17,80 м.

Комісією встановлено, що конфігурація земельних ділянок відповідає планам зовнішніх меж зображеним в державних актах та кадастровому плані. Межових знаків встановлених при приватизації земельних Жолобайлюк І.Ф., Кубай В.Б., не виявлено. Проміри не відповідають вказаним в державних актах, а саме розбіжність виявлена зі сторони вул.Дранчівка:

- Жолобайлюк І.Ф. в державному акті вказано 24,50 м в наявності 23,66 м;
- Кубай В.Б. в державному акті вказано 24,80 м в наявності 23,95 м;

Відповідно площа земельної ділянки Жолобайлюка І.М. зменшилась і становить 0,2092 га.

Зі слів заявника суміжний землевласник гр.Кубай Василь Богданович знаходиться закордоном.

Комісія рекомендує, сесії П'ядицької сільської ради дати дозвіл гр.Жолобайлюку Ігору Федоровичу на погодження технічної документації із землеустрою щодо встановлення(відновлення) меж земельної ділянки на місцевості для будівництва і обслуговування житлового будинку, господарських будівель і споруд площею 0,2092 га без підпису в актах встановлення та погодження меж землекористування та прийому-передачі межових знаків на зберігання суміжного землевласника гр.Кубая Василя Богдановича.

ПРОЕКТ РІШЕННЯ

Про погодження технічної документації із землеустрою щодо встановлення(відновлення) меж земельних ділянок в натурі(на місцевості) без підпису суміжного землевласника

Розглянувши заяву гр.Жолобайлюка Ігора Федоровича, жителя с.П'ядики, вул.Дранчівка,32, про погодження технічної документації із землеустрою щодо встановлення(відновлення) меж земельних ділянок в натурі (на місцевості) для будівництва і обслуговування житлового будинку, господарських будівель і споруд, що знаходиться по вул.Дранчівка в с. П'ядики, прийнявши до уваги акт комісії П'ядицької сільської ради від 29.11.2021 року, керуючись ст. 12, 116, 118, 120, 121 Земельного кодексу України, ст. 26 п. 34 Закону України «Про місцеве самоврядування в Україні», сільська рада

ВІРІШИЛА:

1. Затвердити акт комісії П'ядицької сільської ради від 29.11.2021 року.
2. Погодити гр.Жолобайлюку Ігору Федоровичу технічну документацію із землеустрою щодо встановлення(відновлення) меж земельних ділянок в натурі(на місцевості) будівництва і обслуговування житлового будинку, господарських будівель і споруд площею 0,2092 га без підпису в актах встановлення та погодження меж землекористування та прийому-передачі

межових знаків на зберігання суміжного землевласника гр.Кубая Василя Богдановича.

3. Контроль за виконанням даного рішення покласти на голову постійної комісії з питань містобудування, будівництва, земельних відносин і охорони природи. Бойчук Ірину Михайлівну.

Голосували: За 4; Проти: _____; Утримались: _____.

II. Розгляд заяв громадян по с.Турка.

1. Заяву *Тепчука Василя Васильовича, жителя с. Турка, вул. Довженка, 19,* про затвердження технічної документації із землеустрою щодо встановлення (відновлення) меж земельної ділянки для ведення особистого селянського господарства площею 2,0000 га (кадастровий номер 2623287600:02:005:1053), що знаходиться за межами населеного пункту с. Турка, урочище "Сад" для передачі у власність.

ПРОЕКТ РІШЕННЯ

Про затвердження технічної документації із землеустрою щодо встановлення (відновлення) меж земельної ділянки в натурі (на місцевості) гр. Тепчуку В.В.

Розглянувши заяву гр. Тепчука Василя Васильовича, жителя с.Турка, вул. Довженка, 19, про затвердження технічної документації із землеустрою щодо встановлення (відновлення) меж земельної ділянки в натурі (на місцевості) для ведення особистого селянського господарства площею 2,0000 га, що знаходиться за межами населеного пункту с. Турка, урочище "Сад", керуючись ст. 12, 116, 118, 121 Земельного кодексу України, ст. 26 п. 34 закону України «Про місцеве самоврядування в Україні» П'ядицька сільська рада

ВІРІШИЛА:

1. Затвердити гр. Тепчуку Василю Васильовичу технічну документацію із землеустрою щодо встановлення (відновлення) меж земельної ділянки в натурі (на місцевості) для ведення особистого селянського господарства площею 2,0000 га, що знаходиться за межами населеного пункту с. Турка, урочище "Сад" кадастровий номер 2623287600:02:005:1053.
 2. Передати у власність гр. Тепчуку Василю Васильовичу земельну ділянку для ведення особистого селянського господарства площею 2,0000 га, що знаходиться за межами населеного пункту с. Турка, урочище "Сад" кадастровий номер 2623287600:02:005:1053.
 3. Зареєструвати гр. Тепчуку Василю Васильовичу право власності на дану земельну ділянку у відповідних органах відповідно до чинного законодавства.
 4. Начальнику відділу земельних відносин П'ядицької сільської ради Г. Король внести зміни земельно-облікові документи.
 5. Контроль за виконанням даного рішення покласти на голову постійної комісії з питань містобудування, будівництва, земельних відносин і охорони природи Бойчук Ірину.
- Голосували: За: 4 Проти: _____; Утримались: _____.

2. Заяву *Скорої Каріни Ярославівни, жительки с. Ясінки, вул.Коцюбинського, 9,* про затвердження технічної документації із землеустрою щодо встановлення

(відновлення) меж земельної ділянки для будівництва і обслуговування житлового будинку, господарських будівель і споруд площею 0,2500 га (кадастровий номер 2623287603:03:001:0088, що знаходиться по вул. Коцюбинського, 7, в с. Ясінки, для передачі у спільну часткову власність.

ПРОЕКТ РІШЕННЯ

Про затвердження технічної документації із землеустрою щодо встановлення (відновлення) меж земельної ділянки в натурі (на місцевості) для будівництва і обслуговування житлового будинку, господарських будівель і споруд гр. Скорій К. Я. та Скорому С. М.

Розглянувши заяву гр. Скорі Карині Ярославівни та Скорого Сергія Мирославовича про затвердження технічної документації із землеустрою щодо встановлення (відновлення) меж земельної ділянки в натурі (на місцевості) для будівництва і обслуговування житлового будинку, господарських будівель і споруд площею 0,2500 га, що знаходиться по вул. Коцюбинського, 7 в с. Ясінки, в межах населеного пункту, керуючись ст. 12, 116, 118, 121 Земельного кодексу України, ст. 26 п. 34 закону України «Про місцеве самоврядування в Україні» П'ядицька сільська рада

ВИРІШИЛА:

1. Затвердити гр. Скорій Карині Ярославівні, Скорому Сергію Мирославовичу технічну документацію із землеустрою щодо встановлення (відновлення) меж земельної ділянки в натурі (на місцевості) для будівництва і обслуговування житлового будинку, господарських будівель і споруд площею 0,2500 га, у спільно часткову власність Скорій Карині Ярославівні та Скорому Сергію Мирославовичу, що знаходиться по вул. Коцюбинського, 7 в с. Ясінки, в межах населеного пункту, кадастровий номер 2623287603:03:001:0088.
2. Передати у спільно часткову власність гр. Скорій Карині Ярославівні, Скорому Сергію Мирославовичу земельну ділянку для будівництва і обслуговування житлового будинку, господарських будівель і споруд площею 0,2500 га, що знаходиться по вул. Коцюбинського, 7 в с. Ясінки, в межах населеного пункту, кадастровий номер 2623287603:03:001:0088 по частках Скорій Карині Ярославівні, Скорому Сергію Мирославовичу.
3. Зареєструвати гр. Скорій Карині Ярославівні, Скорому Сергію Мирославовичу право власності на дану земельну ділянку у відповідних органах відповідно до чинного законодавства.
4. Начальнику відділу земельних відносин П'ядицької сільської ради Г. Король внести зміни земельно-облікові документи Контроль за виконанням даного рішення покласти на голову постійної комісії з питань містобудування, будівництва, земельних відносин і охорони природи Бойчук Ірину.

Голосували: За 4; Проти: _____; Утримались _____.

3. Заяву Червінського Мирослава Васильовича, жителя с. Турка, вул. Вишиванюка, 10, про виготовлення проекту землеустрою щодо відведення земельної ділянки для сінокошення та випасання худоби орієнтовною площею 5 га, що знаходиться по вул. Лесі Українки в с. Ясінки України (контур 1) для передачі у користування на умовах оренди.

ПРОЕКТ РІШЕННЯ

Про надання дозволу на виготовлення проекту землеустрою щодо відведення земельної ділянки для сінокошення і випасання худоби для передачі в оренду

Розглянувши заяву Червінського Мирослава Васильовича, жителя с. Турка вул. Вишиванюка, 10, про надання дозволу на виготовлення проекту землеустрою щодо відведення земельної ділянки для сінокошення та випасання худоби орієнтовною площею 5 га, що знаходиться в с. Ясінки по вул. Лесі Українки, для передачі в користування на умовах оренди, керуючись ст. 12, 93, 123, 134 Земельного кодексу України, ст. 26 п. 34 Закону України «Про місцеве самоврядування в Україні», П'ядицька сільська рада

ВИРІШИЛА:

1. Дати дозвіл Червінському Мирославу Васильовичу на виготовлення проекту землеустрою щодо відведення земельної ділянки для сінокошення і випасання худоби орієнтовною площею 5 га, що в с. Ясінки по вул. Лесі Українки (контур № 1), для передачі в користування на умовах оренди.
2. Червінському Мирославу Васильовичу укласти договір з проектною організацією щодо виготовлення проекту землеустрою щодо відведення земельної ділянки для сінокошення і випасання худоби орієнтовною площею 5 га, що знаходиться в с. Ясінки по вул. Лесі Українки (контур 1), для передачі в користування на умовах оренди.
3. Розроблену та погоджену документацію представити на затвердження сесії П'ядицької сільської ради сільської ради.
4. Контроль за виконанням даного рішення покласти на голову постійної комісії з питань містобудування, будівництва, земельних відносин і охорони природи Бойчук Ірину.

Вирішили провести громадські обговорення 12.12.2021 року

Голосували: За 4; Проти: _____; Утримались _____.

4. Заяву Червінського Мирослава Васильовича, жителя с. Турка, вул. Вишиванюка, 10, про виготовлення проекту землеустрою щодо відведення земельної ділянки для сінокошення та випасання худоби орієнтовною площею 2 га, що знаходиться по вул. Лесі Українки в с. Ясінки (контур № 3) для передачі у користування на умовах оренди.

ПРОЕКТ РІШЕННЯ

Про надання дозволу на виготовлення проекту землеустрою щодо відведення земельної ділянки для сінокошення і випасання худоби для передачі в оренду

Розглянувши заяву Червінського Мирослава Васильовича, жителя с. Турка вул. Вишиванюка, 10, про надання дозволу на виготовлення проекту землеустрою щодо відведення земельної ділянки для сінокошення та випасання худоби орієнтовною площею 2 га, що знаходиться в с. Ясінки по вул. Лесі Українки (контур № 3), для передачі в користування на умовах оренди, керуючись ст. 12, 93, 123, 134 Земельного кодексу України, ст. 26 п. 34 Закону України «Про місцеве самоврядування в Україні», П'ядицька сільська рада

ВИРІШИЛА:

1. Дати дозвіл Червінському Мирославу Васильовичу на виготовлення проекту землеустрою щодо відведення земельної ділянки для сінокошіння і випасання худоби орієнтовною площею 2 га, що в с. Ясінки по вул. Лесі Українки (контур № 3).
2. Червінському Мирославу Васильовичу укласти договір з проектною організацією щодо виготовлення проекту землеустрою щодо відведення земельної ділянки для сінокошіння і випасання худоби орієнтовною площею 2 га, що знаходиться в с. Ясінки по вул. Лесі Українки (контур № 3), для передачі в користування на умовах оренди.
3. Розроблену та погоджену документацію представити на затвердження сесії П'ятицької сільської ради сільської ради.
4. Контроль за виконанням даного рішення покласти на голову постійної комісії з питань містобудування, будівництва, земельних відносин і охорони природи Бойчук Ірину.

Вирішили провести громадські обговорення 12.12.2021 року

Голосували: За 4 ; Проти-_____ ; Утримались _____.

5. Заяву Червінського Мирослава Васильовича, жителя с. Турка, вул. Вишиванюка, 10, про виготовлення проекту землеустрою щодо відведення земельної ділянки для сінокошіння та випасання худоби орієнтовною площею 2 га, що знаходиться по вул. Лесі Українки в с. Ясінки, для передачі у користування на умовах оренди.

ПРОЕКТ РІШЕННЯ

Про надання дозволу на виготовлення проекту землеустрою щодо відведення земельної ділянки для сінокошіння і випасання худоби для передачі в оренду

Розглянувши заяву Червінського Мирослава Васильовича, жителя с. Турка вул. Вишиванюка, 10, про надання дозволу на виготовлення проекту землеустрою щодо відведення земельної ділянки для сінокошіння та випасання худоби орієнтовною площею 2 га, що знаходиться в с. Ясінки по вул. Лесі Українки (контур № 3), для передачі в користування на умовах оренди, керуючись ст. 12, 93, 123, 134 Земельного кодексу України, ст. 26 п. 34 Закону України «Про місцеве самоврядування в Україні», П'ятицька сільська рада

ВИРІШИЛА:

1. Дати дозвіл Червінському Мирославу Васильовичу на виготовлення проекту землеустрою щодо відведення земельної ділянки для сінокошіння і випасання худоби орієнтовною площею 2 га, що в с. Ясінки по вул. Лесі Українки (контур № 3), для передачі в користування на умовах оренди.
2. Червінському Мирославу Васильовичу укласти договір з проектною організацією щодо виготовлення проекту землеустрою щодо відведення земельної ділянки для сінокошіння і випасання худоби орієнтовною площею 2,0000 га, що знаходиться в с. Ясінки по вул. Лесі Українки (контур № 3), для передачі в користування на умовах оренди.
3. Розроблену та погоджену документацію представити на затвердження сесії П'ятицької сільської ради сільської ради.
4. Контроль за виконанням даного рішення покласти на голову постійної комісії з питань містобудування, будівництва, земельних відносин і охорони природи Бойчук Ірину.

Вирішили провести громадські обговорення 12.12.2021 року

Голосували: За 4 ; Проти-_____ ; Утримались _____.

6. Заяву Червінського Мирослава Васильовича, жителя с. Турка, вул. Вишиванюка, 10, про виготовлення проекту землеустрою щодо відведення земельної ділянки для сінокошіння та випасання худоби орієнтовною площею 9 га, що знаходиться по вул. Першотравнева в с. Турка (контур № 431-432), для передачі у користування на умовах оренди.

ПРОЕКТ РІШЕННЯ

Про надання дозволу на виготовлення проекту землеустрою щодо відведення земельної ділянки для сінокошіння і випасання худоби для передачі в оренду

Розглянувши заяву Червінського Мирослава Васильовича, жителя с. Турка вул. Вишиванюка, 10, про надання дозволу на виготовлення проекту землеустрою щодо відведення земельної ділянки для сінокошіння та випасання худоби орієнтовною площею 9 га, що знаходиться по вул. Першотравнева в с. Турка (контур № 431-432), для передачі в користування на умовах оренди, керуючись ст. 12, 93, 123, 134 Земельного кодексу України, ст. 26 п. 34 Закону України «Про місцеве самоврядування в Україні», П'ятицька сільська рада

ВИРІШИЛА:

1. Дати дозвіл Червінському Мирославу Васильовичу на виготовлення проекту землеустрою щодо відведення земельної ділянки для сінокошіння і випасання худоби орієнтовною площею 9 га, по вул. Першотравнева в с. Турка (контур № 431-432), для передачі в користування на умовах оренди.
2. Червінському Мирославу Васильовичу укласти договір з проектною організацією щодо виготовлення проекту землеустрою щодо відведення земельної ділянки для сінокошіння і випасання худоби орієнтовною площею 9 га, по вул. Першотравнева в с. Турка (контур № 431-432), для передачі в користування на умовах оренди.
3. Розроблену та погоджену документацію представити на затвердження сесії П'ятицької сільської ради сільської ради.
4. Контроль за виконанням даного рішення покласти на голову постійної комісії з питань містобудування, будівництва, земельних відносин і охорони природи Бойчук Ірину.

Вирішили провести громадські обговорення 12.12.2021 року

Голосували: За 4 ; Проти-_____ ; Утримались _____.

7. Заяву Червінського Мирослава Васильовича, жителя с. Турка, вул. Вишиванюка, 10, про виготовлення проекту землеустрою щодо відведення земельної ділянки для сінокошіння та випасання худоби орієнтовною площею 12 га, що знаходиться по вул. Першотравнева в с. Турка (контур № 247), для передачі у користування на умовах оренди.

ПРОЕКТ РІШЕННЯ

Про надання дозволу на виготовлення проекту землеустрою щодо відведення земельної ділянки для сінокошіння і випасання худоби для передачі в оренду

Розглянувши заяву Червінського Мирослава Васильовича, жителя с. Турка вул. Вишиванюка .10, про надання дозволу на виготовлення проекту землеустрою щодо відведення земельної ділянки для сінокошення та випасання худоби орієнтовною площею 12 га, що знаходиться по вул. Першотравнева в с.Турка (контур № 247), для передачі в користування на умовах оренди, керуючись ст. 12, 93, 123, 134 Земельного кодексу України, ст. 26 п. 34 Закону України «Про місцеве самоврядування в Україні», П'ятицька сільська рада

ВИРІШИЛА:

- 1.Дати дозвіл Червінському Мирославу Васильовичу на виготовлення проекту землеустрою щодо відведення земельної ділянки для сінокошення і випасання худоби орієнтовною площею 12 га, по вул. Першотравнева в с.Турка (контур № 247), для передачі в користування на умовах оренди.
- 2.Червінському Мирославу Васильовичу укласти договір з проектною організацією щодо виготовлення проекту землеустрою щодо відведення земельної ділянки для сінокошення і випасання худоби орієнтовною площею 12 га, що знаходиться по вул. Першотравнева в с.Турка (контур № 247), для передачі в користування на умовах оренди.
- 3.Розроблену та погоджену документацію представити на затвердження сесії П'ятицької сільської ради сільської ради .
- 4.Контроль за виконанням даного рішення покласти на голову постійної комісії з питань містобудування , будівництва , земельних відносин і охорони природи Бойчук Ірину.

Вирішили провести громадські обговорення 12.12.2021 року

Голосували: За 4; Проти-_____ ; Утримались _____.

8. Заяву Червінського Мирослава Васильовича , жителя с. Турка , вул. Вишиванюка .10, про виготовлення проекту землеустрою щодо відведення земельної ділянки для сінокошення та випасання худоби орієнтовною площею 6 га , що знаходиться по вул. Першотравнева в с.Турка (контур № 24-16), для передачі у користування на умовах оренди .

ПРОЕКТ РІШЕННЯ

Про надання дозволу на виготовлення проекту землеустрою щодо відведення земельної ділянки для сінокошення і випасання худоби для передачі в оренду

Розглянувши заяву Червінського Мирослава Васильовича, жителя с.Турка вул. Вишиванюка .10, про надання дозволу на виготовлення проекту землеустрою щодо відведення земельної ділянки для сінокошення та випасання худоби орієнтовною площею 6 га, що знаходиться по вул. Сікових Стрільців в с.Турка (контур № 24-16), для передачі в користування на умовах оренди, керуючись ст. 12, 93, 123, 134 Земельного кодексу України, ст. 26 п. 34 Закону України «Про місцеве самоврядування в Україні», П'ятицька сільська рада

ВИРІШИЛА:

- 1.Дати дозвіл Червінському Мирославу Васильовичу на виготовлення проекту землеустрою щодо відведення земельної ділянки для сінокошення і випасання худоби орієнтовною площею 6 га, по вул. Сікових Стрільців в с.Турка (контур № 24-16), для передачі в користування на умовах оренди.

2.Червінському Мирославу Васильовичу укласти договір з проектною організацією щодо виготовлення проекту землеустрою щодо відведення земельної ділянки для сінокошення і випасання худоби орієнтовною площею 6 га, що знаходиться по вул. Сікових Стрільців в с.Турка (контур № 24-16), для передачі в користування на умовах оренди.

3.Розроблену та погоджену документацію представити на затвердження сесії П'ятицької сільської ради сільської ради .

4.Контроль за виконанням даного рішення покласти на голову постійної комісії з питань містобудування , будівництва , земельних відносин і охорони природи Бойчук Ірину.

Вирішили провести громадські обговорення 12.12.2021 року

Голосували: За 4; Проти-_____ ; Утримались _____.

9. Заяву Цапа Андрія Дмитровича , жителя с. Ясінки , вул. Черемшини .2, про затвердження технічної документації із землеустрою щодо встановлення (відновлення) меж земельної ділянки для будівництва та обслуговування житлового будинку,господарських будівель і споруд площею 0,2500 га (кадастровий номер 2623287601:01:001:0200), що знаходиться по вул. Марка Черемшини в с. Ясінки, для передачі у власність.

ПРОЕКТ РІШЕННЯ

Про затвердження технічної документації із землеустрою щодо встановлення (відновлення) меж земельної ділянки в натурі (на місцевості) гр. Цап А.Д.

Розглянувши заяву гр. Цапа Андрія Дмитровича, жителя с. Ясінки, вул. Черемшини .2, про затвердження технічної документації із землеустрою щодо встановлення (відновлення) меж земельної ділянки в натурі (на місцевості) для будівництва та обслуговування житлового будинку,господарських будівель і споруд площею 0,2500 га, що знаходиться в с. Ясінки по вул. Черемшини .2, керуючись ст. 12, 116, 118,121 Земельного кодексу України, ст. 26 п. 34 закону України « Про місцеве самоврядування в Україні» П'ятицька сільська рада

ВИРІШИЛА:

1. Затвердити гр. Цап Андрію Дмитровичу технічну документацію із землеустрою щодо встановлення (відновлення) меж земельної ділянки в натурі (на місцевості) для будівництва та обслуговування житлового будинку,господарських будівель і споруд площею 0,2500 га що знаходиться в с. Ясінки по вул. Черемшини .2, кадастровий номер 2623287601:01:001:0200 в межах населеного пункту.

2.Передати у власність гр. Цап Андрію Дмитровичу земельну ділянку для будівництва та обслуговування житлового будинку,господарських будівель і споруд площею 0,2500 га, що знаходиться в с. Ясінки по вул. Черемшини .2, кадастровий номер 2623287601:01:001:0200 в межах населеного пункту.

3.Зареєструвати гр. Цап Андрію Дмитровичу право власності на дану земельну ділянку у відповідних органах відповідно до чинного законодавства

4. Начальнику відділу земельних відносин П'ятицької сільської ради Г. Король внести зміни земельно-облікові документи

5. Контроль за виконанням даного рішення покласти на голову постійної комісії з питань містобудування , будівництва , земельних відносин і охорони природи Бойчук Ірину.

Голосували: За 4; Проти-_____ ; Утримались _____.

10. Заяву Бутук Марії Михайлівни, жительки с. Турка, вул. Мельничука, 8а, про затвердження технічної документації із землеустрою щодо встановлення (відновлення) меж земельної ділянки для ведення особистого селянського господарства площею 0,5100 га (кадастровий номер 2623287600:02:001:0932), що знаходиться в с. Турка, для передачі у власність.

ПРОЕКТ РІШЕННЯ

Про затвердження технічної документації із землеустрою щодо встановлення (відновлення) меж земельної ділянки в натурі (на місцевості) гр. Бутук М.М.

Розглянувши заяву гр. Бутук Марії Михайлівни, жительки с. Турка, вул. Мельничука, 8а, про затвердження технічної документації із землеустрою щодо встановлення (відновлення) меж земельної ділянки в натурі (на місцевості) для ведення особистого селянського господарства площею 0,5100 га, що знаходиться в с. Турка керуючись ст. 12, 116, 118, 121 Земельного кодексу України, ст. 26 п. 34 закону України «Про місцеве самоврядування в Україні» П'ятицька сільська рада

ВИРІШИЛА:

1. Затвердити гр. Бутук Марії Михайлівни технічну документацію із землеустрою щодо встановлення (відновлення) меж земельної ділянки в натурі (на місцевості) для ведення особистого селянського господарства площею 0,5100 га, що знаходиться в с. Турка кадастровий номер 2623287600:02:001:0932.
2. Передати у власність гр. Бутук Марії Михайлівни земельну ділянку для ведення особистого селянського господарства площею 0,5100 га, що знаходиться в с. Турка кадастровий номер 2623287600:02:001:0932.
3. Зареєструвати гр. Бутук Марії Михайлівни право власності на дану земельну ділянку у відповідних органах відповідно до чинного законодавства.
4. Начальнику відділу земельних відносин П'ятицької сільської ради Г. Король внести зміни земельно-облікові документи.
5. Контроль за виконанням даного рішення покласти на голову постійної комісії з питань містобудування, будівництва, земельних відносин і охорони природи Бойчук Ірину.

Голосували: За 4; Проти: _____; Утримались _____.

11. Заяву Соповського Володимира Володимировича, жителя с. Турка, вул. Мельничука, 8а, про затвердження технічної документації із землеустрою щодо встановлення (відновлення) меж земельної ділянки для ведення особистого селянського господарства площею 0,5000 га (кадастровий номер 2623287601:01:002:0169), що знаходиться в с. Турка в межах населеного пункту, для передачі у власність.

ПРОЕКТ РІШЕННЯ

Про затвердження технічної документації із землеустрою щодо встановлення (відновлення) меж земельної ділянки в натурі (на місцевості) гр. Соповському В.В.

Розглянувши заяву гр. Соповського Володимира Володимировича, жителя с. Турка, вул. Мельничука, 8а, про затвердження технічної документації із землеустрою щодо встановлення (відновлення) меж земельної ділянки в натурі (на місцевості) для ведення особистого селянського господарства площею 0,5000 га, що знаходиться в с. Турка в межах населеного пункту, керуючись ст. 12, 116, 118, 121 Земельного кодексу України, ст. 26 п. 34 закону України «Про місцеве самоврядування в Україні» П'ятицька сільська рада

ВИРІШИЛА:

1. Затвердити гр. Соповському Володимиру Володимировичу технічну документацію із землеустрою щодо встановлення (відновлення) меж земельної ділянки в натурі (на місцевості) для ведення особистого селянського господарства площею 0,5000 га, що знаходиться в с. Турка кадастровий номер 2623287601:01:002:0169 в межах населеного пункту.

2. Передати у власність гр. Соповському Володимиру Володимировичу земельну ділянку для ведення особистого селянського господарства площею 0,5000 га, що знаходиться в с. Турка кадастровий номер 2623287601:01:002:0169 в межах населеного пункту.

3. Зареєструвати гр. Соповському Володимиру Володимировичу право власності на дану земельну ділянку у відповідних органах відповідно до чинного законодавства.

4. Начальнику відділу земельних відносин П'ятицької сільської ради Г. Король внести зміни земельно-облікові документи.

5. Контроль за виконанням даного рішення покласти на голову постійної комісії з питань містобудування, будівництва, земельних відносин і охорони природи Бойчук Ірину.

Голосували: За 4; Проти: _____; Утримались _____.

12. Заяву Соповської Марії Володимирівни, житейки с. Турка, вул. Мельничука, 8а, про затвердження технічної документації із землеустрою щодо встановлення (відновлення) меж земельної ділянки для будівництва та обслуговування житлового будинку, господарських будівель і споруд площею 0,1452 га (кадастровий номер 2623287601:01:002:0173), що знаходиться в с. Турка по вул. Мельничука, 8а, в межах населеного пункту, для передачі у власність.

ПРОЕКТ РІШЕННЯ

Про затвердження технічної документації із землеустрою щодо встановлення (відновлення) меж земельної ділянки в натурі (на місцевості) гр. Соповській М.В.

Розглянувши заяву гр. Соповської Марії Володимирівни, житейки с. Турка, вул. Мельничука, 8а, про затвердження технічної документації із землеустрою щодо встановлення (відновлення) меж земельної ділянки в натурі (на місцевості) для будівництва та обслуговування житлового будинку, господарських будівель і споруд площею 0,1452 га, що знаходиться в с. Турка по вул. Мельничука, 8а, в межах населеного пункту, керуючись ст. 12, 116, 118, 121 Земельного кодексу України, ст. 26 п. 34 закону України «Про місцеве самоврядування в Україні» П'ятицька сільська рада

ВИРІШИЛА:

1. Затвердити гр. Соповській Марії Володимирівни технічну документацію із землеустрою щодо встановлення (відновлення) меж земельної ділянки в натурі (на місцевості) для будівництва та обслуговування житлового будинку, господарських будівель і споруд площею 0,1452 га, що знаходиться в с. Турка по вул. Мельничука, 8а, кадастровий номер 2623287601:01:002:0173 в межах населеного пункту.

2. Передати у власність гр. Соповській Марії Володимирівни земельну ділянку для будівництва та обслуговування житлового будинку, господарських будівель і споруд площею 0,1452 га, що знаходиться в с. Турка по вул. Мельничука, 8а, кадастровий номер 2623287601:01:002:0173 в межах населеного пункту.

3. Зареєструвати гр. Соповській Марії Володимирівни право власності на дану земельну ділянку у відповідних органах відповідно до чинного законодавства.

4. Начальнику відділу земельних відносин П'ятицької сільської ради Г. Король внести зміни земельно-облікові документи.

5. Контроль за виконанням даного рішення покласти на голову постійної комісії з питань містобудування, будівництва, земельних відносин і охорони природи Бойчук Ірину.

Голосували: За 4; Проти: _____; Утримались _____.

III. Розгляд заяв громадян по с.Мала Кам'янка

1. Заяву Вишиванюка Ярослава Степановича, жителя с. Мала Кам'янка, вул. Тараса Шевченка, 16, про виготовлення проекту землеустрою щодо відведення земельної ділянки для будівництва та обслуговування житлового будинку, господарських будівель і споруд орієнтовною площею 0,25 га, що знаходиться по вул. Відродження, 9а в с. Мала Кам'янка, для передачі у власність.

ПРОЕКТ РІШЕННЯ

**Про надання дозволу на виготовлення проекту землеустрою щодо відведення земельної ділянки
гр. Вишиванюку Я.С.**

Розглянувши заяву гр. Вишиванюка Ярослава Степановича, жителя с. Мала Кам'янка, вул. Тараса Шевченка, 16, про надання дозволу на виготовлення проекту землеустрою щодо відведення земельної ділянки для будівництва та обслуговування житлового будинку, господарських будівель і споруд орієнтовною площею 0,25 га, що знаходиться в с. Мала Кам'янка, вул. Відродження, 9а, в межах населеного пункту керуючись ст. 12, 116, 118, 121 Земельного кодексу України, ст. 26 п. 34 Закону України «Про місцеве самоврядування в Україні», П'ятицька сільська рада

ВИРІШИЛА:

1. Дати дозвіл гр. Вишиванюку Ярославу Степановичу на виготовлення проекту землеустрою щодо відведення земельної ділянки для будівництва та обслуговування житлового будинку, господарських будівель і споруд орієнтовною площею 0,25 га в с. Мала Кам'янка, вул. Відродження, 9а, в межах населеного пункту для передачі у власність.
2. Вишиванюку Ярославу Степановичу укласти договір з проектною організацією на виготовлення проекту землеустрою щодо відведення земельної ділянки для будівництва та обслуговування житлового будинку, господарських будівель і споруд орієнтовною площею 0,25 га в с. Мала Кам'янка, вул. Відродження, 9а, в межах населеного пункту для передачі у власність.
3. Розроблену та погоджену в установленому порядку документацію представити на затвердження сесії сільської ради.
4. Контроль за виконанням даного рішення покласти на голову постійної комісії з питань містобудування, будівництва, земельних відносин і охорони природи Бойчук Ірину.

Голосували: За 4 ; Проти-_____ ; Утримались_____.

2. Про скасування рішення сесії №499-XIX/2019 від 05.03.2019 року про надання дозволу на виготовлення проекту землеустрою щодо відведення земельної ділянки учаснику бойових дій в зоні проведення АТО гр. Романюку Я.П.

ПРОЕКТ РІШЕННЯ

Про скасування рішення 19 сесії сьомого демократичного скликання четвертого пленарного засідання №499-XIX/2019 від 05.03.2019

“ Про надання дозволу на виготовлення проекту землеустрою щодо відведення земельної ділянки учаснику бойових дій в зоні проведення АТО гр.Романюку Я.П.”

Заслухавши спеціаліста I категорії-землевпорядника Шевчук Андрія Володимировича про необхідність скасування рішення 19 сесії 7 демократичного скликання 4-го пленарного засідання П'ятицької сільської ради № 499-XIX/2021 від 05.03.2019 року “Про надання дозволу на виготовлення проекту землеустрою щодо відведення земельної ділянки учаснику бойових дій гр. Романюку Я.С.”, керуючись ст. 12 Земельного кодексу України, ст. 26 п. 34 Закону України «Про місцеве самоврядування в Україні», сільська рада

ВИРІШИЛА:

1. Скасувати рішення 19 сесії 7 демократичного скликання 4-го пленарного засідання П'ятицької сільської ради № 499-XIX/2021 від 05.03.2019 року “Про надання дозволу на виготовлення проекту землеустрою щодо відведення земельної ділянки учаснику бойових дій гр. Романюку Я.С.” площею 2,0000 га, кадастровий номер 2623283700:03:001:0026.
2. Контроль за виконанням даного рішення покласти на голову постійної комісії з питань містобудування, будівництва, земельних відносин і охорони природи Бойчук Ірину.

Голосували: За 4 ; Проти-_____ ; Утримались_____.

- 3.Заяву Олексюк Марії Миколаївної, жительки с. Мала Кам'янка, вул. Незалежності, 10, про затвердження технічної документації із землеустрою щодо встановлення (відновлення) меж земельної ділянки для будівництва і обслуговування житлового будинку, господарських будівель і споруд площею 0,2500 га (кадастровий номер 2623283701:01:001:0232), що знаходиться по вул. Незалежності, 10, в с. Мала Кам'янка, для передачі у власність.

ПРОЕКТ РІШЕННЯ

**Про затвердження технічної документації із землеустрою щодо встановлення (відновлення) меж земельної ділянки в натурі (на місцевості)
гр. Олексюк М.М.**

Розглянувши заяву гр. Олексюк Марії Миколаївної, жительки с. Мала Кам'янка, вул. Незалежності, 10, про затвердження технічної документації із землеустрою щодо встановлення (відновлення) меж земельної ділянки в натурі (на місцевості) для будівництва і обслуговування житлового будинку, господарських будівель і споруд площею 0,2500 га, що знаходиться в с. Мала Кам'янка по вул. Незалежності, 10, керуючись ст. 12, 116, 118, 121 Земельного кодексу України, ст. 26 п. 34 закону України « Про місцеве самоврядування в Україні» П'ятицька сільська рада

ВИРІШИЛА:

1. Затвердити гр. Олексюк Марії Миколаївні технічну документацію із землеустрою щодо встановлення (відновлення) меж земельної ділянки в натурі (на місцевості) для будівництва і обслуговування житлового будинку, господарських будівель і споруд площею 0,2500 га що знаходиться в с. Мала Кам'янка по вул. Незалежності, 10, кадастровий номер 2623283701:01:001:0232 в межах населеного пункту.
- 2.Передати у власність гр. Олексюк Марії Миколаївні земельну ділянку для будівництва і обслуговування житлового будинку, господарських будівель і споруд

площею 0,2500 га, що знаходиться в с. Мала Кам'янка по вул. Незалежності 10, кадастровий номер 2623283701:01:001:0232 в межах населеного пункту.

3.Зареєструвати гр. Одеською Марії Миколаївні право власності на дану земельну ділянку у відповідних органах відповідно до чинного законодавства.

4.Спеціалісту-землеустрою сільської ради А.Шевчуку внести зміни в земельно-облікові документи.

5. Контроль за виконанням даного рішення покласти на голову постійної комісії з питань містобудування, будівництва, земельних відносин і охорони природи. Бойчук Ірину.

Голосували: За 4 ; Проти- ; Утримались .

4.Клопотання директора КП «ДОБРОБУД ЗАХІД» Гайдейчук Уляни Федорівної про передачу у постійне користування земельних ділянок з зміною цільового призначення із 16.00 у землі 01.01 в с.Мала Кам'янка та с.Велика Кам'янка П'ятицької сільської ради .

ПРОЕКТ РІШЕННЯ

Про надання дозволу на розроблення

проекту землеустрою щодо відведення земельних ділянок

з зміною цільового призначення

КП «ДОБРОБУД ЗАХІД»

в с. Мала Кам'янка

Розглянувши клопотання КП «ДОБРОБУД ЗАХІД» від 22.11.2021 № 56 та керуючись, ст.122, пунктом 1 статті 123, ст. 20 Земельного кодексу України, статтею 3, 4 Закону України «Про державну реєстрацію речових прав на нерухоме майно та їх обтяжень», пунктом 34 частини 1 статті 26, Закону України «Про місцеве самоврядування в Україні», П'ятицька сільська рада

ВИРІШИЛА:

1.Дати дозвіл КОМУНАЛЬНОМУ ПІДПРИЄМСТВУ «СІЛЬСЬКОГОСПОДАРСЬКЕ ПІДПРИЄМСТВО «ДОБРОБУД ЗАХІД» П'ятицької сільської ради на виготовлення проекту землеустрою щодо відведення земельних ділянок цільове призначення яких змінюється із земель запасу (16.00) у землі для ведення товарного сільськогосподарського виробництва (01.01).

-ділянка №1 загальною площею 4,0000 га (кадастровий номер 2623283700 як розташована в с. Мала Кам'янка 03:001:0019) по вул. Незалежності , належить територіальній громаді в особі П'ятицької сільської ради на праві власності, яка зареєстрована у Державному реєстрі речових прав на нерухоме майно за реєстраційним номером 29707393;

- ділянка №2 загальною площею 2,5 га (кадастровий номер 2623283700:03:001:0038 яка розташована в с. Мала Кам'янка по вул. Незалежності , належить територіальній громаді в особі П'ятицької сільської ради на праві власності, яка зареєстрована у Державному реєстрі речових прав на нерухоме майно за реєстраційним номером 37841062;

- ділянка №3 загальною площею 5,0000 га (кадастровий номер 2623283700:03:001:0022), яка розташована в с. Мала Кам'янка по вул. Шевченка, належить територіальній громаді в особі П'ятицької сільської ради на праві власності, яка зареєстрована у Державному реєстрі речових прав на нерухоме майно за реєстраційним номером 29705522;

- ділянка №4 загальною площею 2,4 га (кадастровий номер 2623283700:03:001:0018), яка розташована в с. Мала Кам'янка по вул. Шевченка, належить територіальній громаді в особі П'ятицької сільської ради на праві власності, яка зареєстрована у Державному реєстрі речових прав на нерухоме майно за реєстраційним номером 29706910;

- ділянка №5 загальною площею 10,3648 га (кадастровий номер 2623283700:03:001:0027), яка розташована в с. Мала Кам'янка по вул. Шевченка , належить територіальній громаді в особі П'ятицької сільської ради на праві власності, яка

зареєстрована у Державному реєстрі речових прав на нерухоме майно за реєстраційним номером 30430807.

2. Розроблену та погоджену в установленому порядку документацію представити на затвердження сесії сільської ради.

3. Контроль за виконанням даного рішення покласти на голову постійної комісії з питань містобудування, будівництва, земельних відносин і охорони природи І.Бойчук.

Вирішили переглянути дане питання на наступну комісію у зв'язку із не вивченим питанням

Голосували: За4 ; Проти- ; Утримались .

ПРОЕКТ РІШЕННЯ

Про надання дозволу на розроблення

проекту землеустрою щодо відведення земельних ділянок

з зміною цільового призначення

КП «ДОБРОБУД ЗАХІД»

в с. Велика Кам'янка

Розглянувши клопотання КП «ДОБРОБУД ЗАХІД» від 22.11.2021 № 56 та керуючись, ст.122, пунктом 1 статті 123, ст. 20 Земельного кодексу України, статтею 3, 4 Закону України «Про державну реєстрацію речових прав на нерухоме майно та їх обтяжень», пунктом 34 частини 1 статті 26, Закону України «Про місцеве самоврядування в Україні», П'ятицька сільська рада

ВИРІШИЛА:

1.Дати дозвіл КОМУНАЛЬНОМУ ПІДПРИЄМСТВУ «СІЛЬСЬКОГОСПОДАРСЬКЕ ПІДПРИЄМСТВО «ДОБРОБУД ЗАХІД» П'ятицької сільської ради на виготовлення проекту землеустрою щодо відведення земельних ділянок цільове призначення яких змінюється із земель запасу (16.00) у землі для ведення товарного сільськогосподарського виробництва (01.01).

- земельна ділянка загальною площею 17,1292 га (кадастровий номер 2623280200:02:004:2001) розташована в с.Велика Кам'янка урочище "Переліски", яка належить територіальній громаді в особі П'ятицької сільської ради на праві власності, яка зареєстрована у Державному реєстрі речових прав на нерухоме майно за реєстраційним номером 28082094.

2. Розроблену та погоджену в установленому порядку документацію представити на затвердження сесії сільської ради.

3. Контроль за виконанням даного рішення покласти на голову постійної комісії з питань містобудування, будівництва, земельних відносин і охорони природи І.Бойчук.

Вирішили переглянути дане питання на наступну комісію у зв'язку із не вивченим питанням

Голосували: За 4 ; Проти- ; Утримались .

5.Заяву Бодецьок Оксани Дмитрівної , жительки с. Мала Кам'янка , вул. Шкільна(колишня Гагаріна) ,8, про виготовлення проекту землеустрою щодо відведення земельної ділянки для будівництва та обслуговування житлового будинку , господарських будівель і споруд орієнтовною площею 0,25 га , що знаходиться по вул. Шкільна(колишня Гагаріна), 8 в с. Мала Кам'янка , для передачі у власність

ПРОЕКТ РІШЕННЯ

Про надання дозволу на виготовлення

проекту землеустрою щодо відведення

земельної ділянки

гр. Боледзюк О.Д.

Розглянувши заяву гр. Боледзюк Оксани Дмитрівної, жительки с. Мала Кам'янка, вул. Шкільна (колишня Гагаріна) ,8, про надання дозволу на виготовлення проекту землеустрою щодо відведення земельної ділянки для будівництва та обслуговування житлового будинку, господарських будівель і споруд орієнтовною площею 0,25 га, що знаходиться в с. Мала Кам'янка, вул. Шкільна (колишня Гагаріна) ,8, в межах населеного пункту керуючись ст. 12, 116, 118, 121 Земельного кодексу України, ст. 26 п. 34 Закону України «Про місцеве самоврядування в Україні», П'ятицька сільська рада

ВИРІШИЛА:

1. Дати дозвіл гр. Боледзюк Оксані Дмитрівні на виготовлення проекту землеустрою щодо відведення земельної ділянки для будівництва та обслуговування житлового будинку, господарських будівель і споруд орієнтовною площею 0,25 га в с. Мала Кам'янка, вул. Шкільна (колишня Гагаріна) ,8, в межах населеного пункту для передачі у власність.
2. Боледзюк Оксані Дмитрівні укласти договір з проектною організацією на виготовлення проекту землеустрою щодо відведення земельної ділянки для будівництва та обслуговування житлового будинку, господарських будівель і споруд орієнтовною площею 0,25 га в с. Мала Кам'янка, вул. Шкільна (колишня Гагаріна) ,8, в межах населеного пункту для передачі у власність.
3. Розроблену та погоджену в установленому порядку документацію представити на затвердження сесії сільської ради.
4. Контроль за виконанням даного рішення покласти на голову постійної комісії з питань містобудування, будівництва, земельних відносин і охорони природи Бойчук Ірині.

Голосували: За 4 ; Проти _____ ; Утримались _____.

6. Заяву Боледзюк Оксани Дмитрівної, жительки с. Мала Кам'янка, вул. Шкільна (колишня Гагаріна) ,8, про виготовлення проекту землеустрою щодо відведення земельної ділянки для будівництва та обслуговування житлового будинку, господарських будівель і споруд орієнтовною площею 0,50 га, що знаходиться по вул. Шкільна (колишня Гагаріна) в с. Мала Кам'янка, для передачі у власність.

ПРОЕКТ РІШЕННЯ

Про надання дозволу на виготовлення проекту землеустрою щодо відведення земельної ділянки гр. Боледзюк О.Д.

Розглянувши заяву гр. Боледзюк Оксани Дмитрівної, жительки с. Мала Кам'янка, вул. Шкільна (колишня Гагаріна) ,8, про надання дозволу на виготовлення проекту землеустрою щодо відведення земельної ділянки для ведення особистого селянського господарства орієнтовною площею 0,50 га, що знаходиться в с. Мала Кам'янка, вул. Шкільна (колишня Гагаріна) в межах населеного пункту керуючись ст. 12, 116, 118, 121 Земельного кодексу України, ст. 26 п. 34 Закону України «Про місцеве самоврядування в Україні», П'ятицька сільська рада

ВИРІШИЛА:

1. Дати дозвіл гр. Боледзюк Оксані Дмитрівні на виготовлення проекту землеустрою щодо відведення земельної ділянки для ведення особистого селянського господарства орієнтовною площею 0,50 га в с. Мала Кам'янка, вул. Шкільна (колишня Гагаріна) в межах населеного пункту для передачі у власність.

2. Боледзюк Оксані Дмитрівні укласти договір з проектною організацією на виготовлення проекту землеустрою щодо відведення земельної ділянки для особистого селянського господарства орієнтовною площею 0,50 га в с. Мала Кам'янка, вул. Шкільна (колишня Гагаріна) в межах населеного пункту для передачі у власність.

3. Розроблену та погоджену в установленому порядку документацію представити на затвердження сесії сільської ради.

4. Контроль за виконанням даного рішення покласти на голову постійної комісії з питань містобудування, будівництва, земельних відносин і охорони природи Бойчук Ірині.

Голосували: За 4 ; Проти _____ ; Утримались _____.

7. Заяву Боледзюка Миколи Мирославовича, жителя м. Одеса, вул. Фонтанская дорога, 70/4, про виготовлення проекту землеустрою щодо відведення земельної ділянки для ведення особистого селянського господарства орієнтовною площею 2,0000 га, що знаходиться по в с. Годи-Добровідка за межами населеного пункту, як учаснику АТО.

ПРОЕКТ РІШЕННЯ

Про надання дозволу на виготовлення проекту землеустрою щодо відведення земельної ділянки учаснику бойових дій в зоні проведення АТО гр. Боледзюк М.М.

Розглянувши заяву гр. Боледзюка Миколи Мирославовича, жителя м. Одеса вул. Фонтанская дорога, 70/4, про надання дозволу на виготовлення проекту землеустрою щодо відведення земельної ділянки для ведення особистого селянського господарства площею 2,0000 га кадастровий номер 2623283700:03:001:0026, що знаходиться в с. Мала Кам'янка за межами населеного пункту, керуючись ст. 12, 116, 118, 121 Земельного кодексу України, ст. 26 п. 34 Закону України «Про місцеве самоврядування в Україні», П'ятицька сільська рада

ВИРІШИЛА:

1. Дати дозвіл гр. Боледзюку Миколі Мирославовичу на виготовлення проекту землеустрою щодо відведення земельної ділянки для ведення особистого селянського господарства площею 2,0000 га в с. Мала Кам'янка (кадастровий номер 2623283700:03:001:0026), для передачі у власність із земель запасу.
2. Боледзюку Миколі Мирославовичу укласти договір з проектною організацією на виготовлення проекту землеустрою щодо відведення земельної ділянки для ведення особистого селянського господарства площею 2,00 га в с. Мала Кам'янка (кадастровий номер 2623283700:03:001:0026), для передачі у власність із земель запасу.
3. Розроблену та погоджену в установленому порядку документацію представити на затвердження сесії П'ятицької сільської ради.
4. Контроль за виконанням даного рішення покласти на голову постійної комісії з питань містобудування, будівництва, земельних відносин і охорони природи Бойчук Ірині.

Голосували: За 4 ; Проти _____ ; Утримались _____.

IV. Розгляд заяв громадян по с. Годи-Добровідка.

1. Заяву Маркова Миколи Володимировича, жителя с. Годи-Добровідка, вул. Лісова ,7, про виготовлення проекту землеустрою щодо відведення земельної ділянки для ведення особистого селянського господарства орієнтовною площею 0,25 га, що знаходиться по в с. Годи-Добровідка в межах населеного пункту.

ПРОЕКТ РІШЕННЯ

Про надання дозволу на виготовлення проекту землеустрою щодо відведення земельної ділянки
гр. Маркову М.В.

Розглянувши заяву гр. Маркова Миколи Володимировича, жителя с. Годи-Добровідка, вул. Лісова, 7, про надання дозволу на виготовлення проекту землеустрою щодо відведення земельної ділянки для ведення особистого селянського господарства орієнтовною площею 0,25 га, що знаходиться в с. Годи-Добровідка, в межах населеного пункту керуючись ст. 12, 116, 118, 121 Земельного кодексу України, ст. 26 п. 34 Закону України «Про місцеве самоврядування в Україні», П'ятицька сільська рада

ВИРІШИЛА:

1. Дати дозвіл гр. Маркову Миколі Володимировичу на виготовлення проекту землеустрою щодо відведення земельної ділянки для ведення особистого селянського господарства орієнтовною площею 0,25 га в с. Годи-Добровідка, в межах населеного пункту для передачі у власність.
2. Маркова Миколи Володимировича укласти договір з проектною організацією на виготовлення проекту землеустрою щодо відведення земельної ділянки ведення особистого селянського господарства орієнтовною площею 0,25 га в с. Годи-Добровідка, в межах населеного пункту для передачі у власність.
3. Розроблену та погоджену в установленому порядку документацію представити на затвердження сесії сільської ради.
4. Контроль за виконанням даного рішення покласти на голову постійної комісії з питань містобудування, будівництва, земельних відносин і охорони природи Бойчук Ірину.

Голосували: За 4; Проти: _____; Утримались: _____.

2. Заяву Мотель Марії Василівни, жительки м. Коломия, вул. Йосипа Сліпого, 76, про затвердження проекту землеустрою щодо відведення земельної ділянки для ведення особистого селянського господарства площею 0,1200 га, кадастровий номер 2623281201:01:001:0078, що знаходиться в урочищі "Гутманове поле" в с. Годи-Добровідка для передачі у власність.

ПРОЕКТ РІШЕННЯ

Про затвердження проекту землеустрою щодо відведення земельної ділянки для ведення особистого селянського господарства
гр. Мотель М.В.

Розглянувши заяву гр. Мотель Марії Василівни, жительки м. Коломия, вул. Йосипа Сліпого, 76, про затвердження проекту землеустрою щодо відведення земельної ділянки для ведення особистого селянського господарства площею 0,1200 га, що знаходиться в урочищі "Гутманове поле" в с. Годи-Добровідка, в межах населеного пункту, керуючись ст. 12, 116, 118, 121 Земельного кодексу України, ст. 26 п. 34 Закону України «Про місцеве самоврядування в Україні» П'ятицька сільська рада

ВИРІШИЛА:

1. Затвердити гр. Мотель Марії Василівни проект землеустрою щодо відведення земельної ділянки для ведення особистого селянського господарства площею

0,1200 га, що знаходиться в урочищі "Гутманове поле" в с. Годи-Добровідка, в межах населеного пункту, кадастровий номер 2623281201:01:001:0078.

2. Передати гр. Мотель Марії Василівни проект землеустрою щодо відведення земельної ділянки для ведення особистого селянського господарства площею 0,1200 га, що знаходиться в урочищі "Гутманове поле" в с. Годи-Добровідка, в межах населеного пункту, кадастровий номер 2623281201:01:001:0078.
3. Зареєструвати гр. Мотель Марії Василівни право власності на дану земельну ділянку у відповідних органах відповідно до чинного законодавства.
4. Спеціалісту I категорії-землевпоряднику сільської ради Шевчуку А.В. внести зміни в земельно-облікові документи.
5. Контроль за виконанням даного рішення покласти на голову постійної комісії з питань містобудування, будівництва, земельних відносин і охорони природи Бойчук Ірину.

Голосували: За 4; Проти: _____; Утримались: _____.

3. Заяву Галдищука Володимира Ярославовича, жителя с. Годи-Добровідка, вул. Січових Стрільців, 12, про виготовлення проекту землеустрою щодо відведення земельної ділянки для ведення особистого селянського господарства орієнтовною площею 2,0000 га, що знаходиться по вул. Січових Стрільців в с. Годи-Добровідка за межами населеного пункту, як учаснику АТО.

ПРОЕКТ РІШЕННЯ

Про надання дозволу на виготовлення проекту землеустрою щодо відведення земельної ділянки учаснику бойових дій в зоні проведення АТО
гр. Галдищуку В.Я.

Розглянувши заяву гр. Галдищука Володимира Ярославовича, жителя с. Годи-Добровідка, вул. Січових Стрільців, 12, про надання дозволу на виготовлення проекту землеустрою щодо відведення земельної ділянки для ведення особистого селянського господарства площею 2,0000 га, кадастровий номер 2623281200:02:003:0035, що знаходиться в с. Годи-Добровідка за межами населеного пункту, керуючись ст. 12, 116, 118, 121 Земельного кодексу України, ст. 26 п. 34 Закону України «Про місцеве самоврядування в Україні», П'ятицька сільська рада

ВИРІШИЛА:

1. Дати дозвіл гр. Галдищуку Володимиру Ярославовичу на виготовлення проекту землеустрою щодо відведення земельної ділянки для ведення особистого селянського господарства площею 2,0000 га в с. Годи-Добровідка (кадастровий номер 2623281200:02:003:0035), для передачі у власність із земель запасу.
2. Галдищуку Володимиру Ярославовичу укласти договір з проектною організацією на виготовлення проекту землеустрою щодо відведення земельної ділянки для ведення особистого селянського господарства площею 2,00 га в с. Годи-Добровідка (кадастровий номер 2623281200:02:003:0035), для передачі у власність із земель запасу.
3. Розроблену та погоджену в установленому порядку документацію представити на затвердження сесії П'ятицької сільської ради.
4. Контроль за виконанням даного рішення покласти на голову постійної комісії з питань містобудування, будівництва, земельних відносин і охорони природи Бойчук Ірину.

Голосували: За 4; Проти: _____; Утримались: _____.

4. Заяву Боледзюка Мирослава Івановича, жителя с. Годи-Добровідка, вул. Грушевського, 51, про виготовлення проекту землеустрою щодо відведення земельної

ділянки для ведення особистого селянського господарства орієнтовною площею 0,6528 га, що знаходиться по вул. Годи-Добровідка в межах населеного пункту.

ПРОЕКТ РІШЕННЯ

Про надання дозволу на виготовлення проекту землеустрою щодо відведення земельної ділянки
гр. Боледзюку М.І.

Розглянувши заяву гр. Боледзюка Мирослава Івановича, жителя с. Годи-Добровідка, вул. Грушевського, 51, про надання дозволу на виготовлення проекту землеустрою щодо відведення земельної ділянки для ведення особистого селянського господарства орієнтовною площею 0,6528 га, що знаходиться в с. Годи-Добровідка, в межах населеного пункту керуючись ст. 12, 116, 118, 121 Земельного кодексу України, ст. 26 п. 34 Закону України «Про місцеве самоврядування в Україні», П'ятицька сільська рада

ВИРІШИЛА:

1. Дати дозвіл гр. Боледзюку Мирославу Івановичу на виготовлення проекту землеустрою щодо відведення земельної ділянки для ведення особистого селянського господарства орієнтовною площею 0,6528 га в с. Годи-Добровідка по вул. Грушевського в межах населеного пункту для передачі у власність.
2. Боледзюку Мирославу Івановичу укласти договір з проектною організацією на виготовлення проекту землеустрою щодо відведення земельної ділянки ведення особистого селянського господарства орієнтовною площею 0,6528 га в с. Годи-Добровідка по вул. Грушевського, в межах населеного пункту для передачі у власність.
3. Розроблену та погоджену в установленому порядку документацію представити на затвердження сесії сільської ради.
4. Контроль за виконанням даного рішення покласти на голову постійної комісії з питань містобудування, будівництва, земельних відносин і охорони природи Бойчук Ірину.

Голосували: За 4 : Проти-_____ ; Утримались_____.

5. Клопотання старости с. Годи-Добровідка Карп'юка В.І. про необхідність проведення інвентаризації земельної ділянки в с. Годи-Добровідка, урочище "Біля церкви" орієнтовною площею 0,27 га в межах населеного пункту.

ПРОЕКТ РІШЕННЯ

Про виготовлення технічної документації із землеустрою щодо інвентаризації земельної ділянки в с. Годи-Добровідка

Заступивши звернення старости с. Годи-Добровідка Карп'юка В.І. про необхідність виготовлення технічної документації із землеустрою щодо інвентаризації земельної ділянки в с. Годи-Добровідка, урочище "Біля церкви", орієнтовною площею 0,27 га (контур 44 - 44 в) в межах населеного пункту, керуючись ст. 12 Земельного кодексу України, ст. 57 Закону України "Про землеустрій" П'ятицька сільська рада

ВИРІШИЛА:

1. Виготовити технічну документацію із землеустрою щодо інвентаризації земельної ділянки орієнтовною площею 0,27 га (контур 44 - 44 в) в с. Годи-Добровідка, урочище "Біля церкви" в межах населеного пункту.

2. Розроблену та погоджену в установленому порядку документацію представити на затвердження сесії сільської ради.
3. Контроль за виконанням даного рішення покласти на голову постійної комісії з питань містобудування, будівництва, земельних відносин і охорони природи Бойчук І.М.

Голосувати: За 4 : Проти-_____ ; Утримались_____.

У. Розгляд заяв громадян по с. Велика Кам'янка, Фатовець.

1. Заяву гр. Вівчарук Світлани Михайлівни жительки с. Велика Кам'янка вул. Джерельна, 1 про затвердження технічної документації із землеустрою щодо встановлення (відновлення) меж земельної ділянки в натурі (на місцевості) для ведення товарного сільськогосподарського виробництва

ПРОЕКТ РІШЕННЯ

Про затвердження технічної документації із землеустрою щодо встановлення (відновлення) меж земельної ділянки в натурі (на місцевості) для ведення товарного сільськогосподарського виробництва гр. Вівчарук С.М.

Розглянувши заяву гр. Вівчарук Світлани Михайлівни жительки с. Велика Кам'янка вул. Джерельна, 1 про затвердження технічної документації із землеустрою щодо встановлення (відновлення) меж земельної ділянки в натурі (на місцевості) для ведення товарного сільськогосподарського виробництва, що знаходиться на території П'ятицької сільської ради за межами населеного пункту, керуючись ст. 12 Земельного кодексу України, п. 16, 17 розділу 10 «Перехідні положення» Земельного кодексу України, Закону України «Про порядок виділення в натурі (на місцевості) земельних ділянок власникам земельних часток (паїв)» П'ятицька сільська рада

ВИРІШИЛА:

1. Затвердити гр. Вівчарук Світлані Михайлівні технічну документацію із землеустрою щодо встановлення (відновлення) меж земельної ділянки в натурі (на місцевості) для ведення товарного сільськогосподарського виробництва:

- площею 0,9898 га, кадастровий номер 2623280200:02:002:0773;
- площею 0,3517 га, кадастровий номер 2623280200:02:003:0670;
- площею 0,1091 га, кадастровий номер 2623280200:02:001:1080, що знаходяться на території П'ятицької сільської ради с. Велика Кам'янка за межами населеного пункту.

2. Передати у власність гр. Вівчарук Світлані Михайлівні земельні ділянки для ведення товарного сільськогосподарського виробництва:

- площею 0,9898 га, кадастровий номер 2623280200:02:002:0773;
- площею 0,3517 га, кадастровий номер 2623280200:02:003:0670;
- площею 0,1091 га, кадастровий номер 2623280200:02:001:1080, що знаходяться на території П'ятицької сільської ради с. Велика Кам'янка за межами населеного пункту.

3. Зареєструвати гр. Вівчарук Світлані Михайлівні право власності на дані земельні ділянки у відповідних органах згідно чинного законодавства.

4. Спецнапету I категорії – землепоряднику П'ятицької сільської ради Л.Савич внести зміни в земельно-облікові документи.

5. Контроль за виконанням даного рішення покласти на голову постійної комісії з питань містобудування, будівництва, земельних відносин і охорони природи Бойчук Ірину.

Вирішили _____

Голосувати: За 4 : Проти-_____ ; Утримались_____.

2. Заяву гр.Врубель Ганни Дмитрівни, жительки с.Велика Кам'янка вул.Українська, 30 про затвердження технічної документації із землеустрою щодо встановлення (відновлення) меж земельної ділянки в натурі (на місцевості) для ведення товарного сільськогосподарського виробництва.

ПРОЕКТ РІШЕННЯ

Про затвердження технічної документації із землеустрою щодо встановлення (відновлення) меж земельної ділянки в натурі (на місцевості) для ведення товарного сільськогосподарського виробництва гр.Врубель Г.Д.

Розглянувши заяву гр.Врубель Ганни Дмитрівни, жительки с.Велика Кам'янка вул.Українська, 30 про затвердження технічної документації із землеустрою щодо встановлення (відновлення) меж земельної ділянки в натурі (на місцевості) для ведення товарного сільськогосподарського виробництва, що знаходиться на території П'ятицької сільської ради за межами населеного пункту, керуючись ст. 12 Земельного кодексу України, п. 16, 17 розділу 10 «Перехідні положення» Земельного кодексу України, Закону України «Про порядок виділення в натурі (на місцевості) земельних ділянок власникам земельних часток (паїв)» П'ятицька сільська рада

В И Р І Ш И Л А:

1. Затвердити гр.Врубель Ганні Дмитрівні технічну документацію із землеустрою щодо встановлення (відновлення) меж земельної ділянки в натурі (на місцевості) для ведення товарного сільськогосподарського виробництва:

- площею **1,1049 га**, що знаходиться в урочищі «Над Долини», кадастровий номер **2623280200:02:002:0768**;
- площею **0,0276 га**, що знаходиться в урочищі «Від Хреста», кадастровий номер **2623280200:02:001:1065**, що знаходиться на території

П'ятицької сільської ради с.Велика Кам'янка за межами населеного пункту.

2. Передати у власність гр.Врубель Ганні Дмитрівні земельні ділянки для ведення товарного сільськогосподарського виробництва:

- площею **1,1049 га**, що знаходиться в урочищі «Над Долини», кадастровий номер **2623280200:02:002:0768**;
- площею **0,0276 га**, що знаходиться в урочищі «Від Хреста», кадастровий номер **2623280200:02:001:1065**, що знаходиться на території

П'ятицької сільської ради с.Велика Кам'янка за межами населеного пункту.

3. Зареєструвати гр. Врубель Ганні Дмитрівні право власності на дані земельні ділянки у відповідних органах згідно чинного законодавства.

4. Спеціалісту I категорії – землевпоряднику П'ятицької сільської ради Л.Сасвич внести зміни в земельно-облікові документи.

5. Контроль за виконанням даного рішення покласти на голову постійної комісії з питань містобудування, будівництва, земельних відносин і охорони природи Бойчук Ірину.

Голосували: За **4** ; Проти-_____ ; Утримались_____.

3. Заяву гр.Козюк Марії Петрівни жительки с.Велика Кам'янка вул.Клімаша, 5 про затвердження технічної документації із землеустрою щодо встановлення (відновлення) меж земельної ділянки в натурі (на місцевості) для ведення товарного сільськогосподарського виробництва.

ПРОЕКТ РІШЕННЯ

Про затвердження технічної документації із землеустрою щодо встановлення (відновлення) меж земельної ділянки в натурі (на місцевості) для ведення товарного сільськогосподарського

виробництва гр.Козюк М.П.

Розглянувши заяву гр.Козюк Марії Петрівни, жительки с.Велика Кам'янка вул.Клімаша, 5 про затвердження технічної документації із землеустрою щодо встановлення (відновлення) меж земельної ділянки в натурі (на місцевості) для ведення товарного сільськогосподарського виробництва, що знаходиться на території П'ятицької сільської ради за межами населеного пункту, керуючись ст. 12 Земельного кодексу України, п. 16, 17 розділу 10 «Перехідні положення» Земельного кодексу України, Закону України «Про порядок виділення в натурі (на місцевості) земельних ділянок власникам земельних часток (паїв)» П'ятицька сільська рада

В И Р І Ш И Л А:

1. Затвердити гр.Козюк Марії Петрівні технічну документацію із землеустрою щодо встановлення (відновлення) меж земельної ділянки в натурі (на місцевості) для ведення товарного сільськогосподарського виробництва:

- площею **0,4850 га**, кадастровий номер **2623280200:02:004:0086**;
- площею **0,1493 га**, кадастровий номер **2623280200:02:003:0671**;
- площею **0,0921 га**, кадастровий номер **2623280200:02:001:1097**, що знаходяться на території П'ятицької сільської ради с.Велика Кам'янка за межами населеного пункту.

2. Передати у власність гр. Козюк Марії Петрівні земельні ділянки для ведення товарного сільськогосподарського виробництва:

- площею **0,4850 га**, кадастровий номер **2623280200:02:004:0086**;
- площею **0,1493 га**, кадастровий номер **2623280200:02:003:0671**;
- площею **0,0921 га**, кадастровий номер **2623280200:02:001:1097**, що знаходяться на території П'ятицької сільської ради с.Велика Кам'янка за межами населеного пункту.

3. Зареєструвати гр.Козюк Марії Петрівні право власності на дані земельні ділянки у відповідних органах згідно чинного законодавства.

4. Спеціалісту I категорії – землевпоряднику П'ятицької сільської ради Л.Сасвич внести зміни в земельно-облікові документи.

5. Контроль за виконанням даного рішення покласти на голову постійної комісії з питань містобудування, будівництва, земельних відносин і охорони природи Бойчук Ірину.

Голосували: За **4** ; Проти-_____ ; Утримались_____.

4. Заяву гр.Козюка Ростислава Володимировича жителя с.Велика Кам'янка вул.Клімаша, 5 про затвердження технічної документації із землеустрою щодо встановлення (відновлення) меж земельної ділянки в натурі (на місцевості) для ведення товарного сільськогосподарського виробництва.

ПРОЕКТ РІШЕННЯ

Про затвердження технічної документації із землеустрою щодо встановлення (відновлення) меж земельної ділянки в натурі (на місцевості) для ведення товарного сільськогосподарського виробництва гр.Козюка Р.В.

Розглянувши заяву гр.Козюка Ростислава Володимировича жителя с.Велика Кам'янка вул.Клімаша, 5 про затвердження технічної документації із землеустрою щодо встановлення (відновлення) меж земельної ділянки в натурі (на місцевості) для ведення товарного сільськогосподарського виробництва, що знаходиться на території П'ятицької сільської ради за межами населеного пункту, керуючись ст. 12 Земельного кодексу України, п. 16, 17 розділу 10 «Перехідні положення» Земельного кодексу України, Закону України «Про порядок виділення в натурі (на місцевості) земельних ділянок власникам земельних часток (паїв)» П'ятицька сільська рада

ВИРІШЕННЯ:

1. Затвердити гр.Козюку Ростиславу Володимировичу технічну документацію із землеустрою щодо встановлення (відновлення) меж земельної ділянки в натурі (на місцевості) для ведення товарного сільськогосподарського виробництва:

- площею 0,4850 га, кадастровий номер 2623280200:02:004:0088;
- площею 0,1492 га, кадастровий номер 2623280200:02:003:0669;
- площею 0,0921 га, кадастровий номер 2623280200:02:001:1081, що знаходиться на території П'ятицької сільської ради с.Велика Кам'янка за межами населеного пункту.

2. Передати у власність гр.Козюку Ростиславу Володимировичу земельні ділянки для ведення товарного сільськогосподарського виробництва:

- площею 0,4850 га, кадастровий номер 2623280200:02:004:0088;
- площею 0,1492 га, кадастровий номер 2623280200:02:003:0669;
- площею 0,0921 га, кадастровий номер 2623280200:02:001:1081, що знаходиться на території П'ятицької сільської ради с.Велика Кам'янка за межами населеного пункту.

3. Зареєструвати гр. Козюку Ростиславу Володимировичу право власності на дані земельні ділянки у відповідних органах згідно чинного законодавства.

4. Спеціалісту I категорії – землевпоряднику П'ятицької сільської ради Л.Саввич внести зміни в земельно-облікові документи.

5. Контроль за виконанням даного рішення покласти на голову постійної комісії з питань містобудування, будівництва, земельних відносин і охорони природи Бойчук Ірину.

Голосували: За 4 ; Проти-_____ ; Утримались _____.

5. Заяву гр.Луцак Марії Степанівни жительки с.Велика Кам'янка вул.Яблунева, 21 про затвердження технічної документації із землеустрою щодо встановлення (відновлення) меж земельної ділянки в натурі (на місцевості) для ведення товарного сільськогосподарського виробництва.

ПРОЕКТ РІШЕННЯ

Про затвердження технічної документації із землеустрою щодо встановлення (відновлення) меж земельної ділянки в натурі (на місцевості) для ведення товарного сільськогосподарського виробництва гр.Луцак М. С.

Розглянувши заяву гр.Луцак Марії Степанівни жительки с.Велика Кам'янка вул.Яблунева, 21 про затвердження технічної документації із землеустрою щодо встановлення (відновлення) меж земельної ділянки в натурі (на місцевості) для ведення товарного сільськогосподарського виробництва, що знаходиться на території П'ятицької сільської ради за межами населеного пункту, керуючись ст. 12 Земельного кодексу України, п 16, 17 розділу 10 «Перехідні положення» Земельного кодексу України, Закону України «Про порядок виділення в натурі (на місцевості) земельних ділянок власникам земельних часток (паїв)» П'ятицька сільська рада

ВИРІШЕННЯ:

1. Затвердити гр.Луцак Марії Степанівни технічну документацію із землеустрою щодо встановлення (відновлення) меж земельної ділянки в натурі (на місцевості) для ведення товарного сільськогосподарського виробництва:

- площею 0,8649 га, кадастровий номер 2623280200:02:001:1078;
- площею 0,3245 га, кадастровий номер 2623280200:02:003:0665;
- площею 0,0317 га, кадастровий номер 2623280200:02:001:1062, що знаходяться на території П'ятицької сільської ради с.Велика Кам'янка за межами населеного пункту.

2. Передати у власність гр. Луцак Марії Степанівни земельні ділянки для ведення товарного сільськогосподарського виробництва

- площею 0,8649 га, кадастровий номер 2623280200:02:001:1078;

- площею 0,3245 га, кадастровий номер 2623280200:02:003:0665;

- площею 0,0317 га, кадастровий номер 2623280200:02:001:1062, що знаходяться на території П'ятицької сільської ради с.Велика Кам'янка за межами населеного пункту.

3. Зареєструвати гр.Луцак Марії Степанівни право власності на дані земельні ділянки у відповідних органах згідно чинного законодавства.

4. Спеціалісту I категорії – землевпоряднику П'ятицької сільської ради Л.Саввич внести зміни в земельно-облікові документи.

5. Контроль за виконанням даного рішення покласти на голову постійної комісії з питань містобудування, будівництва, земельних відносин і охорони природи Бойчук Ірину.

Голосували: За 4 ; Проти-_____ ; Утримались _____.

6. Заяву гр.Мицак Софії Михайлівни жительки с.Велика Кам'янка вул.Зелена, 4 про затвердження технічної документації із землеустрою щодо встановлення (відновлення) меж земельної ділянки в натурі (на місцевості) для ведення товарного сільськогосподарського виробництва.

ПРОЕКТ РІШЕННЯ

Про затвердження технічної документації із землеустрою щодо встановлення (відновлення) меж земельної ділянки в натурі (на місцевості) для ведення товарного сільськогосподарського виробництва гр.Мицак С.М.

Розглянувши заяву гр.Мицак Софії Михайлівни жительки с.Велика Кам'янка вул.Зелена, 4 про затвердження технічної документації із землеустрою щодо встановлення (відновлення) меж земельної ділянки в натурі (на місцевості) для ведення товарного сільськогосподарського виробництва, що знаходиться на території П'ятицької сільської ради за межами населеного пункту, керуючись ст. 12 Земельного кодексу України, п 16, 17 розділу 10 «Перехідні положення» Земельного кодексу України, Закону України «Про порядок виділення в натурі (на місцевості) земельних ділянок власникам земельних часток (паїв)» П'ятицька сільська рада

ВИРІШЕННЯ:

1. Затвердити гр.Мицак Софії Михайлівни технічну документацію із землеустрою щодо встановлення (відновлення) меж земельної ділянки в натурі (на місцевості) для ведення товарного сільськогосподарського виробництва:

- площею 0,8352 га, кадастровий номер 2623280200:02:001:1082;

- площею 0,3030 га, кадастровий номер 2623280200:02:001:1084;

- площею 0,2097 га, кадастровий номер 2623280200:02:002:0774, що знаходяться на території П'ятицької сільської ради с.Велика Кам'янка за межами населеного пункту.

2. Передати у власність гр. Мицак Софії Михайлівни земельні ділянки для ведення товарного сільськогосподарського виробництва:

- площею 0,8352 га, кадастровий номер 2623280200:02:001:1082;

- площею 0,3030 га, кадастровий номер 2623280200:02:001:1084;

- площею 0,2097 га, кадастровий номер 2623280200:02:002:0774, що знаходяться на території П'ятицької сільської ради с.Велика Кам'янка за межами населеного пункту.

3. Зареєструвати гр. Мицак Софії Михайлівни право власності на дані земельні ділянки у відповідних органах згідно чинного законодавства.

4. Спеціалісту I категорії – землевпоряднику П'ятицької сільської ради Л.Саввич внести зміни в земельно-облікові документи.

5. Контроль за виконанням даного рішення покласти на голову постійної комісії з питань містобудування, будівництва, земельних відносин і охорони природи Бойчук Ірину.

Голосували: За 4 : Проти- : Утримались-

7. Заяву гр.Тимофійчука Михайла Миколайовича жителя с.Велика Кам'янка вул.Українська, 29 про затвердження технічної документації із землеустрою щодо встановлення (відновлення) меж земельної ділянки в натурі (на місцевості) для ведення товарного сільськогосподарського виробництва.

ПРОЕКТ РІШЕННЯ

Про затвердження технічної документації із землеустрою щодо встановлення (відновлення) меж земельної ділянки в натурі (на місцевості) для ведення товарного сільськогосподарського виробництва гр.Тимофійчуку М.М.

Розглянувши заяву гр.Тимофійчука Михайла Миколайовича жителя с.Велика Кам'янка вул.Українська, 29 про затвердження технічної документації із землеустрою щодо встановлення (відновлення) меж земельної ділянки в натурі (на місцевості) для ведення товарного сільськогосподарського виробництва, що знаходиться на території П'ятицької сільської ради за межами населеного пункту, керуючись ст. 12 Земельного кодексу України, п.16, 17 розділу 10 «Перехідні положення» Земельного кодексу України, Закону України «Про порядок виділення в натурі (на місцевості) земельних ділянок власникам земельних часток (паїв)» П'ятицька сільська рада

ВИРІШИЛА:

1. Затвердити гр.Тимофійчуку Михайлу Миколайовичу технічну документацію із землеустрою щодо встановлення (відновлення) меж земельної ділянки в натурі (на місцевості) для ведення товарного сільськогосподарського виробництва.

- площею 0,3847 га, кадастровий номер 2623280200:02:001:1052;

- площею 0,1571 га, кадастровий номер 2623280200:02:003:0664;

- площею 0,0264 га, кадастровий номер 2623280200:02:001:1055, що знаходяться на території П'ятицької сільської ради с.Велика Кам'янка за межами населеного пункту.

2. Передати у власність гр.Тимофійчуку Михайлу Миколайовичу земельні ділянки для ведення товарного сільськогосподарського виробництва:

- площею 0,3847 га, кадастровий номер 2623280200:02:001:1052;

- площею 0,1571 га, кадастровий номер 2623280200:02:003:0664;

- площею 0,0264 га, кадастровий номер 2623280200:02:001:1055, що знаходяться на території П'ятицької сільської ради с.Велика Кам'янка за межами населеного пункту.

3. Зареєструвати гр.Тимофійчуку Михайлу Миколайовичу право власності на дані земельні ділянки у відповідних органах згідно чинного законодавства.

4. Спеціалісту І категорії – землевпоряднику П'ятицької сільської ради Л.Сасвич внести зміни в земельно-облікові документи.

5. Контроль за виконанням даного рішення покласти на голову постійної комісії з питань містобудування, будівництва, земельних відносин і охорони природи Бойчук Ірину.

Голосували: За 4 : Проти- : Утримались-

8. Заяву гр. Івасюк Ганни Михайлівни жительки с. Фатовець вул. О.Кобилянської, 9 про затвердження технічної документації із землеустрою щодо встановлення (відновлення) меж земельної ділянки в натурі (на місцевості) для ведення особистого селянського господарства площею 0,5677 га, що знаходиться в с. Фатовець вул. О.Кобилянської.

ПРОЕКТ РІШЕННЯ

Про затвердження технічної документації із землеустрою щодо встановлення (відновлення)

меж земельної ділянки в натурі (на місцевості) для ведення особистого селянського господарства гр.Івасюк Г.М.

Розглянувши заяву гр. Івасюк Ганни Михайлівни жительки с.Фатовець вул.О.Кобилянської, 9 про затвердження технічної документації із землеустрою щодо встановлення (відновлення) меж земельної ділянки в натурі (на місцевості) для ведення особистого селянського господарства площею 0,5677 га, що знаходиться в с. Фатовець вул.О.Кобилянської, в межах населеного пункту, керуючись ст.12, 116, 118,121 Земельного кодексу України, ст. 26 п. 34 закону України «Про місцеве самоврядування в Україні» П'ятицька сільська рада

ВИРІШИЛА:

1.Затвердити гр.Івасюк Ганні Михайлівні технічну документацію із землеустрою щодо встановлення (відновлення) меж земельної ділянки в натурі (на місцевості) для ведення особистого селянського господарства площею 0,5677 га, що знаходиться в с.Фатовець вул.О.Кобилянської, в межах населеного пункту, кадастровий номер 2623280202:01:005:0033.

2. Передати у власність гр.Івасюк Ганні Михайлівні земельну ділянку для ведення особистого селянського господарства площею 0,5677 га, що знаходиться в с.Фатовець вул.О.Кобилянської, в межах населеного пункту, кадастровий номер 2623280202:01:005:0033.

3. Зареєструвати гр.Івасюк Ганні Михайлівні право власності на дану земельну ділянку у відповідних органах згідно чинного законодавства.

4. Спеціалісту І категорії - землевпоряднику П'ятицької сільської ради Л.Сасвич внести зміни в земельно-облікові документи.

5. Контроль за виконанням даного рішення покласти на голову постійної комісії з питань містобудування, будівництва, земельних відносин і охорони природи Бойчук Ірину.

Голосували: За 4 : Проти- : Утримались-

9. Заяву гр.Волощука Михайла Васильовича, жителя с.Фатовець вул.Грушевського, 5 про затвердження проекту землеустрою щодо відведення земельної ділянки для ведення особистого селянського господарства площею 0,1830 га, що знаходиться в с.Фатовець по вул. Грушевського.

ПРОЕКТ РІШЕННЯ

Про затвердження проекту землеустрою щодо відведення земельної ділянки для ведення особистого селянського господарства гр.Волощуку М.В.

Розглянувши заяву гр.Волощука Михайла Васильовича, жителя с.Фатовець вул.Грушевського, 5 про затвердження проекту землеустрою щодо відведення земельної ділянки для ведення особистого селянського господарства площею 0,1830 га, що знаходиться в с.Фатовець по вул.Грушевського, в межах населеного пункту, керуючись ст. 12, 116, 118,121 Земельного кодексу України, ст. 26 п. 34 закону України «Про місцеве самоврядування в Україні» П'ятицька сільська рада

ВИРІШИЛА:

1. Затвердити гр. Волощуку Михайлу Васильовичу проект землеустрою щодо відведення земельної ділянки для ведення особистого селянського господарства площею 0,1830 га, що знаходиться в с. Фатовець по вул. Грушевського, в межах населеного пункту, кадастровий номер 2623280202:01:001:0021.

2. Передати у власність гр. Волощуку Михайлу Васильовичу земельну ділянку для ведення особистого селянського господарства площею 0,1830 га, що знаходиться в с. Фатовець по вул. Грушевського, в межах населеного пункту, кадастровий номер 2623280202:01:001:0021.

3. Зареєструвати гр. Волощуку Михайлу Васильовичу право власності на дану земельну ділянку у відповідних органах згідно чинного законодавства.

4. Спеціалісту І категорії – землевпоряднику П'ятицької сільської ради Л.Сасвич внести зміни в земельно-облікові документи.

5. Контроль за виконанням даного рішення покласти на голову постійної комісії з питань містобудування, будівництва, земельних відносин і охорони природи Бойчук Ірину.

Голосували: За 4 ; Проти-_____ ; Утримались_____.

10. Заяву гр.Волощук Галини Дмитрівни жительки с.Фотовець вул.Грушевського, 5 про затвердження технічної документації із землеустрою щодо встановлення меж земельної ділянки в натурі (на місцевості) для ведення особистого селянського господарства площею 0,2005 га, що знаходиться в с.Фатовець.

ПРОЕКТ РІШЕННЯ

Про затвердження технічної документації із землеустрою щодо встановлення меж земельної ділянки в натурі (на місцевості) гр.Волощук Г.Д.

Розглянувши заяву гр.Волощук Галини Дмитрівни жительки с.Фотовець вул.Грушевського, 5 про затвердження технічної документації із землеустрою щодо встановлення меж земельної ділянки в натурі (на місцевості) для ведення особистого селянського господарства площею 0,2005 га, що знаходиться в с.Фатовець, в межах населеного пункту, керуючись ст. 12, 116, 118, 121 Земельного кодексу України, п. 1 розділу X «Перехідні положення» Земельного кодексу України, ст. 26 п. 34 закону України «Про місцеве самоврядування в Україні», П'ятицька сільська рада

В И Р І Ш И Л А:

1. Затвердити гр. Волощук Галини Дмитрівни технічну документацію із землеустрою щодо встановлення (відновлення) меж земельної ділянки в натурі (на місцевості) для ведення особистого селянського господарства площею 0,2005, кадастровий номер 2623280202:01:003:0003, що знаходиться в с.Фатовець, в межах населеного пункту власність якої передано рішенням Великокам'янської сільської ради від 25 грудня 1993 року із протоколу XVI сесії XXI скликання.

2. Зареєструвати гр. Волощук Галини Дмитрівни право власності на дану земельну ділянку у відповідних органах згідно чинного законодавства.

3. Спеціалісту І категорії – землевпоряднику П'ятицької сільської ради Л.Сасвич внести зміни в земельно-облікові документи.

4. Контроль за виконанням даного рішення покласти на голову постійної комісії з питань містобудування, будівництва, земельних відносин і охорони природи Бойчук Ірину.

Голосували: За 4 ; Проти-_____ ; Утримались_____.

11. Заяву представника ГОВ «Лайфсвіт» Вілора Дмитра Михайловича про розроблення локальних змін до генерального плану поєднані з детальним планом території в с. Велика Кам'янка по вул. П.Мирного.

ПРОЕКТ РІШЕННЯ

Про надання дозволу на розроблення локальних змін до генерального плану поєднані з детальним планом території

в с.Велика Кам'янка по вул.П.Мирного

Розглянувши клопотання представника ГОВ «Лайфсвіт» Вілора Дмитра Михайловича про розроблення локальних змін до генерального плану поєднані з детальним планом території в с.Велика Кам'янка по вул.П.Мирного, в межах населеного пункту, керуючись ст. 12 Земельного кодексу України, ст. 26 п. 42 Закону України «Про місцеве самоврядування в Україні» П'ятицька сільська рада

В И Р І Ш И Л А:

1. Розробити П'ятицькій сільській раді локальні зміни до генерального плану поєднані з детальним планом території в с.Велика Кам'янка по вул.П.Мирного в межах населеного пункту, земельної ділянки для розміщення та експлуатації об'єктів і споруд телекомунікацій.

2. Контроль за виконанням даного рішення покласти на голову постійної комісії з питань містобудування, будівництва, земельних відносин і охорони природи Бойчук Ірину.

Вирішили провести громадські обговорення

Голосували: За 4; Проти-_____ ; Утримались_____.

12. Заяву керівника релігійної громади церкви Святого Архистратига Михаїла УГКЦ Дрозда Володимира Володимировича про затвердження з детального плану території в с.Велика Кам'янка.

ПРОЕКТ РІШЕННЯ

Про затвердження детального плану території в с.Велика Кам'янка Коломийського району Івано – Франківської області

Розглянувши звернення керівника релігійної громади церкви Святого Архистратига Михаїла УГКЦ Дрозда Володимира Володимировича про затвердження з детального плану території в с.Велика Кам'янка в межах населеного пункту, земельної ділянки для будівництва та обслуговування будівель громадських та релігійних організацій, керуючись ст. 12 Земельного кодексу України, ст. 26 п. 42 Закону України «Про місцеве самоврядування в Україні», П'ятицька сільська рада

В И Р І Ш И Л А:

1. Затвердити детальний план території в с.Велика Кам'янка в межах населеного пункту, земельної ділянки для будівництва та обслуговування будівель громадських та релігійних організацій.

2. Контроль за виконанням даного рішення покласти на голову постійної комісії з питань містобудування, будівництва, земельних відносин і охорони природи Бойчук Ірину.

Голосували: За 4 ; Проти-_____ ; Утримались_____.

13. Заяву гр.Войтович Марії Богданівни жительки с.Велика Кам'янка вул.Л.Українки, 12 про затвердження детального плану території по вул.Г.Сковороди, с.Велика Кам'янка

ПРОЕКТ РІШЕННЯ

Про затвердження детального плану території села Велика Кам'янка вул.Г.Сковороди

Коломийського району
Івано – Франківської області

Розглянувши заяву гр.Войтович Марії Богданівни жительки с.Велика Кам'янка вул.Л.Українки, 12 про затвердження детального плану території по вул.Г.Сковороди, с.Велика Кам'янка, керуючись ст. 12 Земельного кодексу України, ст. 26 п. 42 Закону України «Про місцеве самоврядування в Україні». П'ятицька сільська рада

ВИРІШИЛА:

1. Затвердити детальний план території в с.Велика Кам'янка по вул.Г.Сковороди земельної ділянки для будівництва та обслуговування житлового будинку.

2. Контроль за виконанням даного рішення покласти на голову постійної комісії з питань містобудування, будівництва, земельних відносин і охорони природи Бойчук Ірину.

Голосували: За 4; Проти-_____; Утримались_____.

14. Заяву гр. Буряк Світлани Богданівни жительки с.Велика Кам'янка вул.Шевченка, 4 про затвердження технічної документації із землеустрою щодо встановлення (відновлення) меж земельної ділянки в натурі (на місцевості) для будівництва і обслуговування житлового будинку, господарських будівель і споруд площею 0,2500 га, що знаходиться в с. Велика Кам'янка вул. Шевченка, 4.

ПРОЕКТ РІШЕННЯ

Про затвердження технічної документації
із землеустрою щодо встановлення (відновлення)
меж земельної ділянки в натурі (на місцевості)
для ведення особистого селянського господарства
гр..Буряк С.Б.

Розглянувши заяву гр. Буряк Світлани Богданівни жительки с.Велика Кам'янка вул.Шевченка, 4 про затвердження технічної документації із землеустрою щодо встановлення (відновлення) меж земельної ділянки в натурі (на місцевості) для будівництва і обслуговування житлового будинку, господарських будівель і споруд площею 0,2500 га, що знаходиться в с. .Велика Кам'янка вул. Шевченка, 4., в межах населеного пункту, керуючись ст. 12, 116, 118, 121 Земельного кодексу України, ст. 26 п. 34 закону України «Про місцеве самоврядування в Україні» П'ятицька сільська рада

ВИРІШИЛА:

1. Затвердити гр. Буряк Світлані Богданівні технічну документацію із землеустрою щодо встановлення (відновлення) меж земельної ділянки в натурі (на місцевості) для будівництва і обслуговування житлового будинку, господарських будівель і споруд площею 0,2500 га, що знаходиться в с. .Велика Кам'янка вул.Шевченка, 4 в межах населеного пункту, кадастровий номер 2623280202:01:011:0060.

2. Передати у власність гр. Буряк Світлані Богданівні земельну ділянку для будівництва і обслуговування житлового будинку, господарських будівель і споруд площею 0,2500 га, що знаходиться в с. .Велика Кам'янка вул.Шевченка, 4, в межах населеного пункту, кадастровий номер 2623280202:01:011:0060

3. Зареєструвати гр. Буряк Світлані Богданівні право власності на дану земельну ділянку у відповідних органах згідно чинного законодавства.

4. Спеціалісту І категорії - землевпоряднику П'ятицької сільської ради Л.Саввич внести зміни в земельно-облікові документи.

5. Контроль за виконанням даного рішення покласти на голову постійної комісії з питань містобудування, будівництва, земельних відносин і охорони природи Бойчук Ірину.

Голосували: За 4; Проти-_____; Утримались_____.

15. Заяву гр.Острижнюка Миколи Івановича, жителя с.Велика Кам'янка вул. Незалежності, 25 про надання дозволу на виготовлення технічної документації із землеустрою щодо встановлення (відновлення) меж земельної ділянки в натурі (на місцевості) для ведення товарного сільськогосподарського виробництва, що знаходиться в с.Фатовець

ПРОЕКТ РІШЕННЯ

Про надання дозволу на виготовлення
технічної документації із землеустрою
щодо встановлення (відновлення)
меж земельних ділянок в натурі (на місцевості)
для ведення товарного
сільськогосподарського виробництва
гр..Острижнюку М.І.

Розглянувши заяву гр.Острижнюка Миколи Івановича, жителя с.Велика Кам'янка вул.Незалежності, 25 про надання дозволу на виготовлення технічної документації із землеустрою щодо встановлення (відновлення) меж земельної ділянки в натурі (на місцевості) для ведення товарного сільськогосподарського виробництва, що знаходиться в с.Фатовець на території П'ятицької сільської ради за межами населеного пункту, керуючись ст. 12 Земельного кодексу України, п.17 розділу 10 «Перехідні положення» Земельного кодексу України, статтею 55 Закону України «Про землеустрій», ст.1, 2, Закону України «Про порядок виділення в натурі (на місцевості) земельних ділянок власникам земельних часток (паїв)» П'ятицька сільська рада

ВИРІШИЛА:

1. Дати дозвіл гр..Острижнюку Миколі Івановичу на виготовлення технічної документації із землеустрою щодо встановлення (відновлення) меж земельної ділянки в натурі (на місцевості) для ведення товарного сільськогосподарського виробництва орієнтовною площею 1,30 га, що знаходиться в с.Фатовець на території П'ятицької сільської ради Коломийського району, Івано-Франківської області

2. Рекомендувати гр. Острижнюку Миколі Івановичу заключити договір на виконання робіт із проектною організацією по виготовленню технічної документації із землеустрою щодо встановлення (відновлення) меж земельної ділянки в натурі (на місцевості) для ведення товарного сільськогосподарського виробництва.

3. Розроблену та погоджену в установленому порядку документацію представити на затвердження сесії П'ятицької сільської ради.

4. Контроль за виконанням даного рішення покласти на голову постійної комісії з питань містобудування, будівництва, земельних відносин і охорони природи Бойчук Ірину.

Голосували: За 4; Проти-_____; Утримались_____.

VI. Розгляд заяв громадян по с.Ценява.

1. Заяву гр. Боднарєнка Романа Федоровича (учасник АТО) с.Ценява, вул.Шкільна, 3 про надання дозволу на виготовлення проекту землеустрою щодо відведення земельної ділянки для будівництва та обслуговування житлового будинку, господарських будівель і споруд, орієнтовною площею 0,12 га, що знаходиться в с. Ценява по вул.Назарія Яремчука.

ПРОЕКТ РІШЕННЯ

Про надання дозволу на виготовлення проекту землеустрою щодо відведення земельної ділянки гр.Боднарєнко Р.Ф.

Розглянувши заяву Боднарєнка Романа Федоровича, жителя с.Ценява, вул. Шкільна,3, про надання дозволу на виготовлення проекту землеустрою щодо відведення земельної ділянки для будівництва та обслуговування житлового будинку, господарських будівель і споруд, орієнтовною площею 0.12 га, що знаходиться в с.Ценява, вул.Назарія Яремчука, в межах населеного пункту, керуючись ст.12,116, 118,121 Земельного кодексу України, ст.26 п. 34 Закону України «Про місцеве самоврядування в Україні», сільська рада

ВИРІШИЛА:

- 1.Дати дозвіл гр.Боднарєнко Роману Федоровичу на виготовлення проекту землеустрою щодо відведення земельної ділянки для будівництва та обслуговування житлового будинку, господарських будівель і споруд, орієнтовною площею 0.12 га, що знаходиться в с.Ценява вул.Назарія Яремчука, в межах населеного пункту, для передачі у власність.
- 2.Боднарєнко Роману Федоровичу укласти договір з проектною організацією на виготовлення проекту землеустрою щодо відведення земельної ділянки для будівництва та обслуговування житлового будинку, господарських будівель і споруд, орієнтовною площею 0.12 га, що знаходиться в с.Ценява вул.Назарія Яремчука, в межах населеного пункту.
- 3.Розроблену та погоджену в установленому порядку документацію представити на затвердження сесії П'ятицької сільської ради.
- 4.Контроль за виконанням даного рішення покласти на голову постійної комісії з питань містобудування, будівництва, земельних відносин і охорони природи І.Бойчук.

Голосували: За 4; Проти-_____; Утримались_____.

2.Заяву гр. Гонташа Дмитра Петровича (учасник АТО) с.Ценява вул.Українська,108 про надання дозволу на виготовлення проекту землеустрою щодо відведення земельної ділянки для будівництва та обслуговування житлового будинку, господарських будівель і споруд, орієнтовною площею 0.12 га, що знаходиться в с.Ценява по вул.Назарія Яремчука.

ПРОЕКТ РІШЕННЯ

Про надання дозволу на виготовлення проекту землеустрою щодо відведення земельної ділянки гр.Гонташу Д.П.

Розглянувши заяву Гонташа Дмитра Петровича, жителя с.Ценява, вул. Українська,108, про надання дозволу на виготовлення проекту землеустрою щодо відведення земельної ділянки для будівництва та обслуговування житлового будинку, господарських будівель і споруд, орієнтовною площею 0.12 га, що знаходиться в с.Ценява вул.Назарія Яремчука, в межах населеного пункту, керуючись ст.12,116, 118,121 Земельного кодексу України, ст.26 п. 34 Закону України «Про місцеве самоврядування в Україні», сільська рада

ВИРІШИЛА:

- 1.Дати дозвіл гр.Гонташу Дмитру Петровичу на виготовлення проекту землеустрою щодо відведення земельної ділянки для будівництва та обслуговування житлового будинку, господарських будівель і споруд, орієнтовною площею 0.12 га, що знаходиться в с.Ценява вул.Назарія Яремчука, в межах населеного пункту, для передачі у власність.

2.Гонташ Дмитру Петровичу укласти договір з проектною організацією на виготовлення проекту землеустрою щодо відведення земельної ділянки для будівництва та обслуговування житлового будинку, господарських будівель і споруд, орієнтовною площею 0.12 га, що знаходиться в с.Ценява вул.Назарія Яремчука, в межах населеного пункту.

3.Розроблену та погоджену в установленому порядку документацію представити на затвердження сесії П'ятицької сільської ради.

4.Контроль за виконанням даного рішення покласти на голову постійної комісії з питань містобудування, будівництва, земельних відносин і охорони природи І.Бойчук.

Голосували: За 4; Проти-_____; Утримались_____.

3.Заяву гр. Бойка Андрія Ярославовича (учасник АТО) с.Ценява вул.Зелена,42 про надання дозволу на виготовлення проекту землеустрою щодо відведення земельної ділянки для будівництва та обслуговування житлового будинку, господарських будівель і споруд, орієнтовною площею 0.12 га, що знаходиться в с.Ценява по вул.Назарія Яремчука.

ПРОЕКТ РІШЕННЯ

Про надання дозволу на виготовлення проекту землеустрою щодо відведення земельної ділянки гр.Бойко А.Я.

Розглянувши заяву Бойка Андрія Ярославовича, жителя с.Ценява, вул. Зелена,42 про надання дозволу на виготовлення проекту землеустрою щодо відведення земельної ділянки для будівництва та обслуговування житлового будинку, господарських будівель і споруд, орієнтовною площею 0.12 га, що знаходиться в с.Ценява, вул.Назарія Яремчука, в межах населеного пункту, керуючись ст.12,116, 118,121 Земельного кодексу України, ст.26 п. 34 Закону України «Про місцеве самоврядування в Україні», сільська рада

ВИРІШИЛА:

- 1.Дати дозвіл гр. Бойко Андрію Ярославовичу на виготовлення проекту землеустрою щодо відведення земельної ділянки для будівництва та обслуговування житлового будинку, господарських будівель і споруд, орієнтовною площею 0.12 га, що знаходиться в с.Ценява вул.Назарія Яремчука, в межах населеного пункту, для передачі у власність.
- 2.Бойко Андрію Ярославовичу укласти договір з проектною організацією на виготовлення проекту землеустрою щодо відведення земельної ділянки для будівництва та обслуговування житлового будинку, господарських будівель і споруд, орієнтовною площею 0.12 га, що знаходиться в с.Ценява вул.Назарія Яремчука, в межах населеного пункту.
- 3.Розроблену та погоджену в установленому порядку документацію представити на затвердження сесії П'ятицької сільської ради.
- 4.Контроль за виконанням даного рішення покласти на голову постійної комісії з питань містобудування, будівництва, земельних відносин і охорони природи І.Бойчук.

Голосували: За 4; Проти-_____; Утримались_____.

4.Заяву гр. Вакалюка Андрія Миколайовича (учасник АТО) с.Ценява вул.Гостинеш,47 про надання дозволу на виготовлення проекту землеустрою щодо відведення земельної ділянки для будівництва та обслуговування житлового будинку, господарських будівель і споруд, орієнтовною площею 0.12 га, що знаходиться в с.Ценява по вул.Назарія Яремчука.

ПРОЕКТ РІШЕННЯ

Про надання дозволу на виготовлення проекту землеустрою щодо відведення земельної ділянки гр.Вакалюку А.М.

Розглянувши заяву Вакалюка Андрія Миколайовича, жителя с.Ценява, вул.Гостинець, 47 про надання дозволу на виготовлення проекту землеустрою щодо відведення земельної ділянки для будівництва та обслуговування житлового будинку, господарських будівель і споруд, орієнтовною площею 0,12 га, що знаходиться в с.Ценява вул.Назарія Яремчука, в межах населеного пункту, керуючись ст.12,116, 118,121 Земельного кодексу України, ст.26 п. 34 Закону України «Про місцеве самоврядування в Україні», сільська рада

ВИРІШИЛА:

- 1.Дати дозвіл гр.Вакалюку Андрію Миколайовичу на виготовлення проекту землеустрою щодо відведення земельної ділянки для будівництва та обслуговування житлового будинку, господарських будівель і споруд, орієнтовною площею 0,12 га, що знаходиться в с.Ценява вул.Назарія Яремчука, в межах населеного пункту, для передачі у власність.
- 2.Вакалюку Андрію Миколайовичу укласти договір з проектною організацією на виготовлення проекту землеустрою щодо відведення земельної ділянки для будівництва та обслуговування житлового будинку, господарських будівель і споруд, орієнтовною площею 0,12 га, що знаходиться в с.Ценява вул.Назарія Яремчука, в межах населеного пункту.
- 3.Розроблену та погоджену в установленому порядку документацію представити на затвердження сесії П'ятицької сільської ради.
- 4.Контроль за виконанням даного рішення покласти на голову постійної комісії з питань містобудування, будівництва, земельних відносин і охорони природи І.Бойчук.

Голосували: За 4; Проти-_____; Утримались_____.

5.Заяву гр.Горана Миколи Миколайовича (учасник АТО) с.Ценява вул.Зелена, 42 про надання дозволу на виготовлення проекту землеустрою щодо відведення земельної ділянки для будівництва та обслуговування житлового будинку, господарських будівель і споруд, орієнтовною площею 0,12 га, що знаходиться в с.Ценява по вул.Назарія Яремчука.

ПРОЕКТ РІШЕННЯ

Про надання дозволу на виготовлення проекту землеустрою щодо відведення земельної ділянки гр.Горану М.М.

Розглянувши заяву Горана Миколи Миколайовича жителя с.Ценява, вул.Гостинець, 22 про надання дозволу на виготовлення проекту землеустрою щодо відведення земельної ділянки для будівництва та обслуговування житлового будинку, господарських будівель і споруд, орієнтовною площею 0,12 га, що знаходиться в с.Ценява вул.Назарія Яремчука, в межах населеного пункту, керуючись ст.12,116, 118,121 Земельного кодексу України, ст.26 п. 34 Закону України «Про місцеве самоврядування в Україні», сільська рада

ВИРІШИЛА:

- 1.Дати дозвіл гр.Горану Миколі Миколайовичу на виготовлення проекту землеустрою щодо відведення земельної ділянки для будівництва та обслуговування житлового будинку, господарських будівель і споруд, орієнтовною площею 0,12 га, що знаходиться в с.Ценява вул.Назарія Яремчука, в межах населеного пункту, для передачі у власність.

2.Бойко Андрію Ярославовичу укласти договір з проектною організацією на виготовлення проекту землеустрою щодо відведення земельної ділянки для будівництва та обслуговування житлового будинку, господарських будівель і споруд, орієнтовною площею 0,12 га, що знаходиться в с.Ценява вул.Назарія Яремчука, в межах населеного пункту.

3.Розроблену та погоджену в установленому порядку документацію представити на затвердження сесії П'ятицької сільської ради.

4.Контроль за виконанням даного рішення покласти на голову постійної комісії з питань містобудування, будівництва, земельних відносин і охорони природи І.Бойчук.

Голосували: За 4; Проти-_____; Утримались_____.

6.Заяву гр.Сеньків Віталія Петровича (учасник АТО) с.Ценява вул.Зелена, 55 про надання дозволу на виготовлення проекту землеустрою щодо відведення земельної ділянки для будівництва та обслуговування житлового будинку, господарських будівель і споруд, орієнтовною площею 0,12 га, що знаходиться в с.Ценява по вул.Назарія Яремчука.

ПРОЕКТ РІШЕННЯ

Про надання дозволу на виготовлення проекту землеустрою щодо відведення земельної ділянки гр.Сеньків В.П.

Розглянувши заяву Сеньків Віталія Петровича жителя с.Ценява, вул.Зелена, 55 про надання дозволу на виготовлення проекту землеустрою щодо відведення земельної ділянки для будівництва та обслуговування житлового будинку, господарських будівель і споруд, орієнтовною площею 0,12 га, що знаходиться в с.Ценява вул.Назарія Яремчука, в межах населеного пункту, керуючись ст.12,116, 118,121 Земельного кодексу України, ст.26 п. 34 Закону України «Про місцеве самоврядування в Україні», сільська рада

ВИРІШИЛА:

1.Дати дозвіл гр.Сеньків Віталію Петровичу на виготовлення проекту землеустрою щодо відведення земельної ділянки для будівництва та обслуговування житлового будинку, господарських будівель і споруд, орієнтовною площею 0,12 га, що знаходиться в с.Ценява вул.Назарія Яремчука, в межах населеного пункту, для передачі у власність.

2.Сеньків Віталію Петровичу укласти договір з проектною організацією на виготовлення проекту землеустрою щодо відведення земельної ділянки для будівництва та обслуговування житлового будинку, господарських будівель і споруд, орієнтовною площею 0,12 га, що знаходиться в с.Ценява вул.Назарія Яремчука, в межах населеного пункту.

3.Розроблену та погоджену в установленому порядку документацію представити на затвердження сесії П'ятицької сільської ради.

4.Контроль за виконанням даного рішення покласти на голову постійної комісії з питань містобудування, будівництва, земельних відносин і охорони природи І.Бойчук.

Голосували: За 4; Проти-_____; Утримались_____.

7.Заяву гр.Москалюка Івана Івановича (учасник АТО) с.Хом'яківка вул.Шевченка, 17 про надання дозволу на виготовлення проекту землеустрою щодо відведення земельної ділянки для будівництва та обслуговування житлового будинку, господарських будівель і споруд, орієнтовною площею 0,12 га, що знаходиться в с.Ценява по вул.Назарія Яремчука.

ПРОЕКТ РІШЕННЯ

Про надання дозволу на виготовлення проекту землеустрою щодо відведення земельної ділянки гр. Москалюку І.І.

Розглянувши заяву Москалюка Івана Івановича, жителя с.Хом'яківка, вул. Шевченка,17, про надання дозволу на виготовлення проекту землеустрою щодо відведення земельної ділянки для будівництва та обслуговування житлового будинку, господарських будівель і споруд, орієнтовною площею 0,12 га, що знаходиться в с.Ценява, вул.Назарія Яремчука, в межах населеного пункту, керуючись ст.12,116, 118,121 Земельного кодексу України, ст.26 п. 34 Закону України «Про місцеве самоврядування в Україні», сільська рада

ВИРІШИЛА:

- 1.Дати дозвіл гр. Москалюку Івану Івановичу на виготовлення проекту землеустрою щодо відведення земельної ділянки для будівництва та обслуговування житлового будинку, господарських будівель і споруд, орієнтовною площею 0,12 га, що знаходиться в с.Ценява вул.Назарія Яремчука, в межах населеного пункту, для передачі у власність.
- 2.Москалюку Івану Івановичу укласти договір з проектною організацією на виготовлення проекту землеустрою щодо відведення земельної ділянки для будівництва та обслуговування житлового будинку, господарських будівель і споруд, орієнтовною площею 0,12 га, що знаходиться в с.Ценява вул.Назарія Яремчука, в межах населеного пункту.
- 3.Розроблену та погоджену в установленому порядку документацію представити на затвердження сесії П'ятицької сільської ради.
- 4.Контроль за виконанням даного рішення покласти на голову постійної комісії з питань містобудування, будівництва, земельних відносин і охорони природи І.Бойчук.

Голосували: За 4; Проти-_____; Утримались_____.

8.Заяву гр.Чаваги Ярослава Степановича (учасник АТО) с.Ценява вул.Нова,2 про надання дозволу на виготовлення проекту землеустрою щодо відведення земельної ділянки для будівництва та обслуговування житлового будинку, господарських будівель і споруд орієнтовною площею 0,12 га, що знаходиться в с.Ценява по вул.Назарія Яремчука.

ПРОЕКТ РІШЕННЯ

Про надання дозволу на виготовлення проекту землеустрою щодо відведення земельної ділянки гр.Чавазі Я.С.

Розглянувши заяву Чаваги Ярослава Степановича, жителя с.Ценява, вул. Нова,2 про надання дозволу на виготовлення проекту землеустрою щодо відведення земельної ділянки для будівництва та обслуговування житлового будинку, господарських будівель і споруд, орієнтовною площею 0,12 га, що знаходиться в с.Ценява, вул.Назарія Яремчука, в межах населеного пункту, керуючись ст.12,116, 118,121 Земельного кодексу України, ст.26 п. 34 Закону України «Про місцеве самоврядування в Україні», сільська рада

ВИРІШИЛА:

- 1.Дати дозвіл гр. Чавазі Ярославу Степановичу на виготовлення проекту землеустрою щодо відведення земельної ділянки для будівництва та обслуговування житлового будинку, господарських будівель і споруд, орієнтовною площею 0,12 га, що знаходиться в с.Ценява вул.Назарія Яремчука, в межах населеного пункту, для передачі у власність.
- 2.Чавазі Ярославу Степановичу укласти договір з проектною організацією на виготовлення проекту землеустрою щодо відведення земельної ділянки для будівництва та обслуговування житлового будинку, господарських будівель і споруд, орієнтовною

площею 0,12 га, що знаходиться в с.Ценява вул.Назарія Яремчука, в межах населеного пункту.

3.Розроблену та погоджену в установленому порядку документацію представити на затвердження сесії П'ятицької сільської ради.

4.Контроль за виконанням даного рішення покласти на голову постійної комісії з питань містобудування, будівництва, земельних відносин і охорони природи І.Бойчук.

Голосували: За 4; Проти-_____; Утримались_____.

9.Заяву гр. Атаманюка Андрія Михайловича (учасник АТО) с.Ценява вул.Нова,2 про надання дозволу на виготовлення проекту землеустрою щодо відведення земельної ділянки для будівництва та обслуговування житлового будинку, господарських будівель і споруд орієнтовною площею 0,12 га, що знаходиться в с.Ценява по вул.Назарія Яремчука.

ПРОЕКТ РІШЕННЯ

Про надання дозволу на виготовлення проекту землеустрою щодо відведення земельної ділянки гр.Атаманюку А.М.

Розглянувши заяву Атаманюка Андрія Михайловича, жителя с.Мамалига про надання дозволу на виготовлення проекту землеустрою щодо відведення земельної ділянки для будівництва та обслуговування житлового будинку, господарських будівель і споруд, орієнтовною площею 0,12 га, що знаходиться в с.Ценява, вул.Назарія Яремчука, в межах населеного пункту, керуючись ст.12,116, 118,121 Земельного кодексу України, ст.26 п. 34 Закону України «Про місцеве самоврядування в Україні», сільська рада

ВИРІШИЛА:

- 1.Дати дозвіл гр. Атаманюку Андрію Михайловичу на виготовлення проекту землеустрою щодо відведення земельної ділянки для будівництва та обслуговування житлового будинку, господарських будівель і споруд, орієнтовною площею 0,12 га, що знаходиться в с.Ценява вул.Назарія Яремчука, в межах населеного пункту, для передачі у власність.
- 2.Атаманюку Андрію Михайловичу укласти договір з проектною організацією на виготовлення проекту землеустрою щодо відведення земельної ділянки для будівництва та обслуговування житлового будинку, господарських будівель і споруд, орієнтовною площею 0,12 га, що знаходиться в с.Ценява вул.Назарія Яремчука, в межах населеного пункту.
- 3.Розроблену та погоджену в установленому порядку документацію представити на затвердження сесії П'ятицької сільської ради.
- 4.Контроль за виконанням даного рішення покласти на голову постійної комісії з питань містобудування, будівництва, земельних відносин і охорони природи І.Бойчук.

Голосували: За 4; Проти-_____; Утримались_____.

10.Заяву гр. Качура Тараса Тарасовича (учасник АТО) с.Ценява вул.Івана Франка,9 про надання дозволу на виготовлення проекту землеустрою щодо відведення земельної ділянки для будівництва та обслуговування житлового будинку, господарських будівель і споруд орієнтовною площею 0,12 га, що знаходиться в с.Ценява по вул.Назарія Яремчука.

ПРОЕКТ РІШЕННЯ

Про надання дозволу на виготовлення проекту землеустрою щодо відведення земельної ділянки гр.Качур Т.Т.

Розглянувши заяву Качура Тараса Тарасовича, жителя с.Ценява вул.Івана Франка,9 про надання дозволу на виготовлення проекту землеустрою щодо відведення земельної ділянки для будівництва та обслуговування житлового будинку, господарських будівель і споруд, орієнтовною площею 0,12 га, що знаходиться в с.Ценява, вул.Назарія Яремчука, в межах населеного пункту, керуючись ст.12,116, 118,121 Земельного кодексу України, ст.26 п. 34 Закону України «Про місцеве самоврядування в Україні», сільська рада

ВИРІШИЛА:

- 1.Дати дозвіл гр.Качуру Тарасу Тарасовичу на виготовлення проекту землеустрою щодо відведення земельної ділянки для будівництва та обслуговування житлового будинку, господарських будівель і споруд, орієнтовною площею 0,12 га, що знаходиться в с.Ценява вул.Назарія Яремчука, в межах населеного пункту, для передачі у власність.
- 2.Качуру Тарасу Тарасовичу укласти договір з проектною організацією на виготовлення проекту землеустрою щодо відведення земельної ділянки для будівництва та обслуговування житлового будинку, господарських будівель і споруд, орієнтовною площею 0,12 га, що знаходиться в с.Ценява вул.Назарія Яремчука, в межах населеного пункту.
- 3.Розроблену та погоджену в установленому порядку документацію представити на затвердження сесії П'ятицької сільської ради.
- 4.Контроль за виконанням даного рішення покласти на голову постійної комісії з питань містобудування, будівництва, земельних відносин і охорони природи І.Бойчук.

Голосували: За 4; Проти-_____ ; Утримались _____.

11.Заяву Кобилицької Надії Василівни, жительки с.Ценява вул.Гостинець,6 про затвердження технічної документації із землеустрою щодо встановлення (відновлення) меж земельної ділянки в натурі (на місцевості) для будівництва і обслуговування житлового будинку, господарських будівель і споруд, площею 0,2500 га, кадастровий номер 2623288201:01:004:0138, що знаходиться в с. Ценява, по вул. Гостинець,6 для передачі у власність.

ПРОЕКТ РІШЕННЯ

**Про затвердження технічної документації
із землеустрою щодо встановлення (відновлення)
меж земельної ділянки в натурі (на місцевості)
гр.Кобилицькій Н.В.**

Розглянувши заяву Кобилицької Надії Василівни, жительки с. Ценява вул.Гостинець,6 про затвердження технічної документації із землеустрою щодо встановлення (відновлення) меж земельної ділянки в натурі (на місцевості) для будівництва і обслуговування житлового будинку, господарських будівель і споруд, площею 0,2500 га, що знаходиться в с. Ценява, по вул. Гостинець,6, в межах населеного пункту, керуючись ст.12, 116, 118, 121 Земельного кодексу України, ст.26 п. 34 Закону України «Про місцеве самоврядування в Україні», сільська рада

ВИРІШИЛА:

- 1.Затвердити гр. Кобилицькій Надії Василівні технічну документацію із землеустрою щодо встановлення (відновлення) для меж земельної ділянки в натурі (на місцевості) для будівництва і обслуговування житлового будинку, господарських будівель і споруд, площею 0,2500 га, що знаходиться в с.Ценява по вул.Гостинець,6, в межах населеного пункту, кадастровий номер 2623288201:01:004:0138
- 2.Передати у власність гр. Кобилицькій Надії Василівні земельну ділянку для будівництва і обслуговування житлового будинку, господарських будівель і споруд, площею 0,2500

га, що знаходиться в с.Ценява по вул.Гостинець,6, в межах населеного пункту, кадастровий номер 2623288201:01:004:0138

- 3.Зареєструвати гр. Кобилицькій Надії Василівні право власності на дану земельну ділянку у відповідних органах згідно чинного законодавства
- 4.Спеціалісту І категорії-землевпоряднику П'ятицької сільської ради О. Онуфрієвій внести зміни в земельно-облікові документи
- 5.Контроль за виконанням даного рішення покласти на голову постійної комісії з питань містобудування, будівництва, земельних відносин і охорони природи І.Бойчук.

Голосували: За 4; Проти-_____ ; Утримались _____.

12.Заяву Вербішука Василя Богдановича, жителя с.Ценява вул.Стефаника,2 про затвердження технічної документації із землеустрою щодо встановлення (відновлення) меж земельної ділянки в натурі (на місцевості) для будівництва і обслуговування житлового будинку, господарських будівель і споруд, площею 0,2500 га, кадастровий номер 2623288201:01:003:0102, що знаходиться в с. Ценява, по вул. Стефаника,2 для передачі у власність.

ПРОЕКТ РІШЕННЯ

**Про затвердження технічної документації
із землеустрою щодо встановлення (відновлення)
меж земельної ділянки в натурі (на місцевості)
гр.Вербішуку В.Б.**

Розглянувши заяву Вербішука Василя Богдановича, жителя с. Ценява вул. Стефаника,2 про затвердження технічної документації із землеустрою щодо встановлення (відновлення) меж земельної ділянки в натурі (на місцевості) для будівництва і обслуговування житлового будинку, господарських будівель і споруд, площею 0,2500 га, що знаходиться в с. Ценява, по вул. Стефаника,2 в межах населеного пункту, керуючись ст.12, 116, 118, 121 Земельного кодексу України, ст.26 п. 34 Закону України «Про місцеве самоврядування в Україні», сільська рада

ВИРІШИЛА:

- 1.Затвердити гр. Вербішуку Василю Богдановичу технічну документацію із землеустрою щодо встановлення (відновлення) для меж земельної ділянки в натурі (на місцевості) для будівництва і обслуговування житлового будинку, господарських будівель і споруд, площею 0,2500 га, що знаходиться в с.Ценява по вул. Стефаника,2 в межах населеного пункту, кадастровий номер 2623288201:01:003:0102
- 2.Передати у власність гр. Вербішуку Василю Богдановичу земельну ділянку для будівництва і обслуговування житлового будинку, господарських будівель і споруд, площею 0,2500 га, що знаходиться в с.Ценява по вул. Стефаника,2 в межах населеного пункту, кадастровий номер 2623288201:01:003:0102
- 3.Зареєструвати гр. Вербішуку Василю Богдановичу право власності на дану земельну ділянку у відповідних органах згідно чинного законодавства.
- 4.Спеціалісту І категорії-землевпоряднику П'ятицької сільської ради О. Онуфрієвій внести зміни в земельно-облікові документи
- 5.Контроль за виконанням даного рішення покласти на голову постійної комісії з питань містобудування, будівництва, земельних відносин і охорони природи І.Бойчук.

Голосували: За 4; Проти-_____ ; Утримались _____.

13.Заяву Вербішука Василя Богдановича, жителя с.Ценява вул.Стефаника,2 про затвердження технічної документації із землеустрою щодо встановлення (відновлення) меж земельної ділянки в натурі (на місцевості) для ведення особистого селянського

господарства , площею 0,1588 га, кадастровий номер 2623288201:01:003:0103, що знаходиться в с. Ценява, по вул. Стефаника для перелачу в власність.

ПРОЕКТ РІШЕННЯ

Про затвердження технічної документації
із землеустрою щодо встановлення (відновлення)
меж земельної ділянки в натурі (на місцевості)
гр.Вербішуку В.Б.

Розглянувши заяву Вербішука Василя Богдановича , жителя с. Ценява вул. Стефаника,2 про затвердження технічної документації із землеустрою щодо встановлення (відновлення) меж земельної ділянки в натурі (на місцевості) для ведення особистого селянського господарства , площею 0,1588 га, що знаходиться в с. Ценява, по вул. Стефаника в межах населеного пункту, керуючись ст.12, 116, 118, 121 Земельного кодексу України, ст.26 п. 34 Закону України «Про місцеве самоврядування в Україні», сільська рада

ВІРІШИЛА:

- 1.Затвердити гр. Вербішуку Василю Богдановичу технічну документацію із землеустрою щодо встановлення (відновлення) для меж земельної ділянки в натурі (на місцевості) для ведення особистого селянського господарства , площею 0,1588 га що знаходиться в с.Ценява по вул. Стефаника в межах населеного пункту, кадастровий номер **2623288201:01:003:0103**.
- 2.Передати у власність гр. Вербішуку Василю Богдановичу земельну ділянку для ведення особистого селянського господарства , площею 0,1588 га, що знаходиться в с.Ценява по вул. Стефаника в межах населеного пункту, кадастровий номер **2623288201:01:003:0103**.
- 3.Зареєструвати гр. Вербішуку Василю Богдановичу право власності на дану земельну ділянку у відповідних органах згідно чинного законодавства.
- 4.Спеціалісту I категорії-землевпоряднику П'ятицької сільської ради О. Онуфрієвій внести зміни в земельно-облікові документи.
- 5.Контроль за виконанням даного рішення покласти на голову постійної комісії з питань містобудування, будівництва, земельних відносин і охорони природи І.Бойчук.


Голосували: За 4; Проти- _____; Утримались _____.


Проекти рішень винести на затвердження сесії сільської ради


Голова комісії

 / І. Байда /

Члени комісії:

 / Д. Гондариш /

 / В. Власов /

 / Гербішук М. В. /

 / _____ /

 / _____ /