

П'ятицька сільська рада
Восьме демократичне скликання
XI сесія(II пленарне засідання)
14 грудня 2021 року

Результати відкритого поіменного голосування з питання

Затвердити **гр. Червінському Мирославу Васильовичу** проект землеустрою щодо зміни цільового призначення земельної ділянки із земель запасу (16:00) на землі для сінокошіння та випасання худоби (01.08) площею **0,4578 га**, кадастровий номер **2623287600:02:001:1003**, що розташована в с. Турка.

Передати в оренду **гр. Червінському Мирославу Васильовичу** земельну ділянку для сінокошіння та випасання худоби (01.08) площею **0,4578 га**, кадастровий номер **2623287600:02:001:100309**, що розташована в с. Турка, **терміном на 15 (п'ятнадцять) років**.

Встановити орендну плату в розмірі **5% (п'ять відсотків)** від нормативної грошової оцінки земельної ділянки.

Затвердити **гр. Червінському Мирославу Васильовичу** проект землеустрою щодо зміни цільового призначення земельної ділянки із земель запасу (16:00) на землі для сінокошіння та випасання худоби (01.08) площею **0,5373 га**, кадастровий номер **2623287600:02:005:1003**, що розташована в с. Турка.

Передати в оренду **гр. Червінському Мирославу Васильовичу** земельну ділянку для сінокошіння та випасання худоби (01.08) площею **0,5373 га**, кадастровий номер **2623287600:02:005:1003**, що розташована в ур. «Баня» с. Турка, **терміном на 15 (п'ятнадцять) років**.

Встановити орендну плату в розмірі **5% (п'ять відсотків)** від нормативної грошової оцінки земельної ділянки

Всього обрано депутатів	22	Голосували «ЗА»	15
Зареєстровано до участі в сесії	15	Голосували «ПРОТИ»	—
Не брали участі в голосуванні	7	Голосували «УТРИМАВСЯ»	1

№ п/п	Прізвище, власне ім'я (усі власні імена), по батькові (за наявності) обраного депутата	Результати голосування			Примітка (відсутній, не голосував)
		«за»	«проти»	«утрим»	
1	Адамський Мирослав Йосипович				✓
2	Андрійшин Михайло Володимирович				✓
3	Біланюк Володимир Петрович	✓			
4	Бойчук Ірина Михайлівна	✓			
5	Височанська Людмила Йосипівна				✓
6	Вишиванюк Михайло Володимирович	✓			
7	Гнатишин Наталія Григорівна			✓	
8	Дадак Володимир Дмитрович	✓			
9	Калун Людмила Миколаївна	✓			
10	Козоріз Тетяна Іванівна	✓			
11	Колодюк Оксана Степанівна				✓
12	Костишин Андрій Ярославович	✓			
13	Марціновський Микола Михайлович	✓			
14	Медведюк Василь Дмитрович	✓			
15	Носович Віталій Вікторович	✓			
16	Тепчук Ігор Ігорович				✓
17	Тепчук Михайло Петрович	✓			
18	Томашук Надія Володимирівна	✓			
19	Томенчук Олег Васильович	✓			
20	Тонюк Любомир Васильович	✓			
21	Червінський Мирослав Васильович				✓
22	Чередарчук Наталія Богданівна				✓
23	Гайдейчук Петро Петрович	✓			

Томенчук О.В.
Калун Л.М.
Козоріз Т.І.

Іл'ядицька сільська рада
Восьме демократичне скликання
XI сесія(II пленарне засідання)

14 грудня 2021 року

Результати відкритого поіменного голосування з питання

Затвердити гр. Палій Галині Василівні технічну документацію із землеустрою щодо встановлення (відновлення) меж земельної ділянки в натурі (на місцевості) для будівництва і обслуговування житлового будинку, господарських будівель і споруд площею **0,2500 га** що знаходиться в с. Мала Кам'янка по вул. Василя Стефаника кадастровий номер **2623283701:01:002:0114** в межах населеного пункту.

Затвердити гр. Палій Галині Василівні технічну документацію із землеустрою щодо встановлення (відновлення) меж земельної ділянки в натурі (на місцевості) для ведення особистого селянського господарства площею **0,2120 га** що знаходиться в с. Мала Кам'янка по вул. Василя Стефаника кадастровий номер **2623283701:01:002:0113** в межах населеного пункту

Всього обрано депутатів	22	Голосувати «ЗА»	<u>14</u>
Зареєстровано до участі в сесії	<u>16</u>	Голосувати «ПРОТИ»	—
Не брали участі в голосуванні	<u>6</u>	Голосували «УТРИМАВСЯ»	—

№ п/п	Прізвище, власне ім'я (усі власні імена), по батькові (за наявності) обраного депутата	Результати голосування			Примітка (відсутній, не голосував)
		«за»	«проти»	«утрим»	
1	Адамський Мирослав Йосипович				✓
2	Андріїшин Михайло Володимирович				✓
3	Біланюк Володимир Петрович	✓			
4	Бойчук Ірина Михайлівна	✓			
5	Височанська Людмила Йосипівна				✓
6	Вишиванюк Михайло Володимирович	✓			
7	Гнатишин Наталія Григорівна	✓			
8	Дадак Володимир Дмитрович	✓			
9	Калун Людмила Миколаївна	✓			
10	Козоріз Тетяна Іванівна	✓			
11	Колодюк Оксана Степанівна				✓
12	Костишин Андрій Ярославович	✓			
13	Марціновський Микола Михайлович	✓			
14	Медведюк Василь Дмитрович	✓			
15	Носович Віталій Вікторович	✓			
16	Тепчук Ігор Ігорович				✓
17	Тепчук Михайло Петрович	✓			
18	Томашук Надія Володимирівна	✓			
19	Томенчук Олег Васильович	✓			
20	Тонюк Любомир Васильович	✓			
21	Червінський Мирослав Васильович	✓			
22	Чередарчук Наталія Богданівна				✓
23	Гайдейчук Петро Петрович	✓			

Томенчук О.В.

Калун Л.М.

Козоріз Т.І.

П'ятицька сільська рада
Восьме демократичне скликання
XI сесія(II пленарне засідання)

14 грудня 2021 року

Результати відкритого поіменного голосування з питання

Затвердити АТ «Прикарпаттяобленерго» проект землеустрою щодо відведення земельної ділянки для розміщення, будівництва, експлуатації та обслуговування будівель і споруд об'єктів передачі електричної енергії площею 0,0019 га що розташована на території П'ятицької сільської ради у межах населеного пункту с. Турка, вул. Мельничука з кадастровим номером 2623287601:01:002:0167.
 Змінити цільове призначення земельної ділянки із земель запасу (16.00) на землі для розміщення, будівництва, експлуатації та обслуговування будівель і споруд об'єктів передачі електричної енергії (14.02) площею 0,0019га комунальної власності П'ятицької сільської ради, з кадастровим номером 2623287601:01:002:0167.

Передати АТ «Прикарпаттяобленерго» в користування (оренду) земельну ділянку площею 0,0019 га з кадастровим номером 2623287601:01:002:0167, що розташована на території П'ятицької сільської ради по вул. Мельничука у межах населеного пункту с. Турка терміном на **49 років**.

Встановити орендну плату за користування земельною ділянкою у розмірі 10 % від нормативно грошової оцінки земельної ділянки

Всього обрано депутатів	22	Голосували «ЗА»	14
Зареєстровано до участі в сесії	16	Голосували «ПРОТИ»	—
Не брали участі в голосуванні	6	Голосували «УТРИМАВСЯ»	—

№ п/п	Прізвище, власне ім'я (усі власні імена), по батькові (за наявності) обраного депутата	Результати голосування			Примітка (відсутній, не голосував)
		«за»	«проти»	«утрим»	
1	Адамський Мирослав Йосипович				✓
2	Андрішин Михайло Володимирович				✓
3	Біланюк Володимир Петрович	✓			
4	Бойчук Ірина Михайлівна	✓			
5	Височанська Людмила Йосипівна				✓
6	Вишиванюк Михайло Володимирович	✓			
7	Гнатишин Наталія Григорівна	✓			
8	Дадак Володимир Дмитрович	✓			
9	Калун Людмила Миколаївна	✓			
10	Козоріз Тетяна Іванівна	✓			
11	Колодюк Оксана Степанівна				✓
12	Костишин Андрій Ярославович	✓			
13	Марціновський Микола Михайлович	✓			
14	Медведюк Василь Дмитрович	✓			
15	Носович Віталій Вікторович	✓			
16	Тепчук Ігор Ігорович				✓
17	Тепчук Михайло Петрович	✓			
18	Томашук Надія Володимирівна	✓			
19	Томенчук Олег Васильович	✓			
20	Тонюк Любомир Васильович	✓			
21	Червінський Мирослав Васильович	✓			
22	Чередарчук Наталія Богданівна				✓
23	Гайдейчук Петро Петрович	✓			

Томенчук О.В.




Калун Л.М.

Козоріз Т.І.

П'ядицька сільська рада
Восьме демократичне скликання
XI сесія(II пленарне засідання)
14 грудня 2021 року

Результати відкритого поіменного голосування з нитання

Затвердити АТ «Прикарпаттяобленерго» проект землеустрою щодо відведення земельної ділянки для розміщення, будівництва, експлуатації та обслуговування будівель і споруд об'єктів передачі електричної енергії площею 0,0040 га що розташована на території П'ядицької сільської ради у межах населеного пункту с. Турка, вул. Українська з кадастровим номером 2623287601:01:002:0168.					
Змінити цільове призначення земельної ділянки із земель запасу (16.00) на землі для розміщення, будівництва, експлуатації та обслуговування будівель і споруд об'єктів передачі електричної енергії (14.02) площею 0,0040га комунальної власності П'ядицької сільської ради, з кадастровим номером 2623287601:01:002:0168.					
Передати АТ «Прикарпаттяобленерго» в користування (оренду) земельну ділянку площею 0,0040 га з кадастровим номером 2623287601:01:002:0168, що розташована на території П'ядицької сільської ради по вул. Українська у межах населеного пункту с. Турка терміном на 49 років .					
Встановити орендну плату за користування земельною ділянкою у розмірі 10 % від нормативно грошової оцінки земельної ділянки					
Всього обрано депутатів		22	Голосували «ЗА»		14
Зареєстровано до участі в сесії		16	Голосували «ПРОТИ»		—
Не брали участі в голосуванні		6	Голосували «УТРИМАВСЯ»		—
№ п/п	Прізвище, власне ім'я (усі власні імена), по батькові (за наявності) обраного депутата	Результати голосування			Примітка (відсутній, не голосував)
		«за»	«проти»	«утрим»	
1	Адамський Мирослав Йосипович				✓
2	Андрійшин Михайло Володимирович				✓
3	Біланюк Володимир Петрович	✓			
4	Бойчук Ірина Михайлівна	✓			
5	Височанська Людмила Йосипівна				✓
6	Вишиванюк Михайло Володимирович	✓			
7	Гнатишин Наталія Григорівна	✓			
8	Дадак Володимир Дмитрович	✓			
9	Калун Людмила Миколаївна	✓			
10	Козоріз Тетяна Іванівна	✓			
11	Колодюк Оксана Степанівна				✓
12	Костишин Андрій Ярославович	✓			
13	Марціновський Микола Михайлович	✓			
14	Медведюк Василь Дмитрович	✓			
15	Носович Віталій Вікторович	✓			
16	Тепчук Ігор Ігорович				✓
17	Тепчук Михайло Петрович	✓			
18	Томащук Надія Володимирівна	✓			
19	Томенчук Олег Васильович	✓			
20	Тонюк Любомир Васильович	✓			
21	Червінський Мирослав Васильович	✓			
22	Чередарчук Наталія Богданівна				✓
23	Гайдейчук Петро Петрович	✓			

 Томенчук О.В.
 Калун Л.М.
 Козоріз Т.І.

П'ядицька сільська рада
Восьме демократичне скликання
XI сесія (II пленарне засідання)
17 грудня 2021 року

Результати відкритого поіменного голосування з питання

Затвердити АТ «Прикарпаттяобленерго» проект землеустрою щодо відведення земельної ділянки для розміщення, будівництва, експлуатації та обслуговування будівель і споруд об'єктів передачі електричної енергії (для будівництва та обслуговування енергооб'єкту КТП-198), площею **0,0025 га**, що розташована на території П'ядицької сільської ради у межах населеного пункту с. Ценява по вул. Шевченка, з кадастровим номером **2623288201:01:004:0141**.

Змінити цільове призначення земельної ділянки із земель запасу (**16.00**) на землі для розміщення, будівництва, експлуатації та обслуговування будівель і споруд об'єктів передачі електричної енергії (**14.02**), площею **0,0025 га** комунальної власності П'ядицької сільської ради, з кадастровим номером **2623288201:01:004:0141**.

Передати АТ «Прикарпаттяобленерго» в користування (оренду) земельну ділянку площею **0,0025 га** з кадастровим номером **2623288201:01:004:0141**, що розташована на території П'ядицької сільської ради у межах населеного пункту с. Ценява по вул. Шевченка, терміном на **49 років**.

Встановити орендну плату за користування земельною ділянкою у розмірі **10%** від нормативно грошової оцінки земельної ділянки

Всього обрано депутатів	22	Голосували «ЗА»	17
Зареєстровано до участі в сесії	16	Голосували «ПРОТИ»	—
Не брали участі в голосуванні	6	Голосували «УТРИМАВСЯ»	—




№ п/п	Прізвище, власне ім'я (усі власні імена), по батькові (за наявності) обраного депутата	Результати голосування			Примітка (відсутній, не голосував)
		«за»	«проти»	«утрим»	
1	Адамський Мирослав Йосипович				✓
2	Андрійшин Михайло Володимирович				✓
3	Біланюк Володимир Петрович	✓			
4	Бойчук Ірина Михайлівна	✓			
5	Височанська Людмила Йосипівна				✓
6	Вишиваюк Михайло Володимирович	✓			
7	Гнатишин Наталія Григорівна	✓			
8	Дадак Володимир Дмитрович	✓			
9	Калун Людмила Миколаївна	✓			
10	Козоріз Тетяна Іванівна	✓			
11	Колодюк Оксана Степанівна				✓
12	Костишин Андрій Ярославович	✓			
13	Марціновський Микола Михайлович	✓			
14	Медведюк Василь Дмитрович	✓			
15	Носович Віталій Вікторович	✓			
16	Тепчук Ігор Ігорович				✓
17	Тепчук Михайло Петрович	✓			
18	Томашук Надія Володимирівна	✓			
19	Томенчук Олег Васильович	✓			
20	Тошок Любомир Васильович	✓			
21	Червінський Мирослав Васильович	✓			
22	Чередарчук Наталія Богданівна				✓
23	Гайдейчук Петро Петрович	✓			

Томенчук О.В.
Калун Л.М.
Козоріз Т.І.

П'ятицька сільська рада
Восьме демократичне скликання
XI сесія(II пленарне засідання)
14 грудня 2021 року

Результати відкритого поіменного голосування з питання

Затвердити АТ «Прикарпаттяобленерго» проект землеустрою щодо відведення земельної ділянки для розміщення, будівництва, експлуатації та обслуговування будівель і споруд об'єктів передачі електричної енергії (для будівництва та обслуговування енергооб'єкту КТП-113), площею 0,0027 га , що розташована на території П'ятицької сільської ради за межами населеного пункту с.Ценява по вул. Зелена, з кадастровим номером 2623288200:02:003:0697 .					
Змінити цільове призначення земельної ділянки із земель запасу (16.00) на землі для розміщення, будівництва, експлуатації та обслуговування будівель і споруд об'єктів передачі електричної енергії (14.02) площею 0,0027га комунальної власності П'ятицької сільської ради, з кадастровим номером 2623288200:02:003:0697 .					
Передати АТ «Прикарпаттяобленерго» в користування (оренду) земельну ділянку площею 0,0027 га з кадастровим номером 2623288200:02:003:0697 , що розташована на території П'ятицької сільської ради, за межами населеного пункту с. Ценява, терміном на 49 років .					
Встановити орендну плату за користування земельною ділянкою у розмірі 10% від нормативно грошової оцінки земельної ділянки					
Всього обрано депутатів		22	Голосували «ЗА»		14
Зареєстровано до участі в сесії		16	Голосували «ПРОТИ»		—
Не брали участі в голосуванні		6	Голосували «УТРИМАВСЯ»		—
№ п/п	Прізвище, власне ім'я (усі власні імена), по батькові (за наявності) обраного депутата	Результати голосування			Примітка (відсутній, не голосував)
		«за»	«проти»	«утрим»	
1	Адамський Мирослав Йосипович				✓
2	Андріішин Михайло Володимирович				✓
3	Білапюк Володимир Петрович	✓			
4	Бойчук Ірина Михайлівна	✓			
5	Височанська Людмила Йосипівна				✓
6	Вишиванюк Михайло Володимирович	✓			
7	Гпатишин Наталія Григорівна	✓			
8	Дадак Володимир Дмитрович	✓			
9	Калун Людмила Миколаївна	✓			
10	Козоріз Тетяна Іванівна	✓			
11	Колодюк Оксана Степанівна				✓
12	Костишин Андрій Ярославович	✓			
13	Марціновський Микола Михайлович	✓			
14	Медведюк Василь Дмитрович	✓			
15	Носович Віталій Вікторович	✓			
16	Тепчук Ігор Ігорович				✓
17	Тепчук Михайло Петрович	✓			
18	Томащук Надія Володимирівна	✓			
19	Томенчук Олег Васильович	✓			
20	Тошок Любомир Васильович	✓			
21	Червінський Мирослав Васильович	✓			
22	Чередарчук Наталія Богданівна				✓
23	Гайдейчук Петро Петрович	✓			

 Томенчук О.В.
 Калун Л.М.
 Козоріз Т.І.

П'ядицька сільська рада
Восьме демократичне скликання
XI сесія (II пленарне засідання)
14 грудня 2021 року

Результати відкритого поіменного голосування з питання

Затвердити АГ «Прикарпаттяобленерго» проект землеустрою щодо відведення земельної ділянки для розміщення, будівництва, експлуатації та обслуговування будівель і споруд об'єктів передачі електричної енергії (для будівництва та обслуговування енергооб'єкту КТП-112), площею **0,0035 га**, що розташована на території П'ядицької сільської ради у межах населеного пункту с. Ценява, з кадастровим номером **2623288201:01:003:0100**.

Змінити цільове призначення земельної ділянки із земель запасу (**16.00**) на землі для розміщення, будівництва, експлуатації та обслуговування будівель і споруд об'єктів передачі електричної енергії (**14.02**) площею **0,0035га** комунальної власності П'ядицької сільської ради, з кадастровим номером **2623288201:01:003:0100**.

Передати АГ «Прикарпаттяобленерго» в користування (оренду) земельну ділянку площею **0,0035 га** з кадастровим номером **2623288201:01:003:0100**, що розташована на території П'ядицької сільської ради у межах населеного пункту с. Ценява терміном на **49 років**.

Встановити орендну плату за користування земельною ділянкою у розмірі **10%** від нормативної грошової оцінки земельної ділянки

Всього обрано депутатів	22	Голосували «ЗА»	14
Зареєстровано до участі в сесії	16	Голосували «ПРОТИ»	—
Не брали участі в голосуванні	6	Голосували «УТРИМАВСЯ»	—

№ п/п	Прізвище, власне ім'я (усі власні імена), по батькові (за наявності) обраного депутата	Результати голосування			Примітка (відсутній, не голосував)
		«за»	«проти»	«утрим»	
1	Адамський Мирослав Іосипович				✓
2	Андрійшин Михайло Володимирович				✓
3	Біланюк Володимир Петрович	✓			
4	Бойчук Ірина Михайлівна	✓			
5	Височанська Людмила Іосипівна				✓
6	Вишиванюк Михайло Володимирович	✓			
7	Гнатишин Наталія Григорівна	✓			
8	Дадак Володимир Дмитрович	✓			
9	Калун Людмила Миколаївна	✓			
10	Козоріз Тетяна Іванівна	✓			
11	Колодюк Оксана Степанівна				✓
12	Костишин Андрій Ярославович	✓			
13	Марціновський Микола Михайлович	✓			
14	Медведюк Василь Дмитрович	✓			
15	Носович Віталій Вікторович	✓			
16	Тепчук Ігор Ігорович				✓
17	Тепчук Михайло Петрович	✓			
18	Томашук Надія Володимирівна	✓			
19	Томенчук Олег Васильович	✓			
20	Тонюк Любомир Васильович	✓			
21	Червінський Мирослав Васильович	✓			
22	Чередарчук Наталія Богданівна				✓
23	Гайдейчук Петро Петрович	✓			

Томенчук О.В.
Калун Л.М.
Козоріз Т.І.

Ір'ядицька сільська рада
Восьме демократичне скликання
XI сесія(II пленарне засідання)
17 грудня 2021 року

Результати відкритого поіменного голосування з питання

Дати дозвіл **гр.Бик Ярославі Михайлівні** на виготовлення проекту землеустрою щодо відведення земельної ділянки для ведення особистого селянського господарства орієнтовною площею **0,25 га**, що знаходиться в с.Фатовець урочище «Біля Кирилихи» в межах населеного пункту, для передачі у власність

Всього обрано депутатів	22	Голосували «ЗА»	16
Зареєстровано до участі в сесії	16	Голосували «ПРОТИ»	—
Не брали участі в голосуванні	7	Голосували «УТРИМАВСЯ»	—

№ п/п	Прізвище, власне ім'я (усі власні імена), по батькові (за наявності) обраного депутата	Результати голосування			Примітка (відсутній, не голосував)
		«за»	«проти»	«утрим»	
1	Адамський Мирослав Йосипович				✓
2	Андрішин Михайло Володимирович				✓
3	Біланюк Володимир Петрович	✓			
4	Бойчук Ірина Михайлівна	✓			
5	Височанська Людмила Йосипівна				✓
6	Вишиванюк Михайло Володимирович	✓			
7	Гнатишин Наталія Григорівна	✓			
8	Дадак Володимир Дмитрович	✓			
9	Калун Людмила Миколаївна	✓			
10	Козоріз Тетяна Іванівна	✓			
11	Колодюк Оксана Степанівна	.			✓
12	Костишин Андрій Ярославович	✓			
13	Марціновський Микола Михайлович	✓			
14	Медведюк Василь Дмитрович	✓			
15	Носович Віталій Вікторович				✓
16	Тепчук Ігор Ігорович				✓
17	Тепчук Михайло Петрович	✓			
18	Томащук Надія Володимирівна	✓			
19	Томенчук Олег Васильович	✓			
20	Тонюк Любомир Васильович	✓			
21	Червінський Мирослав Васильович	✓			
22	Чередарчук Наталія Богданівна				✓
23	Гайдейчук Петро Петрович	✓			

Томенчук О.В.

Калун Л.М.

Козоріз Т.І.

П'ятицька сільська рада
Восьме демократичне скликання
XI сесія(II пленарне засідання)
14 грудня 2021 року

Результати відкритого поіменного голосування з питання

Принняти проєкт рішення про використання земельної ділянки для будівництва ОСТ житлової зони в с. Вайня Камінь урочище "Чернечиня" ч. Маєток Гайдеюк Т.І. Іванівна.					
Всього обрано депутатів	22	Голосували «ЗА»			14
Зареєстровано до участі в сесії	16	Голосували «ПРОТИ»			—
Не брали участі в голосуванні	6	Голосували «УТРИМАВСЯ»			—
№ п/п	Прізвище, власне ім'я (усі власні імена), по батькові (за наявності) обраного депутата	Результати голосування			Примітка (відсутній, не голосував)
		«за»	«проти»	«утрим»	
1	Адамський Мирослав Йосипович				✓
2	Андрішин Михайло Володимирович				✓
3	Біланюк Володимир Петрович	✓			
4	Бойчук Ірина Михайлівна	✓			
5	Височанська Людмила Йосипівна				✓
6	Вишиванюк Михайло Володимирович	✓			
7	Гнатишин Наталія Григорівна	✓			
8	Дадак Володимир Дмитрович	✓			
9	Калун Людмила Миколаївна	✓			
10	Козоріз Тетяна Іванівна	✓			
11	Колодюк Оксана Степанівна				✓
12	Костишин Андрій Ярославович	✓			
13	Марціновський Микола Михайлович	✓			
14	Медведюк Василь Дмитрович	✓			
15	Носович Віталій Вікторович	✓			
16	Тепчук Ігор Ігорович				✓
17	Тепчук Михайло Петрович	✓			
18	Томащук Надія Володимирівна	✓			
19	Томенчук Олег Васильович	✓			
20	Тонюк Любомир Васильович	✓			
21	Червінський Мирослав Васильович	✓			
22	Чередарчук Наталія Богданівна				✓
23	Гайдейчук Петро Петрович	✓			

Томенчук О.В.
Калун Л.М.
Козоріз Т.І.

ІГ'ядицька сільська рада
Восьме демократичне скликання
ХІ сесія(ІІ пленарне засідання)

14 грудня 2021 року

Результати відкритого поіменного голосування з питання

Дати роз'їзду на виконання технічної документації із землеустрою для вивчення товарного с/г виробництва на площі 0,8749 га в урочищі "Малоруччине" на площі 0,1410 га в урочищі "Малоруччине" на площі 0,3696 га в урочищі "Володів" р. Федорук Т. В. не		22	Голосували «ЗА»		14
Зареєстровано до участі в сесії		16	Голосували «ПРОТИ»		—
Не брали участі в голосуванні		6	Голосували «УТРИМАВСЯ»		—
№ п/п	Прізвище, власне ім'я (усі власні імена), по батькові (за наявності) обраного депутата	Результати голосування			Примітка (відсутній, не голосував)
		«за»	«проти»	«утрим»	
1	Адамський Мирослав Йосипович				✓
2	Андрішин Михайло Володимирович				✓
3	Біланюк Володимир Петрович	✓			
4	Бойчук Ірина Михайлівна	✓			
5	Височанська Людмила Йосипівна				✓
6	Вишиванок Михайло Володимирович	✓			
7	Гнатишин Наталія Григорівна	✓			
8	Дадак Володимир Дмитрович	✓			
9	Калун Людмила Миколаївна	✓			
10	Козоріз Тетяна Іванівна	✓			
11	Колодюк Оксана Степанівна				✓
12	Костишин Андрій Ярославович	✓			
13	Марціновський Микола Михайлович	✓			
14	Медведюк Василь Дмитрович	✓			
15	Носович Віталій Вікторович	✓			
16	Тепчук Ігор Ігорович				✓
17	Тепчук Михайло Петрович	✓			
18	Томашук Надія Володимирівна	✓			
19	Томенчук Олег Васильович	✓			
20	Тонюк Любомир Васильович	✓			
21	Червінський Мирослав Васильович	✓			
22	Чередарчук Наталія Богданівна				✓
23	Гайдейчук Петро Петрович	✓			

Томенчук О.В.

Калун Л.М.

Козоріз Т.І.

П'ятицька сільська рада
Восьме демократичне скликання
XI сесія(II пленарне засідання)

14 грудня 2021 року

Результати відкритого поіменного голосування з питання

Всього обрано депутатів		22	Голосували «ЗА»		17
Зареєстровано до участі в сесії		16	Голосували «ПРОТИ»		—
Не брали участі в голосуванні		6	Голосували «УТРИМАВСЯ»		—
№ п/п	Прізвище, власне ім'я (усі власні імена), по батькові (за наявності) обраного депутата	Результати голосування			Примітка (відсутній, не голосував)
		«за»	«проти»	«утрим»	
1	Адамський Мирослав Йосипович				✓
2	Андрійшин Михайло Володимирович				✓
3	Біланюк Володимир Петрович	✓			
4	Бойчук Ірина Михайлівна	✓			
5	Височанська Людмила Йосипівна				✓
6	Вишиванюк Михайло Володимирович	✓			
7	Гнатишин Наталія Григорівна	✓			
8	Дадак Володимир Дмитрович	✓			
9	Калун Людмила Миколаївна	✓			
10	Козоріз Тетяна Іванівна	✓			
11	Колодюк Оксана Степанівна				✓
12	Костишин Андрій Ярославович	✓			
13	Марціновський Микола Михайлович	✓			
14	Медведюк Василь Дмитрович	✓			
15	Носович Віталій Вікторович	✓			
16	Тепчук Ігор Ігорович				✓
17	Тепчук Михайло Петрович	✓			
18	Томащук Надія Володимирівна	✓			
19	Томенчук Олег Васильович	✓			
20	Тонюк Любомир Васильович	✓			
21	Червінський Мирослав Васильович	✓			
22	Чередарчук Наталія Богданівна				✓
23	Гайдейчук Петро Петрович	✓			

Томенчук О.В.

Калун Л.М.

Козоріз Т.І.

П'ятицька сільська рада
Восьме демократичне скликання
XI сесія(II пленарне засідання)
14 грудня 2021 року

Результати відкритого поіменного голосування з питання




Дати дозвіл гр.. Макарчуку Степану Йосиповичу на виготовлення технічної документації із землеустрою щодо встановлення (відновлення) меж земельної ділянки в натурі (на місцевості) для ведення товарного сільськогосподарського виробництва:

- площею 0,0276 га, що знаходиться в урочищі «Макарчуччине» на території П'ятицької сільської ради с.Велика Кам'янка;
- площею 1,1457 га, що знаходиться в урочищі «Долини» на території П'ятицької сільської ради с.Велика Кам'янка.

Дати дозвіл гр.. Макарчуку Степану Йосиповичу на виготовлення технічної документації із землеустрою щодо встановлення (відновлення) меж земельної ділянки в натурі (на місцевості) для ведення товарного сільськогосподарського виробництва:

- площею 0,1027 га, що знаходиться в урочищі «Флісів Лан» на території П'ятицької сільської ради с.Велика Кам'янка;
- площею 0,9501 га, що знаходиться в урочищі «Велика Грушка» на території П'ятицької сільської ради с.Велика Кам'янка;
- площею 0,3193 га, що знаходиться в урочищі «Болота за Вітенком» на території П'ятицької сільської ради с.Велика Кам'янка

Всього обрано депутатів		22	Голосувати «ЗА»		14
Зареєстровано до участі в сесії		16	Голосувати «ПРОТИ»		—
Не брали участі в голосуванні		6	Голосувати «УТРИМАВСЯ»		—
№ п/п	Прізвище, власне ім'я (усі власні імена), по батькові (за наявності) обраного депутата	Результати голосування			Примітка (відсутній, не голосував)
		«за»	«проти»	«утрим»	
1	Адамський Мирослав Йосипович				✓
2	Андрійшин Михайло Володимирович				✓
3	Біланок Володимир Петрович	✓			
4	Бойчук Ірина Михайлівна	✓			
5	Височанська Людмила Йосипівна				✓
6	Вишиванюк Михайло Володимирович	✓			
7	Гнатишин Наталія Григорівна	✓			
8	Дадак Володимир Дмитрович	✓			
9	Калун Людмила Миколаївна	✓			
10	Козоріз Тетяна Іванівна	✓			
11	Колодязок Оксана Степанівна				✓
12	Косишин Андрій Ярославович	✓			
13	Марціповський Микола Михайлович	✓			
14	Медведюк Василь Дмитрович	✓			
15	Носович Віталій Вікторович	✓			
16	Тепчук Ігор Ігорович				✓
17	Тепчук Михайло Петрович	✓			
18	Томашук Надія Володимирівна	✓			
19	Томенчук Олег Васильович	✓			
20	Тонюк Любомир Васильович	✓			
21	Червінський Мирослав Васильович	✓			
22	Чередарчук Наталія Богданівна				✓
23	Гайдейчук Петро Петрович	✓			✓

 Томенчук О.В.
 Калун Л.М.
 Козоріз Т.І.

П'ятицька сільська рада
Восьме демократичне скликання
XI сесія(II пленарне засідання)
17 грудня 2021 року

Результати відкритого поіменного голосування з питання

Дати дозвіл гр.Іванішин Галині Іванівні на виготовлення технічної документації із землеустрою щодо встановлення (відновлення) меж земельної ділянки в натурі (на місцевості) для ведення товарного сільськогосподарського виробництва:

- площею 0,9260 га, що знаходиться в урочищі «Красниця» на території П'ятицької сільської ради с.Велика Кам'янка;
- площею 0,3363 га, що знаходиться в урочищі «Ліпниця» на території П'ятицької сільської ради с.Велика Кам'янка;
- площею 0,0318 га, що знаходиться в урочищі «Макарчуччипе» на території П'ятицької сільської ради с.Велика Кам'янка.

Дати дозвіл гр. Колесар Любові Богданівні, Рудіку Богдану Степановичу, Іванішин Світлані Богданівні та Рудіку Володимиру Богдановичу на виготовлення технічної документації із землеустрою щодо встановлення (відновлення) меж земельної ділянки в натурі (на місцевості) для ведення товарного сільськогосподарського виробництва:

- площею 0,9242 га, що знаходиться в урочищі «Чорновки» на території П'ятицької сільської ради с.Велика Кам'янка;
- площею 0,1915 га, що знаходиться в урочищі «Над долини» на території П'ятицької сільської ради с.Велика Кам'янка;
- площею 0,0276 га, що знаходиться в урочищі «Макарчуччипе» на території П'ятицької сільської ради с.Велика Кам'янка;

Дати дозвіл гр. Макарчуку Степану Йосиповичу на виготовлення технічної документації із землеустрою щодо встановлення (відновлення) меж земельної ділянки в натурі (на місцевості) для ведення товарного сільськогосподарського виробництва:

- площею 0,1104 га, що знаходиться в урочищі «Флісів Лан» на території П'ятицької сільської ради с.Велика Кам'янка;
- площею 0,9032 га, що знаходиться в урочищі «Велика Грушка» на території П'ятицької сільської ради с.Велика Кам'янка;
- площею 0,3213 га, що знаходиться в урочищі «Болота На Став» на території П'ятицької сільської ради с.Велика Кам'янка

Всього обрано депутатів	22	Голосувати «ЗА»	16
Зареєстровано до участі в сесії	16	Голосувати «ПРОТИ»	—
Не брали участі в голосуванні	+	Голосувати «УТРИМАВСЯ»	—

№ п/п	Прізвище, власне ім'я (усі власні імена), по батькові (за наявності) обраного депутата	Результати голосування			Примітка (відсутній, не голосував)
		«за»	«проти»	«утрим»	
1	Адамський Мирослав Йосипович				✓
2	Андрішин Михайло Володимирович				✓
3	Біланок Володимир Петрович	✓			
4	Бойчук Ірина Михайлівна	✓			
5	Височанська Людмила Йосипівна				✓
6	Вишиванок Михайло Володимирович	✓			
7	Гнатишин Наталія Григорівна	✓			
8	Дадак Володимир Дмитрович	✓			
9	Калун Людмила Миколаївна	✓			
10	Козоріз Тетяна Іванівна	✓			
11	Колодюк Оксана Степанівна				✓
12	Костишин Андрій Ярославович	✓			
13	Марціповський Микола Михайлович	✓			
14	Медведюк Василь Дмитрович	✓			
15	Носович Віталій Вікторович				✓
16	Тепчук Ігор Ігорович				✓
17	Тепчук Михайло Петрович	✓			
18	Томашук Надія Володимирівна	✓			
19	Томенчук Олег Васильович	✓			
20	Тошук Любомир Васильович	✓			
21	Червінський Мирослав Васильович	✓			
22	Чередарчук Наталія Богданівна				✓
23	Гайдейчук Петро Петрович	✓			

Томенчук О.В.

Калун Л.М.

/Козоріз Т.І.

П'ятицька сільська рада
Восьме демократичне скликання
XI сесія (II пленарне засідання)
14 грудня 2021 року

Результати відкритого поіменного голосування з питання

Дати дозвіл гр..Григор Софії Михайлівні та Альберт Марії Василівні на виготовлення технічної документації із землеустрою щодо встановлення (відновлення) меж земельної ділянки в натурі (на місцевості) для ведення товарного сільськогосподарського виробництва:					
- площею 1,3139 га, що знаходиться в урочищі «Магазин» на території П'ятицької сільської ради с.Фатовець;					
- площею 0,2335 га, що знаходиться в урочищі «Крижівати» на території П'ятицької сільської ради Фатовець.					
Дати дозвіл гр..Бойко Олександрі Степанівні на виготовлення технічної документації із землеустрою щодо встановлення (відновлення) меж земельної ділянки в натурі (на місцевості) для ведення товарного сільськогосподарського виробництва:					
- площею 1,0270 га, що знаходиться в урочищі «Долини» на території П'ятицької сільської ради с.Велика Кам'янка;					
- площею 0,0255 га, що знаходиться в урочищі «Макарчучине» на території П'ятицької сільської ради с.Велика Кам'янка.					
Дати дозвіл гр..Гуменюк Оксані Василівні на виготовлення технічної документації із землеустрою щодо встановлення (відновлення) меж земельної ділянки в натурі (на місцевості) для ведення товарного сільськогосподарського виробництва:					
- площею 0,7137 га, що знаходиться в урочищі «Флісів Лан» на території П'ятицької сільської ради с Велика Кам'янка;					
- площею 0,0735 га, що знаходиться в урочищі «Флісів Лан» на території П'ятицької сільської ради с.Велика Кам'янка;					
- площею 0,2831 га, що знаходиться в урочищі «Ліниця» на території П'ятицької сільської ради с.Велика Кам'янка					
Всього обрано депутатів		22	Голосували «ЗА»		16
Зареєстровано до участі в сесії		16	Голосували «ПРОТИ»		—
Не брали участі в голосуванні		7	Голосували «УТРИМАВСЯ»		—
№ п/п	Прізвище, власне ім'я (усі власні імена), по батькові (за наявності) обраного депутата	Результати голосування			Примітка (відсутній, не голосував)
		«за»	«проти»	«утрим»	
1	Адамський Мирослав Йосипович				✓
2	Андрішин Михайло Володимирович				✓
3	Біланюк Володимир Петрович	✓			
4	Бойчук Ірина Михайлівна	✓			
5	Височанська Людмила Йосипівна				✓
6	Вишиванюк Михайло Володимирович	✓			
7	Гнатишин Наталія Григорівна	✓			
8	Далак Володимир Дмитрович	✓			
9	Калун Людмила Миколаївна	✓			
10	Козоріз Гетяна Іванівна	✓			
11	Колодюк Оксана Степанівна				✓
12	Костишин Андрій Ярославович	✓			
13	Марціновський Микола Михайлович	✓			
14	Медведюк Василь Дмитрович	✓			
15	Носович Віталій Вікторович				✓
16	Тепчук Ігор Ігорович				✓
17	Тепчук Михайло Петрович	✓			
18	Томашук Надія Володимирівна	✓			
19	Томенчук Олег Васильович	✓			
20	Тонюк Любомир Васильович	✓			
21	Червінський Мирослав Васильович	✓			
22	Чередарчук Наталія Богданівна				✓
23	Гайдейчук Петро Петрович	✓			

Томенчук О.В.
 Калун Л.М.
 Козоріз Т.І.

Ір'ядицька сільська рада
Восьме демократичне скликання
XI сесія(II пленарне засідання)
14 грудня 2021 року

Результати відкритого поіменного голосування з питання

Дати дозвіл **Пастернаку Петру Васильовичу** на виготовлення детального плану території земельної ділянки для будівництва та обслуговування житлового будинку, господарських будівель і споруд в с. Мала Кам'янка по вул. Вишнева в межах своєї земельної ділянки.

Всього обрано депутатів		22	Голосували «ЗА»			14
Зареєстровано до участі в сесії		16	Голосували «ПРОТИ»			—
Не брали участі в голосуванні		6	Голосували «УТРИМАВСЯ»			—
№ п/п	Прізвище, власне ім'я (усі власні імена), по батькові (за наявності) обраного депутата	Результати голосування			Примітка (відсутній, не голосував)	
		«за»	«проти»	«утрим»		
1	Адамський Мирослав Йосипович				✓	
2	Андрішин Михайло Володимирович				✓	
3	Біланюк Володимир Петрович	✓				
4	Бойчук Ірина Михайлівна	✓				
5	Височанська Людмила Йосипівна				✓	
6	Вишиванюк Михайло Володимирович	✓				
7	Гнатишин Наталія Григорівна	✓				
8	Дадак Володимир Дмитрович	✓				
9	Калун Людмила Миколаївна	✓				
10	Козоріз Тетяна Іванівна	✓				
11	Колодюк Оксана Степанівна				✓	
12	Костишин Андрій Ярославович	✓				
13	Марціновський Микола Михайлович	✓				
14	Медведюк Василь Дмитрович	✓				
15	Носович Віталій Вікторович	✓				
16	Тепчук Ігор Ігорович				✓	
17	Тепчук Михайло Петрович	✓				
18	Томащук Надія Володимирівна	✓				
19	Томенчук Олег Васильович	✓				
20	Тонюк Любомир Васильович	✓				
21	Червінський Мирослав Васильович	✓				
22	Чередарчук Наталія Богданівна				✓	
23	Гайдейчук Петро Петрович	✓		✓	✓	

Томенчук О.В.
Калун Л.М.
Козоріз Т.І.

П'ятицька сільська рада
Восьме демократичне скликання
XI сесія(II пленарне засідання)
14 грудня 2021 року

Результати відкритого поіменного голосування з питання

Затвердити гр. Павловій Оксані Дмитрівні технічну документацію із землеустрою щодо встановлення (відновлення) меж земельної ділянки в натурі (на місцевості) для будівництва і обслуговування житлового будинку, господарських будівель і споруд площею 0,1109 га , що знаходиться в с. Годи-Добровідка, вул. І. Франка кадастровий номер 2623281201:01:002:0133 в межах населеного пункту					
Всього обрано депутатів		22	Голосували «ЗА»		17
Зареєстровано до участі в сесії		16	Голосувати «ПРОТИ»		—
Не брали участі в голосуванні		6	Голосували «УТРИМАВСЯ»		—
№ п/п	Прізвище, власне ім'я (усі власні імена), по батькові (за наявності) обраного депутата	Результати голосування			Примітка (відсутній, не голосував)
		«за»	«проти»	«утрим»	
1	Адамський Мирослав Йосипович				✓
2	Андрійшин Михайло Володимирович				✓
3	Біланюк Володимир Петрович	✓			
4	Бойчук Ірина Михайлівна	✓			
5	Височанська Людмила Йосипівна				✓
6	Вишиванюк Михайло Володимирович	✓			
7	Гнатишин Наталія Григорівна	✓			
8	Дадак Володимир Дмитрович	✓			
9	Калун Людмила Миколаївна	✓			
10	Козоріз Тетяна Іванівна	✓			
11	Колодюк Оксана Степанівна				✓
12	Костишин Андрій Ярославович	✓			
13	Марціновський Микола Михайлович	✓			
14	Медведюк Василь Дмитрович	✓			
15	Носович Віталій Вікторович	✓			
16	Тепчук Ігор Ігорович				✓
17	Тепчук Михайло Петрович	✓			
18	Томащук Надія Володимирівна	✓			
19	Томенчук Олег Васильович	✓			
20	Тонюк Любомир Васильович	✓			
21	Червінський Мирослав Васильович	✓			
22	Чередарчук Наталія Богданівна				✓
23	Гайдейчук Петро Петрович	✓			

Томенчук О.В.

Калун Л.М.

Козоріз Т.І.

П'ядицька сільська рада
Восьме демократичне скликання
XI сесія (II пленарне засідання)
17 грудня 2021 року

Результати відкритого поіменного голосування з питання

Затвердити РГ УГКЦ " Святого Дмитрія" проект землеустрою щодо відведення земельної ділянки для будівництва та обслуговування будівель громадських та релігійних організацій площею 0,2495 га , що знаходиться в с. Годи -Добровідка по вул. . Івана Франка кадастровий номер 2623281201:01:002:0135 в межах населеного пункту

Всього обрано депутатів		22	Голосували «ЗА»		16
Зареєстровано до участі в сесії		16	Голосували «ПРОТИ»		—
Не брали участі в голосуванні		7	Голосували «УТРИМАВСЯ»		—
№ п/п	Прізвище, власне ім'я (усі власні імена), по батькові (за наявності) обраного депутата	Результати голосування			Примітка (відсутній, не голосував)
		«за»	«проти»	«утрим»	
1	Адамський Мирослав Йосипович				✓
2	Андріїшин Михайло Володимирович				✓
3	Біланюк Володимир Петрович	✓			
4	Бойчук Ірина Михайлівна	✓			
5	Височанська Людмила Йосипівна				✓
6	Вишиванюк Михайло Володимирович	✓			
7	Гнатишин Наталія Григорівна	✓			
8	Дадак Володимир Дмитрович	✓			
9	Калун Людмила Миколаївна	✓			
10	Козоріз Тетяна Іванівна	✓			
11	Колодюк Оксана Степанівна				✓
12	Костишин Андрій Ярославович	✓			
13	Марціновський Микола Михайлович	✓			
14	Медведюк Василь Дмитрович	✓			
15	Носович Віталій Вікторович	✓			
16	Тепчук Ігор Ігорович				✓
17	Тепчук Михайло Петрович	✓			
18	Томащук Надія Володимирівна	✓			
19	Томенчук Олег Васильович	✓			
20	Тонюк Любомир Васильович				✓
21	Червінський Мирослав Васильович	✓			
22	Чередарчук Наталія Богданівна				✓
23	Гайдейчук Петро Петрович	✓			✓

Томенчук О.В.
Калун Л.М.
Козоріз Т.І.

П'ятицька сільська рада
Восьме демократичне скликання
XI сесія(II пленарне засідання)
14 грудня 2021 року




Результати відкритого поіменного голосування з питання

Дати дозвіл **гр.Федюк Марії Михайлівні** на виготовлення технічної документації із землеустрою щодо встановлення (відновлення) меж земельної ділянки в натурі (на місцевості) для ведення товарного сільськогосподарського виробництва:

- площею **1,2000 га**, що знаходиться в урочищі «Чорновки» на території П'ятицької сільської ради с.Велика Кам'янка;
- площею **0,0255 га**, що знаходиться в урочищі «Макарчуччине» на території П'ятицької сільської ради с.Велика Кам'янка

Всього обрано депутатів	22	Голосували «ЗА»	<u>14</u>
Зареєстровано до участі в сесії	<u>16</u>	Голосували «ПРОТИ»	—
Не брали участі в голосуванні	<u>6</u>	Голосували «УТРИМАВСЯ»	—

№ п/п	Прізвище, власне ім'я (усі власні імена), по батькові (за наявності) обраного депутата	Результати голосування			Примітка (відсутній, не голосував)
		«за»	«проти»	«утрим»	
1	Адамський Мирослав Йосипович				✓
2	Андрішин Михайло Володимирович				✓
3	Біланюк Володимир Петрович	✓			
4	Бойчук Ірина Михайлівна	✓			
5	Височанська Людмила Йосипівна				✓
6	Вишиванюк Михайло Володимирович	✓			
7	Гнатишин Наталія Григорівна	✓			
8	Дадак Володимир Дмитрович	✓			
9	Калун Людмила Миколаївна	✓			
10	Козоріз Тетяна Іванівна	✓			
11	Колодюк Оксана Степанівна				✓
12	Костишин Андрій Ярославович	✓			
13	Марціновський Микола Михайлович	✓			
14	Медведюк Василь Дмитрович	✓			
15	Носович Віталій Вікторович	✓			
16	Тепчук Ігор Ігорович				✓
17	Тепчук Михайло Петрович	✓			
18	Томашук Надія Володимирівна	✓			
19	Томенчук Олег Васильович	✓			
20	Тошук Любомир Васильович	✓			
21	Червінський Мирослав Васильович	✓			
22	Чередарчук Наталія Богданівна				✓
23	Гайдейчук Петро Петрович	✓			

 Гоменчук О.В.
 Калун Л.М.
 Козоріз Т.І.

П'ядицька сільська рада
Восьме демократичне скликання
XI сесія(II пленарне засідання)
14 грудня 2021 року

Результати відкритого поіменного голосування з питання

Затвердити гр. Долинній Мирославі Михайлівні технічну документацію із землеустрою щодо встановлення (відновлення) меж земельної ділянки в натурі (на місцевості) для ведення товарного сільськогосподарського виробництва:

- площею **1,1491 га**, що знаходиться в урочищі «Долини».

кадастровий номер **2623280200:02:002:0771**;

- площею **0,0605 га**, що знаходиться в урочищі «Макарчуччине».

кадастровий номер **2623280200:02:001:1079**, що знаходиться на території П'ядицької сільської ради с.Велика

Кам'янка за межами населеного пункту.

Передати у власність гр. Долинній Мирославі Михайлівні земельні ділянки для ведення товарного сільськогосподарського виробництва:

- площею **1,1491 га**, що знаходиться в урочищі «Долини».

кадастровий номер **2623280200:02:002:0771**;

- площею **0,0605 га**, що знаходиться в урочищі «Макарчуччине».

кадастровий номер **2623280200:02:001:1079**, що знаходиться на території П'ядицької сільської ради с.Велика

Кам'янка за межами населеного пункту

Всього обрано депутатів	22	Голосували «ЗА»	17
Зареєстровано до участі в сесії	16	Голосували «ПРОТИ»	—
Не брали участі в голосуванні	6	Голосували «УТРИМАВСЯ»	—

№ п/п	Прізвище, власне ім'я (усі власні імена), по батькові (за наявності) обраного депутата	Результати голосування			Примітка (відсутній, не голосував)
		«за»	«проти»	«утрим»	
1	Адамський Мирослав Йосипович				✓
2	Андрійшин Михайло Володимирович				✓
3	Біланюк Володимир Петрович	✓			
4	Бойчук Ірина Михайлівна	✓			
5	Височанська Людмила Йосипівна				✓
6	Вишиванюк Михайло Володимирович	✓			
7	Гнатишин Наталія Григорівна	✓			
8	Дадак Володимир Дмитрович	✓			
9	Калун Людмила Миколаївна	✓			
10	Козоріз Тетяна Іванівна	✓			
11	Колоднок Оксана Степанівна				✓
12	Костишин Андрій Ярославович	✓			
13	Марціновський Микола Михайлович	✓			
14	Медведюк Василь Дмитрович	✓			
15	Носович Віталій Вікторович	✓			
16	Тепчук Ігор Ігорович				✓
17	Тепчук Михайло Петрович	✓			
18	Томашук Надія Володимирівна	✓			
19	Томенчук Олег Васильович	✓			
20	Тошук Любомир Васильович	✓			
21	Червінський Мирослав Васильович	✓			
22	Чередарчук Наталія Богданівна				✓
23	Гайдейчук Петро Петрович	✓			

Томенчук О.В.

Калун Л.М.

Козоріз Т.І.

П'ятицька сільська рада
Восьме демократичне скликання
XI сесія (II пленарне засідання)
17 грудня 2021 року

Результати відкритого поіменного голосування з питання

Затвердити гр. Корнянюк Світлані Ярославівні, Корнянюку Михайлу Ярославовичу та Ковцуняк Марії Ярославівні технічну документацію із землеустрою щодо встановлення (відновлення) меж земельної ділянки в натурі (на місцевості) для ведення товарного сільськогосподарського виробництва:

- площею 1,4212 га, кадастровий номер 2623280200:02:004:0085, що знаходиться в урочищі «Чорновки» на території П'ятицької сільської ради;
- площею 0,0254 га, кадастровий номер 2623280200:02:001:1066, що знаходиться в урочищі «Макарчучине» на території П'ятицької сільської ради.

Передати у спільну часткову власність гр. Корнянюк Світлані Ярославівні (3/8 частки), Корнянюку Михайлу Ярославовичу (1/4 частки) та Ковцуняк Марії Ярославівні (3/8 частки) земельні ділянки для ведення товарного сільськогосподарського виробництва:

- площею 1,4212 га, кадастровий номер 2623280200:02:004:0085, що знаходиться в урочищі «Чорновки» на території П'ятицької сільської ради;
- площею 0,0254 га, кадастровий номер 2623280200:02:001:1066, що знаходиться в урочищі «Макарчучине» на території П'ятицької сільської ради.

Всього обрано депутатів	22	Голосували «ЗА»	17
Зареєстровано до участі в сесії	16	Голосували «ПРОТИ»	—
Не брали участі в голосуванні	6	Голосували «УТРИМАВСЯ»	—

№ п/п	Прізвище, власне ім'я (усі власні імена), по батькові (за наявності) обраного депутата	Результати голосування			Примітка (відсутній, не голосував)
		«за»	«проти»	«утрим»	
1	Адамський Мирослав Йосипович				✓
2	Андрійшин Михайло Володимирович				✓
3	Біланюк Володимир Петрович	✓			
4	Бойчук Ірина Михайлівна	✓			
5	Височанська Людмила Йосипівна				✓
6	Вишиванюк Михайло Володимирович	✓			
7	Гнатишин Наталія Григорівна	✓			
8	Дадак Володимир Дмитрович	✓			
9	Калун Людмила Миколаївна	✓			
10	Козоріз Тетяна Іванівна	✓			
11	Колодюк Оксана Степанівна				✓
12	Костишин Андрій Ярославович	✓			
13	Маршнівський Микола Михайлович	✓			
14	Медведюк Василь Дмитрович	✓			
15	Носович Віталій Вікторович	✓			
16	Тепчук Ігор Ігорович				✓
17	Тепчук Михайло Петрович	✓			
18	Гомашук Надія Володимирівна	✓			
19	Томенчук Олег Васильович	✓			
20	Гонюк Любомир Васильович	✓			
21	Червінський Мирослав Васильович	✓			
22	Чередарчук Наталія Богданівна				✓
23	Гайдейчук Петро Петрович	✓			

Томенчук О.В.
Калун Л.М.
Козоріз Т.І.

П'ятицька сільська рада
Восьме демократичне скликання
XI сесія(II пленарне засідання)
14 грудня 2021 року

Результати відкритого поіменного голосування з питання

Затвердити гр..Корпанюк Світлані Ярославівні та Ковцуняк Марії Ярославівні технічну документацію із землеустрою щодо встановлення (відновлення) меж земельної ділянки в натурі (на місцевості) для ведення товарного сільськогосподарського виробництва:

- площею **1,0758 га**, кадастровий номер **2623280200:02:004:0087**, що знаходиться в урочищі «Чорновки» на території П'ятицької сільської ради;
- площею **0,0248 га**, кадастровий номер **2623280200:02:001:1076**, що знаходиться в урочищі «Макарчуччине» на території П'ятицької сільської ради.

Передати у спільну часткову власність гр.. Корпанюк Світлані Ярославівні (1/2 частки), та Ковцуняк Марії Ярославівні (1/2 частки) земельні ділянки для ведення товарного сільськогосподарського виробництва:

- площею **1,0758 га**, кадастровий номер **2623280200:02:004:0087**, що знаходиться в урочищі «Чорновки» на території П'ятицької сільської ради;
- площею **0,0248 га**, кадастровий номер **2623280200:02:001:1076**, що знаходиться в урочищі «Макарчуччине» на території П'ятицької сільської ради

Всього обрано депутатів	22	Голосували «ЗА»	14
Зареєстровано до участі в сесії	16	Голосували «ПРОТИ»	—
Не брали участі в голосуванні	6	Голосували «УТРИМАВСЯ»	—

№ п/п	Прізвище, власне ім'я (усі власні імена), по батькові (за наявності) обраного депутата	Результати голосування			Примітка (відсутній, не голосував)
		«за»	«проти»	«утрим»	
1	Адамський Мирослав Йосипович				✓
2	Андрішин Михайло Володимирович				✓
3	Біланюк Володимир Петрович	✓			
4	Бойчук Ірина Михайлівна	✓			
5	Височанська Людмила Йосипівна				✓
6	Вишиванюк Михайло Володимирович	✓			
7	Гпатишин Наталія Григорівна	✓			
8	Дадак Володимир Дмитрович	✓			
9	Калун Людмила Миколаївна	✓			
10	Козоріз Тетяна Іванівна	✓			
11	Колодюк Оксана Степанівна				✓
12	Костишин Андрій Ярославович	✓			
13	Марціновський Микола Михайлович	✓			
14	Медведюк Василь Дмитрович	✓			
15	Носович Віталій Вікторович	✓			
16	Гепчук Ігор Ігорович				✓
17	Гепчук Михайло Петрович	✓			
18	Томашук Надія Володимирівна	✓			
19	Томенчук Олег Васильович	✓			
20	Тонюк Любомир Васильович	✓			
21	Червінський Мирослав Васильович	✓			
22	Чередарчук Наталія Богданівна				✓
23	Гайдейчук Петро Петрович	✓			

Томенчук О.В.
Калун Л.М.
Козоріз Т.І.

П'ядицька сільська рада
Восьме демократичне скликання
XI сесія(II пленарне засідання)
14 грудня 2021 року



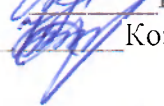
Результати відкритого поіменного голосування з питання

Скасувати рішення 3 сесії 8-го демократичного скликання П'ядицької сільської ради №219-III/2021 від 02.04.2021 року «Про надання дозволу на виготовлення проекту землеустрою щодо відведення земельної ділянки для ведення товарного сільськогосподарського виробництва на умовах оренди ФГ «Прометей».

Надати дозвіл фермерському господарству «Прометей» на виготовлення проекту землеустрою щодо відведення земельної ділянки для ведення товарного сільськогосподарського виробництва(01.01), орієнтовною площею **2,2677га** , що знаходиться на території П'ядицької сільської ради за межами населеного пункту с.Ценява, для передачі в користування на умовах оренди.

Всього обрано депутатів	22	Голосували «ЗА»	17
Зареєстровано до участі в сесії	16	Голосували «ПРОТИ»	—
Не брали участі в голосуванні	6	Голосували «УТРИМАВСЯ»	—

№ п/п	Прізвище, власне ім'я (усі власні імена), по батькові (за наявності) обраного депутата	Результати голосування			Примітка (відсутній, не голосував)
		«за»	«проти»	«утрим»	
1	Адамський Мирослав Йосипович				✓
2	Андрійшин Михайло Володимирович				✓
3	Біланок Володимир Петрович	✓			
4	Бойчук Ірина Михайлівна	✓			
5	Височанська Людмила Йосипівна				✓
6	Вишиванок Михайло Володимирович	✓			
7	Гнатишин Наталія Григорівна	✓			
8	Дадак Володимир Дмитрович	✓			
9	Калун Людмила Миколаївна	✓			
10	Козоріз Тетяна Іванівна	✓			
11	Колодюк Оксана Степанівна				✓
12	Костишин Андрій Ярославович	✓			
13	Марціповський Микола Михайлович	✓			
14	Медведюк Василь Дмитрович	✓			
15	Носович Віталій Вікторович	✓			
16	Тепчук Ігор Ігорович				✓
17	Тепчук Михайло Петрович	✓			
18	Томашук Надія Володимирівна	✓			
19	Томенчук Олег Васильович	✓			
20	Тошук Любомир Васильович	✓			
21	Червінський Мирослав Васильович	✓			
22	Чередарчук Наталія Богданівна				✓
23	Гайдейчук Петро Петрович	✓			

 Томенчук О.В.
 Калун Л.М.
 Козоріз Т.І.

Гридицька сільська рада
Восьме демократичне скликання
XI сесія (II пленарне засідання)
14 грудня 2021 року

Результати відкритого поіменного голосування з питання

Затвердити **гр. Корпанюку Михайлу Михайловичу** проект землеустрою щодо відведення земельної ділянки для сінокошіння та випасання худоби (01.08) площею **1,4837 га**, що розташована в с. Велика Кам'янка вул. Г.Сковороди, з кадастровим номером 2623280201:01:013:0043.

Передати **гр. Корпанюку Михайлу Михайловичу** в користування (оренду) земельну ділянку площею **1,4837 га**, що розташована в с. Велика Кам'янка вул. Г.Сковороди, з кадастровим номером 2623280201:01:013:0043 терміном на **10 років**.

Встановити орендну плату за користування земельною ділянкою у розмірі **5%** від нормативно грошової оцінки земельної ділянки

Всього обрано депутатів	22	Голосували «ЗА»	15
Зареєстровано до участі в сесії	16	Голосували «ПРОТИ»	1
Не брали участі в голосуванні	6	Голосували «УТРИМАВСЯ»	7

№ п/п	Прізвище, власне ім'я (усі власні імена), по батькові (за наявності) обраного депутата	Результати голосування			Примітка (відсутній, не голосував)
		«за»	«проти»	«утрим»	
1	Адамський Мирослав Йосипович				✓
2	Андрішин Михайло Володимирович				✓
3	Біланок Володимир Петрович	✓			
4	Бойчук Ірина Михайлівна	✓			
5	Височанська Людмила Йосипівна				✓
6	Вишиванок Михайло Володимирович	✓			
7	Гнатишин Наталія Григорівна	✓			
8	Дадак Володимир Дмитрович	✓			
9	Калун Людмила Миколаївна	✓			
10	Козоріз Тетяна Іванівна	✓			
11	Колодюк Оксана Степанівна				✓
12	Костишин Андрій Ярославович		✓		
13	Марціновський Микола Михайлович			✓	
14	Медведюк Василь Дмитрович	✓			
15	Носович Віталій Вікторович	✓			
16	Тепчук Ігор Ігорович				✓
17	Тепчук Михайло Петрович	✓			
18	Томашук Надія Володимирівна	✓			
19	Томечук Олег Васильович	✓			
20	Тонюк Любомир Васильович	✓			
21	Червінський Мирослав Васильович	✓			
22	Чередарчук Наталія Богданівна				✓
23	Гайдейчук Петро Петрович	✓			

Томечук О.В.

Калун Л.М.

Козоріз Т.І.

П'ятицька сільська рада
Восьме демократичне скликання
XI сесія(II пленарне засідання)
14 грудня 2021 року

Результати відкритого поіменного голосування з питання

Затвердити детальний план території в с.Велика Кам'янка по вул.Яблунева земельної ділянки для будівництва та обслуговування житлового будинку за рахунок земельної ділянки гр.Волощук С.П.

Всього обрано депутатів		22	Голосували «ЗА»			14
Зареєстровано до участі в сесії		16	Голосували «ПРОТИ»			—
Не брали участі в голосуванні		6	Голосували «УТРИМАВСЯ»			—
№ п/п	Прізвище, власне ім'я (усі власні імена), по батькові (за наявності) обраного депутата	Результати голосування			Примітка (вілсутній, не голосував)	
		«за»	«проти»	«утрим»		
1	Адамський Мирослав Йосипович				✓	
2	Андрійшин Михайло Володимирович				✓	
3	Біланок Володимир Петрович	✓				
4	Бойчук Ірина Михайлівна	✓				
5	Височанська Людмила Йосипівна				✓	
6	Вишиванок Михайло Володнмирович	✓				
7	Гпатишин Наталія Григорівна	✓				
8	Дадак Володимир Дмитрович	✓				
9	Калун Людмила Миколаївна	✓				
10	Козоріз Тетяна Іванівна	✓				
11	Колодок Оксана Степанівна				✓	
12	Костишин Андрій Ярославович	✓				
13	Марціновський Микола Михайлович	✓				
14	Медведюк Василь Дмитрович	✓				
15	Носович Віталій Вікторович	✓				
16	Тепчук Ігор Ігорович				✓	
17	Тепчук Михайло Петрович	✓				
18	Томашук Надія Володимирівна	✓				
19	Томенчук Олег Васильович	✓				
20	Тошок Любомир Васильович	✓				
21	Червінський Мирослав Васильович	✓				
22	Чередарчук Наталія Богданівна					
23	Гайдейчук Петро Петрович	✓				

Томенчук О.В.
Калун Л.М.
Козоріз Т.І.

П'ятицька сільська рада
Восьме демократичне скликання
XI сесія (II пленарне засідання)
14 грудня 2021 року

Результати відкритого поіменного голосування з питання

Затвердити гр. Домку Михайлу Михайловичу технічну документацію із землеустрою щодо встановлення меж земельної ділянки в натурі (на місцевості) для будівництва та обслуговування житлового будинку, господарських будівель і споруд площею 0,2500 га, що знаходиться в с. Велика Кам'янка вул. Довбуша, 4, кадастровий номер 2623280201:01:010:0043 власність якої передано рішенням Великокам'янської сільської ради від 25 грудня 1993 року із протоколу XVI сесії XXI скликання.

Затвердити гр. Домку Михайлу Михайловичу технічну документацію із землеустрою щодо встановлення (відновлення) меж земельної ділянки в натурі (на місцевості) для ведення особистого селянського господарства:

- площею 0,1308 га, кадастровий номер 2623280201:01:010:0044, що знаходиться в с. Велика Кам'янка вул. Довбуша;

- площею 0,1637 га, кадастровий номер 2623280201:01:001:0035, що знаходиться в с. Велика Кам'янка урочище «Баліцький лан»;

- площею 0,3143 га, кадастровий номер 2623280201:01:005:0026, що знаходиться в с. Велика Кам'янка урочище «Стара тракторна бригада»;

- площею 0,3025 га, кадастровий номер 2623280201:01:006:0008, що знаходиться в с. Велика Кам'янка урочище «Біля Драгомарецької» в межах населеного пункту власність яких передано рішенням Великокам'янської сільської ради від 25 грудня 1993 року із протоколу XVI сесії XXI скликання

Всього обрано депутатів	22	Голосували «ЗА»	14
Зареєстровано до участі в сесії	16	Голосували «ПРОТИ»	—
Не брали участі в голосуванні	6	Голосували «УТРИМАВСЯ»	—

№ п/п	Прізвище, власне ім'я (усі власні імена), по батькові (за наявності) обраного депутата	Результати голосування			Примітка (відсутній, не голосував)
		«за»	«проти»	«утрим»	
1	Адамський Мирослав Йосипович				✓
2	Андрішин Михайло Володимирович				✓
3	Біланок Володимир Петрович	✓			
4	Бойчук Ірина Михайлівна	✓			
5	Височанська Людмила Йосипівна				✓
6	Вишиванок Михайло Володимирович	✓			
7	Гнатишин Наталія Григорівна	✓			
8	Дадак Володимир Дмитрович	✓			
9	Калун Людмила Миколаївна	✓			
10	Козоріз Тетяна Іванівна	✓			
11	Колодюк Оксана Степанівна				✓
12	Костишин Андрій Ярославович	✓			
13	Марціновський Микола Михайлович	✓			
14	Медведюк Василь Дмитрович	✓			
15	Носович Віталій Вікторович	✓			
16	Тепчук Ігор Ігорович				✓
17	Тепчук Михайло Петрович	✓			
18	Томашук Надія Володимирівна	✓			
19	Томенчук Олег Васильович	✓			
20	Топок Любомир Васильович	✓			
21	Червінський Мирослав Васильович	✓			
22	Чередарчук Наталія Богданівна				✓
23	Гайдейчук Петро Петрович	✓			

Томенчук О.В.

Калун Л.М.

Козоріз Т.І.

П'ятицька сільська рада
Восьме демократичне скликання
XI сесія(II пленарне засідання)
14 грудня 2021 року

Результати відкритого поіменного голосування з питання

Дати дозвіл на виготовлення детального плану території в с.Велика Кам'янка, вул..Г.Сковороди, 5а/1 в межах населеного пункту, земельної ділянки для нежитлових будівель

Всього обрано депутатів		22	Голосували «ЗА»		14
Зареєстровано до участі в сесії		16	Голосували «ПРОТИ»		—
Не брали участі в голосуванні		6	Голосували «УТРИМАВСЯ»		—
№ п/п	Прізвище, власне ім'я (усі власні імена), по батькові (за наявності) обраного депутата	Результати голосування			Примітка (відсутній, не голосував)
		«за»	«проти»	«утрим»	
1	Адамський Мирослав Йосипович				✓
2	Андрішин Михайло Володимирович				✓
3	Біланюк Володимир Петрович	✓			
4	Бойчук Ірина Михайлівна	✓			
5	Височанська Людмила Йосипівна				✓
6	Вишиванюк Михайло Володимирович	✓			
7	Гпатишин Наталія Григорівна	✓			
8	Дадак Володимир Дмитрович	✓			
9	Калун Людмила Миколаївна	✓			
10	Козоріз Тетяна Іванівна	✓			
11	Колодюк Оксана Степанівна				✓
12	Костишин Андрій Ярославович	✓			
13	Марціповський Микола Михайлович	✓			
14	Медведюк Василь Дмитрович	✓			
15	Носович Віталій Вікторович	✓			
16	Тепчук Ігор Ігорович				✓
17	Тепчук Михайло Петрович	✓			
18	Томашук Надія Володимирівна	✓			
19	Томенчук Олег Васильович	✓			
20	Тонюк Любомир Васильович	✓			
21	Червінський Мирослав Васильович	✓			
22	Чередарчук Наталія Богданівна				✓
23	Гайдейчук Петро Петрович	✓			

Томенчук О.В.

Калун Л.М.

Козоріз Т.І.