

“ЗАТВЕРДЖУЮ”  
Голова П'ятицької сільської ради ОТГ  
І.І.І.Гайдейчук

**ПРОТОКОЛ № 4**  
засідання постійної комісії з питань містобудування, будівництва,  
земельних відносин і охорони природи

16.02.2021 р.  
с.П'ятики

Всього членів комісії – 6 чол.  
Присутні на засіданні - \_\_\_\_ чол.

Бойчук Ірина Михайлівна  
Червінський Мирослав Васильович  
Андрійшин Михайло Володимирович  
Біланюк Володимир Петрович  
Томечук Олег Васильович  
Вишиванюк Михайло Володимирович

Взяли участь у засіданні:

Бойчук І.М.  
Андрійшин М.В.  
Біланюк В.П.  
Томечук О.В.  
Вишиванюк М.В.

Порядок денний:

- I. Розгляд заяв громадян по земельних питаннях на території с. П'ятики П'ятицької сільської ради .
- II. Розгляд заяв громадян по земельних питаннях на території с. Турка П'ятицької сільської ради .
- III. Розгляд заяв громадян по земельних питаннях на території с. М. Кам'янка П'ятицької сільської ради.
- IV. Розгляд заяв громадян по земельних питаннях на території с. Годи-Добровідка П'ятицької сільської ради.
- V. Розгляд заяв громадян по земельних питаннях на території с. В. Кам'янка П'ятицької сільської ради.
- VI. Розгляд заяв громадян по земельних питаннях на території с. Цеява П'ятицької сільської ради.

**I. Розгляд заяв громадян с. П'ятики:**

1. Заяву Олексюка Володимира Михайловича, жителя с. П'ятики, вул. С. Гнатюка, 59, про надання дозволу на виготовлення детального плану території для

будівництва і обслуговування індивідуального житлового будинку в с. П'ядики  
вул. С. Гнатюка.

#### ПРОЕКТ РІШЕННЯ

Про надання дозволу на виготовлення  
детального плану території  
по вул. С. Гнатюка в с. П'ядики

Розглянувши заяву гр. Олексюка Володимира Михайловича, жителя с. П'ядики,  
вул. С. Гнатюка, 59, про надання дозволу на виготовлення детального плану території в с.  
П'ядики по вул. С. Гнатюка, керуючись ст. 12 Земельного кодексу України, ст. 26 п. 42  
Закону України "Про місцеве самоврядування в Україні", ст. 19 Закону України "Про  
регулювання містобудівної діяльності" П'ядицька сільська рада

#### ВИРІШИЛА:

1. Дати дозвіл на виготовлення детального плану території в межах земельної ділянки  
гр. Олексюку Володимиру Михайловичу по вул. С. Гнатюка, в с. П'ядики для  
будівництва індивідуального житлового будинку.
2. Розроблену та погоджену в установленому порядку документацію представити на  
затвердження сесії П'ядицької сільської ради.
3. Контроль за виконанням даного рішення покласти на Начальника відділу земельних  
відносин П'ядицької сільської ради Король Г. Б.

#### Вирішили:

"За" 5; "Проти" \_\_\_\_; "Утримався" \_\_\_\_.

2. Заяву Гап'юк Іванні Володимирівни, жительки м. Коломия, вул. М.  
Старицького, 7, про затвердження проекту із землеустрою щодо відведення земельної  
ділянки для ведення особистого селянського господарства площею 0,1500 га  
(кадастровий № 2623285801:01:007:0140), що знаходиться в ур. «Старий сад» для  
передачі у власність.

#### ПРОЕКТ РІШЕННЯ

Про затвердження проекту землеустрою  
щодо відведення земельної ділянки  
для ведення особистого селянського господарства  
гр. Гап'юк І. В.

Розглянувши заяву гр. Гап'юк Іванні Володимирівни, жительки м.  
Коломия, вул. М. Старицького, 7, про затвердження проекту землеустрою  
щодо відведення земельної ділянки для ведення особистого селянського  
господарства площею 0,1500 га, що знаходиться в ур. «Старий сад» в с.  
П'ядики, в межах населеного пункту, керуючись ст. 12, 116, 118, 121  
Земельного кодексу України, ст. 26 п. 34 закону України «Про місцеве  
самоврядування в Україні» П'ядицька сільська рада

#### ВИРІШИЛА:

1. Затвердити гр. Гап'юк Іванні Володимирівни проект землеустрою  
щодо відведення земельної ділянки для ведення особистого

селянського господарства площею **0,1500 га**, що знаходиться в ур. «Старий сад» в с. П'ядики, в межах населеного пункту, кадастровий номер **2623285801:01:007:0140**.

2. Передати гр. Гап'юк Іванні Володимирівні у власність земельну ділянку для ведення особистого селянського господарства площею **0,1500га**, що знаходиться в ур. «Старий сад» в с. П'ядики, в межах населеного пункту, кадастровий номер **2623285801:01:007:0140**.
3. Зареєструвати гр. Гап'юк Іванні Володимирівні право власності на дану земельну ділянку у відповідних органах відповідно до чинного законодавства.
4. Спеціалісту-землевпоряднику сільської ради внести зміни в земельно-облікові документи.
5. Контроль за виконанням даного рішення покласти на П'ядицького сільського голову Петра Гайдейчука.

**Вирішили:**

“За”**5**; “Проти”**\_\_\_**; “Утримався”**\_\_\_**.

3. Заяву *Слободян Любов Павлівни, жительки с. П'ядики, вул. Шеремети, 4а*, про затвердження проекту із землеустрою щодо відведення земельної ділянки для ведення особистого селянського господарства площею **0,1500 га** (кадастровий № **2623285801:01:007:0141**), що знаходиться в ур. «Старий сад» для передачі у власність.

**ПРОЕКТ РІШЕННЯ**

Про затвердження проекту землеустрою  
щодо відведення земельної ділянки  
для ведення особистого селянського господарства  
гр. Слободян Л. П.

Розглянувши заяву гр. Слободян Любов Павлівни, жительки с. П'ядики, вул. Шеремети, 4а, про затвердження проекту землеустрою щодо відведення земельної ділянки для ведення особистого селянського господарства площею **0,1500 га**, що знаходиться в ур. «Старий сад» в с. П'ядики, в межах населеного пункту, керуючись ст. 12, 116, 118, 121 Земельного кодексу України, ст. 26 п. 34 закону України «Про місцеве самоврядування в Україні» П'ядицька сільська рада

**ВИРІШИЛА:**

1. Затвердити гр. Слободян Любов Павлівні проект землеустрою щодо відведення земельної ділянки для ведення особистого селянського господарства площею **0,1500 га**, що знаходиться в ур. «Старий сад» в с. П'ядики, в межах населеного пункту, кадастровий номер **2623285801:01:007:0141**.
2. Передати гр. Гап'юк Іванні Володимирівні у власність земельну ділянку для ведення особистого селянського господарства площею **0,1500га**, що знаходиться в ур. «Старий сад» в с. П'ядики, в межах населеного пункту, кадастровий номер **2623285801:01:007:0140**.



3. Зареєструвати гр. Слободян Любов Павлівні право власності на дану земельну ділянку у відповідних органах відповідно до чинного законодавства.
4. Спеціалісту-землевпоряднику сільської ради внести зміни в земельно-облікові документи.
5. Контроль за виконанням даного рішення покласти на П'ядицького сільського голову Петра Гайдейчука.

**Вирішили:**

“За”5; “Проти”\_\_\_; “Утримався”\_\_\_.

4. Заяву Білусяк Ольги Михайлівни, жительки с. П'ядики, вул. М. Ірчана,10, про затвердження проєкту із землеустрою щодо відведення земельної ділянки для ведення особистого селянського господарства площею 0,0458 га, кадастровий номер 2623285801:01:004:0334 що знаходиться по вул.М. Ірчана для передачі у власність.

**ПРОЕКТ РІШЕННЯ**

Про затвердження проєкту землеустрою  
щодо відведення земельної ділянки  
для ведення особистого селянського господарства  
гр. Білусяк О. М.

Розглянувши заяву гр. Білусяк Ольги Михайлівни, жительки с. П'ядики, вул. М. Ірчана,10, про затвердження проєкту землеустрою щодо відведення земельної ділянки для ведення особистого селянського господарства площею **0,0458 га**, що знаходиться в по вул.. М. Ірчана,10 в с. П'ядики, в межах населеного пункту, керуючись ст. 12, 116, 118,121 Земельного кодексу України, ст. 26 п. 34 закону України «Про місцеве самоврядування в Україні» П'ядицька сільська рада

**В И Р І Ш И Л А:**

1. Затвердити гр. Білусяк Ользі Михайлівні проєкт землеустрою щодо відведення земельної ділянки для ведення особистого селянського господарства площею **0,0458 га**, що знаходиться по вул. М. Ірчана с. П'ядики, в межах населеного пункту кадастровий номер **2623285801:01:004:0334**.
2. Передати гр. Білусяк Ользі Михайлівні у власність земельну ділянку для ведення особистого селянського господарства площею **0,0458 га**, що знаходиться по вул.. М. Ірчана в с. П'ядики, в межах населеного пункту кадастровий номер **2623285801:01:004:0334**.
3. Зареєструвати гр. Білусяк Ользі Михайлівні право власності на дану земельну ділянку у відповідних органах відповідно до чинного законодавства.
4. Спеціалісту-землевпоряднику сільської ради внести зміни в земельно-облікові документи.

2

5. Контроль за виконанням даного рішення покласти на П'ятицького сільського голову Петра Гайдейчука.

**Вирішили:**

“За”5; “Проти”\_\_\_; “Утримався”\_\_\_.

- 5 *Звернення голови П'ятицької сільської ради Гайдейчука П. П.* про внесення змін в рішення 31 сесії 7 демократичного скликання № 1142-XXXI/2020 від 06.08.2020 року «Про надання дозволу на виготовлення технічної документації із землеустрою щодо поділу земельних ділянок комунальної власності.

**ПРОЕКТ РІШЕННЯ**

**Про внесення змін в рішення  
31 сесії 7 демократичного скликання  
№1142-XXXI/2020 від 06.08.2020 року  
«Про надання дозволу на виготовлення  
технічної документації із землеустрою  
щодо поділу земельних ділянок  
комунальної власності**

Розглянувши звернення голови П'ятицької сільської ради Гайдейчука П. П. про внесення змін в рішення 31 сесії сьомого демократичного скликання № 1142-XXXI/2020 від 06.08.2020 року «Про надання дозволу на виготовлення технічної документації із землеустрою щодо поділу земельних ділянок комунальної власності керуючись ст. 12,107 Земельного кодексу України, ст. 11,26,27 Закону України «Про державний земельний кадастр», ст. 55 Закону України «Про землеустрій», ст. 26 п.34 закону України «Про місцеве самоврядування в Україні » П'ятицька сільська рада

**В И Р І Ш И Л А:**

1. Внести зміни в рішення 31 сесії 7 демократичного скликання №1142-XXXI/2020 від 06.08.2020 року «Про надання дозволу на виготовлення технічної документації із землеустрою щодо поділу земельних ділянок комунальної власності загальною площею 33.1928 га, а саме:

**с. П'ятики**

- а) пункт 1 викласти в такій редакції:

- Земельну ділянку площею 28,47га з кадастровим номером 2623285800:02:001:1000, що знаходиться на території с.П'ятики П'ятицької сільської ради із земель запасу (16.00) комунальної власності за межами населеного пункту, розділити на 28(двадцять вісім) ділянок площею 1,0000 га, та дві ділянки площею 0,1605 га та 0,3094 га.

- б) пункт 2 викласти в такій редакції:

- Земельну ділянку площею 4,7228 га з кадастровим номером 2623285800:07:001:0005, що знаходиться на території с.П'ятики П'ятицької сільської ради із земель запасу (16.00) комунальної власності за межами населеного пункту, розділити на 4(чотири) ділянок площею 1,0000 га, та дві ділянки площею 0,4990 га та 0,2238 га.

2. Розроблену та погоджену технічну документацію представити на затвердження сесії П'ятицької сільської ради .

3. Контроль за виконанням даного рішення покласти на начальника відділу земельних відносин П'ятицької сільської ради Король Г.Б.

**Вирішили:**

“За”5; “Проти”\_\_\_; “Утримався”\_\_\_.

6. Звернення голови П'ятицької сільської ради Гайдейчука П. П. про внесення змін в рішення 31 сесії 7 демократичного скликання № 1160-XXXI/2020 від 06.08.2020 року «Про надання дозволу на виготовлення детального плану території по вул. Н. Водоставської для створення логістичного комплексу (складське господарство та допоміжна діяльність у сфері транспорту)

ПРОЕКТ РІШЕННЯ

с.П'ядики

**Про внесення змін в рішення  
31 сесії 7 демократичного скликання  
№1160-XXXI/2020 від 06.08.2020 року  
«Про надання дозволу  
на виготовлення детального плану  
території по вул. Н. Водоставської»**

Розглянувши звернення голови П'ятицької сільської ради Гайдейчука П. П. про внесення змін в рішення 31 сесії 7 демократичного скликання № 1160-XXXI/2020 від 06.08.2020 року «Про надання дозволу на виготовлення детального плану території (складське господарство та допоміжна діяльність у сфері транспорту) по вул. Н. Водоставської с. П'ядики керуючись ст. 12,107 Земельного кодексу України, бул. 11,26,27 Закону України «Про державний земельний кадастр», бул. 55 Закону України «Про землеустрій», бул. 26 п.34 закону України «Про місцеве самоврядування в Україні » П'ятицька сільська рада об'єднаної територіальної громади

**В П Р І Ш И Л А:**

1.Внести зміни в рішення 31 сесії 7 демократичного скликання №1160-XXXI/2020 від 06.08.2020 року «Про надання дозволу на виготовлення детального плану території (складське господарство та допоміжна діяльність у сфері транспорту) по вул. Н. Водоставської с. П'ядики, а саме:

а) пункт 1 викласти в такій редакції:

Виготовити П'ятицькій сільській раді «локальні зміни до генерального плану поєднані з детальним планом території по вул. Н. Водоставської в с. П'ядики, для зміни цільового призначення земельної ділянки із земель запасу під «Для будівництва та обслуговування будівель закладів побутового обслуговування» (створення логістичного центру).

2. Контроль за виконанням даного рішення покласти на начальника відділу земельних відносин П'ятицької сільської ради Г.Король.

**Вирішили:** “За”5; “Проти”\_\_\_; “Утримався”\_\_\_.

7. Звернення голови П'ятицької сільської ради Гайдейчука П. П. про внесення змін в рішення 27 сесії 7 демократичного скликання № 1060-XXVII/2020 від 27.02.2020 року «Про надання дозволу на виготовлення детального плану території по вул. М. Ірчана (залізничний вокзал) для будівництва та обслуговування інших будівель громадської забудови.

ПРОЕКТ РІШЕННЯ

3



с.П'ядики

**Про внесення змін в рішення  
27 сесії 7 демократичного скликання  
№1060-XXII/2020 від 27.02.2020 року  
«Про надання дозволу  
на виготовлення детального плану  
території по вул. М. Ірчана»**

Розглянувши звернення голови П'ядицької сільської ради Гайдейчука І. П. про внесення змін в рішення 27 сесії сьомого демократичного скликання № 1060-XXVII/2020 від 27.02.2020 року «Про надання дозволу на виготовлення детального плану території (залізничний вокзал) по вул. М. Ірчана с. П'ядики керуючись ст. 12.107 Земельного кодексу України, 7 11.26.27 Закону України «Про державний земельний кадастр», 7 55 Закону України «Про землеустрій», 7 ул. 26 п.34 закону України «Про місцеве самоврядування в Україні» П'ядицька сільська рада об'єднаної територіальної громади

#### **В П Р І Ш И Л А:**

1.Внести зміни в рішення 31 сесії 7 демократичного скликання №1060-XXVII/2020 від 27.02.2020 року «Про надання дозволу на виготовлення детального плану території (залізничний вокзал) по вул. М. Ірчана с. П'ядики, а саме:

а) пункт І викласти в такій редакції:

Внести П'ядицькій сільській раді «локальні зміни до генерального плану поєднані з детальним планом території по вул. М. Ірчана в с. П'ядики, для виділення земельної ділянки з цільовим призначенням для будівель та об'єктів торгівлі.

2. Контроль за виконанням даного рішення покласти на начальника відділу земельних відносин П'ядицької сільської ради Г.Король.

#### **Вирішили:**

“За”5; “Проти”\_\_\_; “Утримався”\_\_\_.

8. Заява Червінського Василя Мирославовича про затвердження проекту землеустрою щодо відведення земельної ділянки для сінокошіння і випасання худоби площею 2,6107 га, кадастровий номер 2623285801:01:003:0501, що знаходиться по вул. Івана Ткачука, в с.П'ядики і передати в користування на умовах оренди терміном на 49 років.

#### **ПРОЕКТ Р І Ш Е Н Н Я**

**Про затвердження проекту землеустрою  
щодо відведення земельної ділянки  
для сінокошіння та випасання худоби  
для передачі в оренду гр. Червінському В.М.**

Розглянувши заяву гр. Червінського Василя Мирославовича жителя с.Турка, вул.Матросова,10 про затвердження проекту землеустрою щодо відведення земельної ділянки для сінокошіння і випасання худоби площею **2,6107 га**, що розташована в с. П'ядики вулиця І.Ткачука, та для передачі в користування на умовах оренди, керуючись ст. 12, 93, 123, 124, 134 Земельного кодексу України, ст. 5, 51 Закону України «Про землеустрій», ст. 26 п. 34 Закону України «Про місцеве самоврядування в Україні» сільська рада

#### **В И Р І Ш И Л А:**

1. Затвердити гр. Червінському Василю Мирославовичу проект землеустрою щодо відведення земельної ділянки для сінокошіння і випасання худоби площею **2,6107 га**, кадастровий номер **2623285801:01:003:0501**, що розташована в с. П'ядики, вулиця І.Ткачука.
2. Зареєструвати гр. Червінському Василю Мирославовичу право власності на дану земельну ділянку у відповідних органах відповідно до чинного законодавства.
3. Передати в оренду гр. Червінському Василю Мирославовичу земельну ділянку для сінокошіння і випасання худоби площею **2,6107 га**, кадастровий номер **2623285801:01:003:0501**, що розташована в с. П'ядики, вулиця І. Ткачука,1 терміном на ( **15** ) років.
4. Встановити орендну плату в розмірі **5% ( 5 відсотків )** від нормативної грошової оцінки земельної ділянки.
5. Доручити сільському голові Гайдейчуку Петру Петровичу від імені П'ядицької сільської ради укласти договір оренди земельної ділянки з гр. Червінським Василям Мирославовичем, а також оформити всі необхідні для вчинення цієї угоди документи.
6. Орендну плату вносити щомісячно до 30 числа. При несвочасній сплаті орендної плати нараховується пеня в розмірі **0,3%** від несплаченої суми за кожний наступний день.
7. Контроль за виконанням даного рішення покласти на начальника відділу земельних відносин Г. Король.

#### **Вирішили:**

“За”**5**; “Проти”**\_\_\_**; “Утримався”**\_\_\_**.

9. Заява Червінського Василя Мирославовича про затвердження проекту землеустрою щодо відведення земельної ділянки для сінокошіння і випасання худоби площею **4,6720 га**, кадастровий номер **2623285801:01:002:0425**, що знаходиться по вул. Степана Гнатюка (біля господарського двору), в с.П'ядики і передати в користування на умовах оренди терміном на **49** років.

#### **ПРОЕКТ Р І Ш Е Н Н Я**

Про затвердження проекту землеустрою щодо відведення земельної ділянки для сінокошіння та випасання худоби для передачі в оренду гр. Червінському В.М.

Розглянувши заяву гр. Червінського Василя Мирославовича жителя с.Турка, вул.Матросова,10 про затвердження проекту землеустрою щодо відведення земельної ділянки для сінокошіння і випасання худоби площею **4,6720 га**, що розташована в с. П'ядики вулиця Степана Гнатюка (біля господарського двору), та для передачі в користування на умовах оренди, керуючись ст. 12, 93, 123, 124, 134 Земельного кодексу України, ст. 5, 51 Закону України «Про землеустрій», ст. 26 п. 34 Закону України «Про місцеве самоврядування в Україні» сільська рада

#### **В И Р І Ш И Л А:**

1. Затвердити гр. Червінському Василю Мирославовичу проект землеустрою щодо відведення земельної ділянки для сінокошіння і випасання худоби площею **4,6720 га**, кадастровий номер **2623285801:01:002:0425**, що розташована в с. П'ядики, вулиця Степана Гнатюка (біля господарського двору).



2. Зареєструвати гр. Червінському Василю Мирославовичу право власності на дану земельну ділянку у відповідних органах відповідно до чинного законодавства.
3. Передати в оренду гр. Червінському Василю Мирославовичу земельну ділянку для сінокошення і випасання худоби площею **4,6720 га**, кадастровий номер **2623285801:01:002:0425**, що розташована в с. П'ядики, вулиця Степана Гнатюка (біля господарського двору) **терміном на ( 15 ) років**.
4. Встановити орендну плату в розмірі **5%** від нормативної грошової оцінки земельної ділянки.
5. Доручити сільському голові Гайдейчуку Петру Петровичу від імені П'ядицької сільської ради укласти договір оренди земельної ділянки з гр. Червінським Василям Мирославовичем, а також оформити всі необхідні для вчинення цієї угоди документи.
6. Орендну плату вносити щомісячно до 30 числа. При несвочасній сплаті орендної плати нараховується пеня в розмірі **0,3%** від несплаченої суми за кожний наступний день.
7. Контроль за виконанням даного рішення покласти на начальника відділу земельних відносин Г. Король.

**Вирішили:**

“За”**5**; “Проти”**\_\_\_**; “Утримався”**\_\_\_**.

**II. Розгляд заяв громадян с. Турка:**

1. Звернення Голови П'ядицької сільської ради Гайдейчука Петра Петровича про затвердження технічної документації із землеустрою щодо поділу та об'єднання земельних ділянок сільськогосподарського призначення комунальної власності (для уч. АТО) в с. Турка, за межами населеного пункту

**ПРОЕКТ РІШЕННЯ**

**Про затвердження  
технічної документації із землеустрою  
щодо поділу та об'єднання земельних ділянок  
сільськогосподарського призначення  
комунальної власності**

Розглянувши технічну документацію із землеустрою щодо поділу та об'єднання земельних ділянок сільськогосподарського призначення комунальної власності та керуючись ст. 12, 122, 186 Земельного кодексу України, ст. 56 п. 34 Закону України «Про місцеве самоврядування в Україні» П'ядицька сільська рада ОТГ

**В И Р І Ш И Л А :**

1. Затвердити П'ядицькій сільській раді технічну документацію із землеустрою щодо поділу та об'єднання земельних ділянок сільськогосподарського призначення комунальної власності в с. Турка ур. «Сад» за межами населеного пункту згідно додатку 1.

2. Зареєструвати П'ядицькій сільській раді право власності на дані земельні ділянки у відповідних органах згідно чинного законодавства.
3. Контроль за виконанням даного рішення покласти на начальника відділу земельних відносин П'ядицької сільської ради Г.Король.

Додаток 1 до рішення  
П'ядицької сільської ради  
від

Земельну ділянку площею 3,0533 га. з кадастровим номером 2623287600:02:005:1033 поділено на

№	Кадастровий номер земельної ділянки	Площа земельної ділянки, га
1	2623287600:02:005:1058	2,0000
2	2623287600:02:005:1059	0,3763
3	2623287600:02:005:1057	0,6770

Земельну ділянку площею 5,0969 га. з кадастровим номером 2623287600:02:005:1034 поділено на

№	Кадастровий номер земельної ділянки	Площа земельної ділянки, га
1	2623287600:02:005:1051	1,7739
2	2623287600:02:005:1050	2,0000
3	2623287600:02:005:1049	1,3230

Земельну ділянку площею 0,7922 га. з кадастровим номером 2623287600:02:005:1037 поділено на

№	Кадастровий номер земельної ділянки	Площа земельної ділянки, га
1	2623287600:02:005:1055	0,5661
2	2623287600:02:005:1056	0,2261

Земельну ділянку площею 5,4339 га. з кадастровим номером 2623287600:02:005:1036 поділено на

№	Кадастровий номер земельної ділянки	Площа земельної ділянки, га
1	2623287600:02:005:1052	2,0000
2	2623287600:02:005:1053	2,0000
3	2623287600:02:005:1054	1,4339

**Вирішили:** “За”5; “Проти”\_\_\_; “Утримався”\_\_\_.

2. Заяву Федорчак Наталії Василівни, жительки с. Турка, вул. Садова, 5, про надання дозволу на виготовлення проекту землеустрою щодо відведення земельної ділянки для ведення особистого селянського господарства орієнтовною площею 0,33 га що знаходиться в ур. «На Ясінках» в с. Ясінки, в межах населеного пункту.

5

## ПРОЕКТ РІШЕННЯ

Про надання дозволу на виготовлення  
проекту землеустрою щодо відведення  
земельної ділянки  
гр. Федорчак Н. В.

Розглянувши заяву гр. Федорчак Наталії Василівни, жительки с. Турка, вул. Садова, 5, про надання дозволу на виготовлення проекту землеустрою щодо відведення земельної ділянки для ведення особистого селянського господарства орієнтовною площею 0,33 га що знаходиться в ур. «На Ясінках» в с. Ясінки в межах населеного пункту керуючись ст. 12, 116, 118, 121 Земельного кодексу України, ст. 26 п. 34 Закону України «Про місцеве самоврядування в Україні», П'ятицька сільська рада

В И Р І Ш И Л А:

1. Дати дозвіл гр. Федорчак Наталії Василівні на виготовлення проекту землеустрою щодо відведення земельної ділянки для ведення особистого селянського господарства орієнтовною площею 0,33 га що знаходиться в ур. «На Ясінках» в с. Ясінки в межах населеного пункту.
2. гр. Федорчак Наталії Василівні укласти договір з проектною організацією на виготовлення проекту землеустрою щодо відведення земельної ділянки для ведення особистого селянського орієнтовною площею 0,33 га що знаходиться в ур. «На Ясінках» в с. Ясінки в межах населеного пункту.
3. Розроблену та погоджену в установленому порядку документацію представити на затвердження сесії сільської ради.
4. Контроль за виконанням даного рішення покласти на начальника відділу земельних відносин П'ятицької сільської ради Г. Король.

Вирішили:

“За” 5; “Проти”    ; “Утримався”    .

2. Заяву Курка Віталія Михайловича, жителя с. Турка, вул. Грушевського, 26, про надання дозволу на виготовлення проекту землеустрою щодо відведення земельної ділянки для ведення особистого селянського господарства орієнтовною площею 1,2334 га кад. № 2623287600:02:005:1041 що знаходиться в ур. «Сад» в с. Турка, за межами населеного пункту.

## ПРОЕКТ РІШЕННЯ

Про надання дозволу на виготовлення  
проекту землеустрою щодо відведення  
земельної ділянки для ведення особистого  
селянського господарства  
гр. Курко В. М.

Розглянувши заяву гр. Курка Віталія Михайловича, жителя с. Турка, вул. Грушевського, 10, про надання дозволу на виготовлення проекту землеустрою щодо відведення земельної ділянки для ведення особистого селянського господарства орієнтовною площею 1,2334 га що знаходиться в ур. «Сад» в с. Турка за межами населеного пункту керуючись ст. 12, 116, 118, 121 Земельного кодексу України, ст. 26 п. 34 Закону України «Про місцеве самоврядування в Україні», П'ятицька сільська рада

В И Р І Ш И Л А:



1. Дати дозвіл гр. Курку Віталію Михайловичу на виготовлення проекту землеустрою щодо відведення земельної ділянки для ведення особистого селянського господарства орієнтовною площею 1,2334 га кад. № 2623287600:02:005:1041 що знаходиться в ур. «Сад» в с. Турка за межами населеного пункту.
2. гр. Курку Віталію Михайловичу укласти договір з проектною організацією на виготовлення проекту землеустрою щодо відведення земельної ділянки для ведення особистого селянського господарства орієнтовною площею 1,2334 га кад. № 2623287600:02:005:1041 що знаходиться в ур. «Сад» в с. Турка за межами населеного пункту.
3. Розроблену та погоджену в установленому порядку документацію представити на затвердження сесії сільської ради.
4. Контроль за виконанням даного рішення покласти на начальника відділу земельних відносин П'ятицької сільської ради Г. Король.

**Вирішили:**

“За”4; “Проти”\_\_\_; “Утримався”\_\_\_.

4. Заяву Федорчак Наталії Василівни, жительки с. Турка, вул. Садова, 5, про надання дозволу на виготовлення проекту землеустрою щодо відведення земельної ділянки для ведення особистого селянського господарства орієнтовною площею 0,06 га що знаходиться в ур. «На Ясінках» в с. Ясінки, в межах населеного пункту.

**ПРОЕКТ РІШЕННЯ**

Про надання дозволу на виготовлення проекту землеустрою щодо відведення земельної ділянки  
гр. Федорчак Н. В.

Розглянувши заяву гр. Федорчак Наталії Василівни, жительки с. Турка, вул. Садова, 5, про надання дозволу на виготовлення проекту землеустрою щодо відведення земельної ділянки для ведення особистого селянського господарства орієнтовною площею 0,06 га що знаходиться в ур. «На Ясінках» в с. Ясінки в межах населеного пункту керуючись ст. 12, 116, 118, 121 Земельного кодексу України, ст. 26 п. 34 Закону України «Про місцеве самоврядування в Україні», П'ятицька сільська рада об'єднаної територіальної громади

**В И Р І Ш И Л А:**

1. Відмовити гр. Федорчак Наталії Василівні у наданні дозволу на виготовлення проекту землеустрою щодо відведення земельної ділянки для ведення особистого селянського господарства орієнтовною площею 0,06 га, в с. Ясінки, в ур. «На Ясінках» в межах населеного пункту згідно ст. 116 Земельного кодексу України п. 4 «Підстави набуття права на землю із земель державної та комунальної власності».
2. Контроль за виконанням даного рішення покласти на начальника відділу земельних відносин П'ятицької сільської ради Г. Король.

**Вирішили:**

“За”5; “Проти”\_\_\_; “Утримався”\_\_\_.

5. Заяву гр. Лукичука Дмитра Петровича, жителя с. Турка, вул. Стуса, 23, про затвердження технічної документації із землеустрою щодо встановлення (відновлення) меж земельної ділянки в натурі (на місцевості) для будівництва і обслуговування житлового будинку, господарських будівель і споруд площею 0,2397 га, кад. № 2623287601:01:001:0270 що знаходиться по вул. Стуса, 23 в с. Турка для передачі у власність.

**ПРОЕКТ РІШЕННЯ**

6

с.П'ядики

**Про затвердження технічної документації  
із землеустрою щодо встановлення (відновлення)  
меж земельної ділянки в натурі (на місцевості)  
гр. Лукинчуку Д. П.**

Розглянувши заяву гр. Лукинчука Дмитра Петровича, жителя с. Турка вул. Стуса, 23 про затвердження технічної документації із землеустрою щодо встановлення (відновлення) меж земельної ділянки в натурі (на місцевості) для будівництва і обслуговування житлового будинку, господарських будівель і споруд площею 0,2397га, що знаходиться по вул. Стуса,23 в с. Турка, в межах населеного пункту, керуючись ст. 12, 116, 118,121 Земельного кодексу України, ст. 26 п. 34 закону України «Про місцеве самоврядування в Україні» сільська рада

**В И Р І Ш И Л А:**

1. Затвердити гр. Лукинчуку Дмитру Петровичу технічну документацію із землеустрою щодо встановлення (відновлення) меж земельної ділянки в натурі (на місцевості) для будівництва і обслуговування житлового будинку, господарських будівель і споруд площею 0,2397 га, що знаходиться по вул. Стуса,23 в с. Турка, в межах населеного пункту, кадастровий номер 2623287601:01:001:0270.
2. Передати у власність гр. Лукинчуку Дмитру Петровичу земельну ділянку для будівництва і обслуговування житлового будинку, господарських будівель і споруд площею 0,2397 га, що знаходиться по вул. Стуса,23 в с. Турка, в межах населеного пункту, кадастровий номер 2623287601:01:001:0270.
3. Зареєструвати гр. Лукинчуку Дмитру Петровичу право власності на дану земельну ділянку у відповідних органах згідно чинного законодавства.
4. Начальнику відділу земельних відносин П'ядицької сільської ради Г. Король внести міни земельно-облікові документи.
5. Контроль за виконанням даного рішення покласти на начальника відділу земельних відносин П'ядицької сільської ради Г.Король.

**ВИРІШИЛИ: "за"- 5 чол.; "проти"- \_\_\_\_ чол.; "утримались"- \_\_\_\_ чол.**

**6. Заяву гр. Волощука Василя Михайловича, жителя с. Турка вул. Матросова, 1а** про затвердження технічної документації із землеустрою щодо встановлення (відновлення) меж земельної ділянки в натурі (на місцевості) для будівництва і обслуговування житлового будинку, господарських будівель і споруд площею 0,1802га, кад. № 2623287601:01:003:0139 що знаходиться по вул. Матросова, 1а в с. Турка для передачі у власність.

**ПРОЕКТ РІШЕННЯ**

с.П'ядики

**Про затвердження технічної документації  
із землеустрою щодо встановлення (відновлення)  
меж земельної ділянки в натурі (на місцевості)  
гр. Волощук В. М.**

Розглянувши заяву гр. Волощука Василя Михайловича, жителя с. Турка вул. Матросова, 1а про затвердження технічної документації із землеустрою щодо встановлення (відновлення) меж земельної ділянки в натурі (на місцевості) для будівництва і обслуговування житлового будинку, господарських будівель і споруд площею 0,1802га, що знаходиться по вул. Матросова, 1а в с. Турка, в межах населеного

пункту, керуючись ст. 12, 116, 118, 121 Земельного кодексу України, ст. 26 п. 34 закону України «Про місцеве самоврядування в Україні» сільська рада

**В И Р І Ш И Л А:**

1. Затвердити гр. Волощуку Василю Михайловичу технічну документацію із землеустрою щодо встановлення (відновлення) меж земельної ділянки в натурі (на місцевості) для будівництва і обслуговування житлового будинку, господарських будівель і споруд площею **0,1802 га**, що знаходиться по вул. Стуса, 23 в с. Турка, в межах населеного пункту, кадастровий номер **2623287601:01:003:0139**.
2. Передати у власність гр. Волощуку Василю Михайловичу земельну ділянку для будівництва і обслуговування житлового будинку, господарських будівель і споруд площею **0,1802 га**, що знаходиться по вул. Матросова, 1а в с. Турка, в межах населеного пункту, кадастровий номер **2623287601:01:003:0139**.
3. Зареєструвати гр. Волощуку Василю Михайловичу право власності на дану земельну ділянку у відповідних органах згідно чинного законодавства.
4. Начальнику відділу земельних відносин П'ятицької сільської ради  
Г. Король внести міни земельно-облікові документи.
5. Контроль за виконанням даного рішення покласти на начальника відділу земельних відносин П'ятицької сільської ради Г. Король.

**ВИРІШИЛИ:** "за" - 5 чол.; "проти" - \_\_\_\_ чол.; "утримались" - \_\_\_\_ чол.

7. Заяву гр. Мегедина Дмитра Дмитровича, жителя м. Коломия вул. Крип'якєвича, 163а про затвердження проекту землеустрою щодо відведення земельної ділянки для ведення особистого селянського господарства площею **2,0000га**, кат. № **2623287600:02:005:1042** що знаходиться в ур. «Сад», в с. Турка за межами населеного пункту для передачі у власність.

**ПРОЕКТ РІШЕННЯ**

Про затвердження проекту землеустрою  
щодо відведення земельної ділянки  
для ведення особистого селянського  
господарства гр. Мегедина Д. Д.

Розглянувши заяву гр. Мегедина Дмитра Дмитровича, жителя м. Коломия вул. Крип'якєвича, 163а про затвердження проекту землеустрою щодо відведення земельної ділянки для ведення особистого селянського господарства площею **2,0000га**, що знаходиться в ур. «Сад» в с. Турка, Коломийського району Івано-Франківської області за межами населеного пункту, керуючись ст. 12, 116, 118, 121 Земельного кодексу України, ст. 26 п. 34 Закону України «Про місцеве самоврядування в Україні» сільська рада

**В И Р І Ш И Л А :**

1. Затвердити гр. Мегедину Дмитру Дмитровичу проект землеустрою щодо відведення земельної ділянки для ведення особистого селянського господарства площею **2,0000га**, що знаходиться в ур. «Сад» в с. Турка, Коломийського району Івано-Франківської області за межами населеного пункту, кадастровий номер **2623287600:02:005:1042**.
2. Передати у власність гр. Мегедину Дмитру Дмитровичу земельну ділянку для ведення особистого селянського господарства площею **2,0000га**, що знаходиться в ур. «Сад» в с. Турка, Коломийського району Івано-Франківської області за межами населеного пункту, кадастровий номер **2623287600:02:005:1042**.
3. Зареєструвати гр. Мегедину Дмитру Дмитровичу право власності на дану земельну ділянку у відповідних органах згідно чинного законодавства.

4



4. Начальнику відділу земельних відносин П'ядицької сільської ради Г. Король внести міни земельно-облікові документи.
5. Контроль за виконанням даного рішення покласти на начальника відділу земельних відносин П'ядицької сільської ради Г. Король.

**Вирішили:** "За" 5; "Проти" \_\_\_\_; "Утримався" \_\_\_\_.

8. Заяву гр. Грибінника Ярослава Васильовича, жителя с. Турка вул. І. Франка, 18 (про затвердження проекту землеустрою щодо відведення земельної ділянки для ведення особистого селянського господарства площею 2,0000га, кад. № 2623287600:02:005:1043 що знаходиться в ур. «Сад», в с. Турка за межами населеного пункту для передачі у власність.

#### ПРОЕКТ РІШЕННЯ

Про затвердження проекту землеустрою  
щодо відведення земельної ділянки  
для ведення особистого селянського  
господарства гр. Грибіннику Я. В.

Розглянувши заяву гр. Грибінника Ярослава Васильовича, жителя с. Турка вул. Івана Франка, 18 про затвердження проекту землеустрою щодо відведення земельної ділянки для ведення особистого селянського господарства площею 2,0000га, що знаходиться в ур. «Сад» в с. Турка, Коломийського району Івано-Франківської області за межами населеного пункту, керуючись ст. 12, 116, 118, 121 Земельного кодексу України, ст. 26 п. 34 Закону України «Про місцеве самоврядування в Україні» сільська рада

#### В И Р І Ш И Л А :

1. Затвердити гр. Грибіннику Ярославу Дмитровичу проект землеустрою щодо відведення земельної ділянки для ведення особистого селянського господарства площею 2,0000га, що знаходиться в ур. «Сад» в с. Турка, Коломийського району Івано-Франківської області за межами населеного пункту, кадастровий номер 2623287600:02:005:1043.
2. Передати у власність гр. Грибіннику Ярославу Дмитровичу земельну ділянку для ведення особистого селянського господарства площею 2,0000га, що знаходиться в ур. «Сад» в с. Турка, Коломийського району Івано-Франківської області за межами населеного пункту, кадастровий номер 2623287600:02:005:1043.
3. Зареєструвати гр. Грибіннику Ярославу Дмитровичу право власності на дану земельну ділянку у відповідних органах згідно чинного законодавства.
4. Начальнику відділу земельних відносин П'ядицької сільської ради Г. Король внести міни земельно-облікові документи.
5. Контроль за виконанням даного рішення покласти на начальника відділу земельних відносин П'ядицької сільської ради Г. Король.

**Вирішили:** "За" 5; "Проти" \_\_\_\_; "Утримався" \_\_\_\_.

9. Заяву гр. Романюка Григорія Тарасовича, жителя с. Турка вул. Хмельницького, 1в про затвердження технічної документації із землеустрою щодо встановлення (відновлення) меж земельної ділянки в натурі (на місцевості) для будівництва і обслуговування житлового будинку, господарських будівель і споруд площею 0,0863га, кад. № 2623287601:01:001:0289 що знаходиться по вул. Хмельницького, 1в в с. Турка та для ведення особистого селянського господарства площею 0,1067 га кад. № 2623287601:01:001:0290 в с. Турка ур. «Коло Гундертайла» для передачі у власність.

#### ПРОЕКТ РІШЕННЯ

с.П'ядики

**Про затвердження технічної документації  
із землеустрою щодо встановлення (відновлення)  
меж земельної ділянки в натурі (на місцевості)  
гр. Романюку Г. Т.**

Розглянувши заяву гр. Романюка Григорія Тарасовича, жителя с. Турка вул. Хмельницького, 1в про затвердження технічної документації із землеустрою щодо встановлення (відновлення) меж земельної ділянки в натурі (на місцевості) для будівництва і обслуговування житлового будинку, господарських будівель і споруд площею 0,0863га, що знаходиться по вул. Хмельницького, 1в в с. Турка, в межах населеного пункту, керуючись ст. 12, 116, 118, 121 Земельного кодексу України, ст. 26 п. 34 закону України «Про місцеве самоврядування в Україні» сільська рада

**В И Р І Ш И Л А:**

1. Затвердити гр. Романюку Григорію Тарасовичу технічну документацію із землеустрою щодо встановлення (відновлення) меж земельної ділянки в натурі (на місцевості) для будівництва і обслуговування житлового будинку, господарських будівель і споруд площею 0,0863га, що знаходиться по вул. Хмельницького, 1в в с. Турка, в межах населеного пункту, кадастровий номер 2623287601:01:001:0289.
2. Передати у власність гр. Романюку Григорію Тарасовичу земельну ділянку для будівництва і обслуговування житлового будинку, господарських будівель і споруд площею 0,0863га, що знаходиться по вул. Лесі Українки в с. Ясинки, в межах населеного пункту, кадастровий номер 2623287601:01:001:0289.
3. Зареєструвати гр. Романюку Григорію Тарасовичу право власності на дану земельну ділянку у відповідних органах згідно чинного законодавства.
4. Начальнику відділу земельних відносин П'ядицької сільської ради Г. Король внести міні земельно-облікові документи.
5. Контроль за виконанням даного рішення покласти на начальника відділу земельних відносин П'ядицької сільської ради Г. Король.

**ВИРІШИЛИ:** "за"- 5чол.; "проти"- \_\_\_\_чол.; "утримались"- \_\_\_\_чол.

**ПРОЕКТ Р І Ш Е Н Н Я**

**Про затвердження технічної документації  
із землеустрою щодо встановлення (відновлення)  
меж земельної ділянки в натурі (на місцевості)  
для ведення особистого селянського господарства  
гр. Романюку Г. Т.**

Розглянувши заяву гр. Романюку Григорію Тарасовичу, жителю с. Турка вул. Хмельницького, 1в, про затвердження технічної документації із землеустрою щодо встановлення (відновлення) меж земельної ділянки в натурі (на місцевості) для ведення особистого селянського господарства площею 0,1067га, в ур. «Коло Гундербайла» с. Турка в межах населеного пункту, керуючись ст. 12, 116, 118, 121 Земельного кодексу України, ст. 26 п. 34 закону України «Про місцеве самоврядування в Україні» сільська рада

**В И Р І Ш И Л А:**

1. Затвердити гр. Романюку Григорію Тарасовичу технічну документацію із землеустрою щодо встановлення (відновлення) меж земельної ділянки в натурі (на місцевості) для

8

ведення особистого селянського господарства площею **0,1067га**, кадастровий номер **2623287601:01:001:0290** що знаходиться в ур. «Коло Гундertaйла» в с. Турка, в межах населеного пункту.

2. Передати у власність гр. Романюку Григорію Тарасовичу земельну ділянку для ведення особистого селянського господарства площею **0,1067га**, кадастровий номер **2623287601:01:001:0290** що знаходиться в ур. «Коло Гундertaйла» с. Турка, в межах населеного пункту.

3. Зареєструвати гр. Романюку Григорію Тарасовичу право власності на дану земельну ділянку у відповідних органах згідно чинного законодавства.

4. Начальнику відділу земельних відносин П'ятицької сільської ради Г. Король внести міни земельно-облікові документи.

5. Контроль за виконанням даного рішення покласти на начальника відділу земельних відносин П'ятицької сільської ради Г.Король.

**ВИРІШИЛИ: "за"- 5 чол.; "проти"- \_\_\_\_ чол.; "утримались"- \_\_\_\_ чол.**

**10. Заяву гр. Гуменюка Романа Михайловича, жителя с. Турка вул. Довженка, 8** про внесення змін до генерального плану с. Турка в поєднанні з детальним планом території для влаштування пожежної водойми за рахунок його приватизованої земельної ділянки пл. 0,0790га.

#### **ПРОЕКТ РІШЕННЯ**

**Про відмову у внесенні змін до генерального плану с. Турка в поєднанні з детальним планом території для влаштування пожежної водойми гр. Гуменюка Р. М.**

Розглянувши заяву гр. Гуменюка Романа Михайловича, жителя с. Турка, вул. Довженка,8, про внесення змін до генерального плану с. Турка в поєднанні з детальним планом території для влаштування пожежної водойми в с. Турка по вул. Першотравнева, керуючись ст. 12 Земельного кодексу України, ст. 26 п. 42 Закону України "Про місцеве самоврядування в Україні", ст.17 ст.19 Закону України "Про регулювання містобудівної діяльності" П'ятицька сільська рада

#### **В И Р І Ш И Л А:**

1. Відмовити у внесенні змін до генерального плану с. Турка в поєднанні з детальним планом території для влаштування пожежної водойми за рахунок приватизованої земельної ділянки гр. Гуменюка Романа Михайловича пл. 0,0790га по вул. Першотравнева с. Турка у зв'язку з тим що, вул. Першотравнева на якій розташована ділянка знаходиться у зоні ризику затоплення.

2. Контроль за виконанням даного рішення покласти на начальника відділу земельних відносин П'ятицької сільської ради Король Г. Б.

**ВИРІШИЛИ: "за"- 5чол.; "проти"- \_\_\_\_ чол.; "утримались"- \_\_\_\_ чол.**

**11. Заяву гр. Бек Дмитра Васильовича** жителя с. Турка вул. Прикарпатська, 14 про надання земельної ділянки в с. Турка для будівництва житлового будинку до 0,25 га.

#### **ПРОЕКТ РІШЕННЯ**



**Про відмову у наданні  
земельної ділянки для  
будівництва житлового будинку  
гр. Бек Д. В.**

Розглянувши заяву гр. Бек Дмитра Васильовича жителя с. Турка, вул. Прикарпатська, 14, про надання земельної ділянки для будівництва житлового будинку, що розташована в с. Турка на території П'ятицької сільської ради керуючись ст. 12 Земельного кодексу України, ст. 26 п. 34 Закону України «Про місцеве самоврядування в Україні», сільська рада

**В И Р І Ш И Л А:**

1. Відмовити гр. Бек Дмитру Васильовичу в наданні земельної ділянки для будівництва житлового будинку у зв'язку із відсутністю даних земельних ділянок.
2. Контроль за виконанням даного рішення покласти на начальника земельних відносин П'ятицької сільської ради Король Г.Б.

**Вирішили:**

“За” 5; “Проти” \_\_\_\_; “Утримався” \_\_\_\_.

**ІІІ. Розгляд заяв громадян по с. Мала Кам'янка.**

1. Заяву *Теліщука Василя Миколайовича, жителя м. Коломия, вул. Окружна, 13*, про надання дозволу на виготовлення проекту землеустрою щодо відведення земельної ділянки для ведення особистого селянського господарства орієнтовною площею 0,24 га що знаходиться в с. Мала Кам'янка по вул. Івана Франка в межах населеного пункту.

**ПРОЕКТ Р І Ш Е Н Н Я**

**Про надання дозволу на виготовлення  
проекту землеустрою щодо відведення  
земельної ділянки  
гр. Теліщуку В.М.**

Розглянувши заяву гр. Теліщука Василя Миколайовича, жителя м. Коломия, вул. Окружна, 13, про надання дозволу на виготовлення проекту землеустрою щодо відведення земельної ділянки для ведення особистого селянського господарства орієнтовною площею 0,24 га що знаходиться в с. Мала Кам'янка, вул. Івана Франка в межах населеного пункту керуючись ст. 12, 116, 118, 121 Земельного кодексу України, ст. 26 п. 34 Закону України «Про місцеве самоврядування в Україні», П'ятицька сільська рада

**В И Р І Ш И Л А:**

1. Дати дозвіл гр. Теліщуку Василю Миколайовичу на виготовлення проекту землеустрою щодо відведення земельної ділянки для ведення особистого селянського господарства орієнтовною площею 0,24 га в с. Мала Кам'янка, вул. Івана Франка в межах населеного пункту.
2. Теліщуку Василю Миколайовичу укласти договір з проектною організацією на виготовлення проекту землеустрою щодо відведення земельної ділянки для ведення

особистого селянського орієнтовною площею 0,24 га в с. Мала Кам'янка, вул. Івана Франка в межах населеного пункту.

3. Розроблену та погоджену в установленому порядку документацію представити на затвердження сесії сільської ради.

4. Контроль за виконанням даного рішення покласти на начальника відділу земельних відносин П'ятицької сільської ради Г. Король.

**Вирішили:**

“За”5; “Проти”\_\_\_; “Утримався”\_\_\_.

2. Заяву *Гавдан Михайла Федоровича, жителя с. Мала Кам'янка, вул. О. Кобилянської 28*, про надання дозволу на виготовлення проекту землеустрою щодо відведення земельної ділянки для ведення особистого селянського господарства орієнтовною площею 0,30 га що знаходиться в с. Мала Кам'янка в межах населеного пункту.

### **ПРОЕКТ РІШЕННЯ**

**Про надання дозволу на виготовлення проекту землеустрою щодо відведення земельної ділянки  
гр. Гавдан М.Ф.**

Розглянувши заяву гр. Гавдан Михайла Федоровича, жителя с. Мала Кам'янка, вул. О. Кобилянської 28, про надання дозволу на виготовлення проекту землеустрою щодо відведення земельної ділянки для ведення особистого селянського господарства орієнтовною площею 0,30 га що знаходиться в с. Мала Кам'янка в межах населеного пункту керуючись ст. 12, 116, 118, 121 Земельного кодексу України, ст. 26 п. 34 Закону України «Про місцеве самоврядування в Україні», П'ятицька сільська рада

**В И Р І Ш И Л А:**

1. Дати дозвіл гр. Гавдану Михайлу Федоровичу виготовлення проекту землеустрою щодо відведення земельної ділянки для ведення особистого селянського господарства орієнтовною площею 0,30 га в с. Мала Кам'янка, в межах населеного пункту.

2. Гавдану Михайлу Федоровичу укласти договір з проектною організацією на виготовлення проекту землеустрою щодо відведення земельної ділянки для ведення особистого селянського господарства орієнтовною площею 0,30 га в с. Мала Кам'янка в межах населеного пункту.

3. Розроблену та погоджену в установленому порядку документацію представити на затвердження сесії сільської ради.

4. Контроль за виконанням даного рішення покласти на начальника відділу земельних відносин П'ятицької сільської ради Г. Король.

**Вирішили:**

“За”4; “Проти”\_\_\_; “Утримався”\_\_\_.

3. Заяву *Ляхнича Ігора Михайловича, жителя сП'ядики вул. Левада, 19* про надання дозволу на розроблення детального плану території земельної ділянки для будівництва та обслуговування житлового будинку в с. Годи-Добровідка, вул.Франка в межах своєї земельної ділянки.

### **ПРОЕКТ РІШЕННЯ**

**Про надання дозволу на виготовлення**

детального плану території  
в с. Мала Кам'янка по вул. Франка  
Ляхничу І.М.

Розглянувши заяву Ляхнича Ігора Михайловича жителя с.П'ядики вул. Левада ,19 про надання дозволу на виготовлення детального плану території в с. Мала Кам'янка , по вул. Франка для будівництва індивідуального житлового будинку в межах своєї земельної ділянки керуючись ст. 12 Земельного кодексу України, ст. 26 п. 42 Закону України "Про місцеве самоврядування в Україні", ст.19 Закону України "Про регулювання містобудівної діяльності." П'ядицька сільська рада

В И Р І Ш И Л А:

1. Дати дозвіл Ляхничу Ігору Михайловичу на виготовлення детального плану території земельної ділянки для будівництва індивідуального житлового будинку в с. Мала Кам'янка по вул. Франка , Коломиського району Івано-Франківської області в межах своєї земельної ділянки.
2. Розроблену та затверджену в установленому порядку документацію представити на затвердження сесії сільської ради П'ядицької ОТГ.
3. Контроль за виконанням даного рішення покласти на начальника відділу земельних відносин П'ядицької сільської ради ОТГ Г. Король.

Вирішили:

"За"4; "Проти" \_\_; "Утримався"\_\_.

#### IV. Розгляд заяв громадян по с.Годи-Добровідка.

1. Заяву Мельничука Юрія Володимировича , жителя с. Годи - Добровідка , вул. Молодіжна ,7, про затвердження проекту землеустрою щодо відведення земельної ділянки для ведення особистого селянського господарства площею 0,5029 га що знаходиться в с. Годи-Добровідка по вул. Січових Стрільців в межах населеного пункту.

#### **ПРОЕКТ Р І Ш Е Н Н Я**

Про затвердження проекту землеустрою  
щодо відведення земельної ділянки для  
ведення особистого селянського господарства  
гр. Мельничуку Ю.В.

Розглянувши заяву гр. Мельничука Юрія Володимировича , жителя с. Годи-Добровідка , вул. Молодіжна ,7, про затвердження проекту землеустрою щодо відведення земельної ділянки для ведення особистого селянського господарства площею 0,5029 га що знаходиться в с. Годи-Добровідка по вул. Січових Стрільців в межах населеного пункту керуючись ст. 12, 116, 118, 121 Земельного кодексу України, ст. 26 п. 34 Закону України «Про місцеве самоврядування в Україні», П'ядицька сільська рада

В И Р І Ш И Л А:

00



1. Затвердити гр. Мельничуку Юрію Володимировичу проект землеустрою щодо відведення земельної ділянки для ведення особистого селянського господарства площею **0,5029 га** , що знаходиться в с. Годи-Добровідка по вул. Січових Стрільців кадастровий номер **2623281201:01:003:0183** в межах населеного пункту.
2. Передати у власність гр. Мельничуку Юрію Володимировичу земельну ділянку для ведення особистого селянського господарства площею **0,5029 га** , що знаходиться в с. Годи-Добровідка по вул. Січових Стрільців кадастровий номер **2623281201:01:003:0183** в межах населеного пункту.
3. Зареєструвати гр. Мельничуку Юрію Володимировичу право власності на дану земельну ділянку у відповідних органах відповідно до чинного законодавства.
4. Спеціалісту-землевпоряднику сільської ради А. Шевчуку внести зміни в земельно-облікові документи.
5. Контроль за виконанням даного рішення покласти на начальника відділу земельних відносин П'ятицької сільської ради Г. Король.

**Вирішили:**

“За”4; “Проти”   ; “Утримався”   .

2. Заяву Мельничука Володимира Федоровича , *жителя с. Годи - Добровідка , вул. Ольги Кобилянської ,29,* про затвердження проекту землеустрою щодо відведення земельної ділянки для ведення особистого селянського господарства площею **0,4595 га** що знаходиться в с. Годи-Добровідка по вул. Січових Стрільців в межах населеного пункту.

**ПРОЕКТ РІШЕННЯ**

**Про затвердження проекту землеустрою  
щодо відведення земельної ділянки для  
ведення особистого селянського господарства  
гр. Мельничуку В.Ф.**

Розглянувши заяву гр. Мельничука Володимира Федоровича , *жителя с. Годи-Добровідка , вул. Ольги Кобилянської ,29,* про затвердження проекту землеустрою щодо відведення земельної ділянки для ведення особистого селянського господарства площею **0,4595 га** що знаходиться в с. Годи - Добровідка по вул. Січових Стрільців в межах населеного пункту керуючись ст. 12, 116, 118, 121 Земельного кодексу України, ст. 26 п. 34 Закону України «Про місцеве самоврядування в Україні», П'ятицька сільська рада

**В И Р І Ш И Л А:**

1. Затвердити гр. Мельничуку Володимиру Федоровичу проект землеустрою щодо відведення земельної ділянки для ведення особистого селянського господарства площею **0,4595 га** , що знаходиться в с. Годи-Добровідка по вул. Січових Стрільців кадастровий номер **2623281201:01:003:0182** в межах населеного пункту.
2. Передати у власність гр. Мельничуку Володимиру Федоровичу земельну ділянку для ведення особистого селянського господарства площею **0,4595 га** , що знаходиться в с. Годи-Добровідка по вул. Січових Стрільців кадастровий номер **2623281201:01:003:0182** в межах населеного пункту.
3. Зареєструвати гр. Мельничуку Володимиру Федоровичу право власності на дану земельну ділянку у відповідних органах відповідно до чинного законодавства.
4. Спеціалісту-землевпоряднику сільської ради А. Шевчуку внести зміни в земельно-облікові документи.

5. Контроль за виконанням даного рішення покласти на начальника відділу земельних відносин П'ятицької сільської ради Г. Король.

**Вирішили:**

“За”4; “Проти”\_\_\_; “Утримався”\_\_\_.

3. Заяву Мельничук Галини Богданівної, жительки с. Годи - Добровідка, вул. Ольги Кобилянської, 29, про затвердження проекту землеустрою щодо відведення земельної ділянки для ведення особистого селянського господарства площею 0,2301 га що знаходиться в с. Годи-Добровідка по вул. Грушевського в межах населеного пункту.

### ПРОЕКТ РІШЕННЯ

Про затвердження проекту землеустрою  
щодо відведення земельної ділянки для  
ведення особистого селянського господарства  
гр. Мельничук Г.Б.

Розглянувши заяву гр. Мельничук Галини Богданівної, жительки с. Годи-Добровідка вул. Ольги Кобилянської, 29, про затвердження проекту землеустрою щодо відведення земельної ділянки для ведення особистого селянського господарства площею 0,2301 га що знаходиться в с. Годи-Добровідка по вул. Грушевського в межах населеного пункту керуючись ст. 12, 116, 118, 121 Земельного кодексу України, ст. 26 п. 34 Закону України «Про місцеве самоврядування в Україні», П'ятицька сільська рада

### В И Р І Ш И Л А:

1. Затвердити гр. Мельничук Галині Богданівній проект землеустрою щодо відведення земельної ділянки для ведення особистого селянського господарства площею 0,2301 га, що знаходиться в с. Годи-Добровідка по вул. Грушевського кадастровий номер 2623281201:01:003:0181 в межах населеного пункту.
2. Передаги у власність гр. Мельничук Галині Богданівній земельну ділянку для ведення особистого селянського господарства площею 0,2301 га, що знаходиться в с. Годи-Добровідка по вул. Грушевського кадастровий номер 2623281201:01:003:0181 в межах населеного пункту.
3. Зареєструвати гр. Мельничук Галині Богданівній право власності на дану земельну ділянку у відповідних органах відповідно до чинного законодавства.
4. Спеціалісту-землевпоряднику сільської ради А. Шевчуку внести зміни в земельно-облікові документи.
5. Контроль за виконанням даного рішення покласти на начальника відділу земельних відносин П'ятицької сільської ради Г. Король.

**Вирішили:**

“За”4; “Проти”\_\_\_; “Утримався”\_\_\_.

6. Ільківа Василя Михайловича, жителя с. Годи - Добровідка, вул. Терешкової, 19, про затвердження проекту землеустрою щодо відведення земельної ділянки для ведення особистого селянського господарства площею 0,1082 га що знаходиться в с. Годи-Добровідка по вул. Ольги Кобилянської в межах населеного пункту.

### ПРОЕКТ РІШЕННЯ

Про затвердження проекту землеустрою

4

щодо відведення земельної ділянки для  
ведення особистого селянського господарства  
гр. Ільків В.М.

Розглянувши заяву гр. Ільківа Василя Михайловича , жителя с. Годи-Добровідка вул. Терешкової ,19, про затвердження проекту землеустрою щодо відведення земельної ділянки для ведення особистого селянського господарства площею 0,1082 га , що знаходиться в с. Годи-Добровідка по вул. Ольги Кобилянської в межах населеного пункту керуючись ст. 12, 116, 118, 121 Земельного кодексу України, ст. 26 п. 34 Закону України «Про місцеве самоврядування в Україні», П'ятицька сільська рада

**В И Р І Ш И Л А:**

1. Затвердити гр. Ільків Василю Михайловичу проект землеустрою щодо відведення земельної ділянки для ведення особистого селянського господарства площею 0,1082 га , що знаходиться в с. Годи- Добровідка по вул. Ольги Кобилянської кадастровий номер 2623281201:01:003:0184 в межах населеного пункту.
2. Передати у власність гр. Ільків Василю Михайловичу земельну ділянку для ведення особистого селянського господарства площею 0,1082 га , що знаходиться в с. Годи-Добровідка по вул. Ольги Кобилянської кадастровий номер 2623281201:01:003:0184 в межах населеного пункту.
3. Зареєструвати гр. Ільків Василю Михайловичу право власності на дану земельну ділянку у відповідних органах відповідно до чинного законодавства.
4. Спеціалісту-землепоряднику сільської ради А. Шевчуку внести зміни в земельно-облікові документи.
5. Контроль за виконанням даного рішення покласти на начальника відділу земельних відносин П'ятицької сільської ради Г. Король.

**Вирішили:**

“За”4; “Проти”\_\_\_; “Утримався”\_\_\_.

4. Заяву Гаврилюка Юрія Ярославовича , жителя с. Годи-Добровідка , вул. М. Коцюбинського ,9, про затвердження технічної документації із землеустрою щодо встановлення (відновлення) меж земельної ділянки для будівництва і обслуговування житлового будинку, господарських будівель і споруд площею 0,2188 га (кадастровий номер 2623281201:01:001:0070), що знаходиться по вул. М. Коцюбинського , 5, в с. Годи-Добровідка , для передачі у власність.

**ПРОЕКТ Р І Ш Е Н Н Я**

Про затвердження технічної документації  
із землеустрою щодо встановлення (відновлення)  
меж земельної ділянки в натурі (на місцевості)  
гр. Гаврилюка Ю.Я. і гр. Гаврилюка М. Я.

Розглянувши заяву гр. Гаврилюка Юрія Ярославовича , жителя с. Годи-Добровідка , вул. М. Коцюбинського , 9, про затвердження технічної документації із землеустрою щодо встановлення (відновлення) меж земельної ділянки в натурі (на місцевості) для будівництва і обслуговування житлового будинку , господарських будівель і споруд площею 0,2188 га , що знаходиться в с. Годи- Добровідка по вул. М. Коцюбинського ,5 , керуючись ст. 12, 116, 118,121 Земельного кодексу України, ст. 26 п. 34 закону України « Про місцеве самоврядування в Україні» П'ятицька сільська рада

**В И Р І Ш И Л А:**

1. Затвердити гр. Гаврилюку Юрію Ярославовичу та Гаврилюку Миколі Ярославовичу технічну документацію із землеустрою щодо встановлення (відновлення) меж земельної ділянки в натурі (на місцевості) для будівництва і обслуговування житлового будинку ,



господарських будівель і споруд площею 0,2188 га , що знаходиться в с. Годи-Добровідка по вул. М. Коцюбинського , 5, кадастровий номер 2623281201:01:001:0070 в межах населеного пункту.

2. Передати у спільну часткову власність  $\frac{1}{2}$  гр. Гаврилюку Юрію Ярославовичу та  $\frac{1}{2}$  Гаврилюку Миколі Ярославовичу земельну ділянку для будівництва і обслуговування житлового будинку , господарських будівель і споруд площею 0,2188 га , що знаходиться в с. Годи- Добровідка по вул. М. Коцюбинського , 5, кадастровий номер 2623281201:01:001:0070 в межах населеного пункту.

3. Зареєструвати гр. Гаврилюку Юрію Ярославовичу та Гаврилюку Миколі Ярославовичу право власності на дану земельну ділянку у відповідних органах відповідно до чинного законодавства.

4. Спеціалісту-землепоряднику сільської ради А. Шевчуку внести зміни в земельно-облікові документи.

5. Контроль за виконанням даного рішення покласти на начальника відділу земельних відносин П'ятицької сільської ради Г. Король.

**Вирішили:**

“За”4; “Проти”\_\_\_; “Утримався”\_\_\_.

5. Заяву Гаврилюк Марії Юріївної , жительки с. Годи-Добровідка , вул. М. Коцюбинського ,7, про затвердження технічної документації із землеустрою щодо встановлення (відновлення) меж земельної ділянки для будівництва і обслуговування житлового будинку, господарських будівель і споруд площею 0,2500 га (кадастровий номер 2623281201:01:001:0067), що знаходиться по вул. М. Коцюбинського , 7, в с. Годи-Добровідка , для передачі у власність.

**ПРОЕКТ РІШЕННЯ**

Про затвердження технічної документації  
із землеустрою щодо встановлення (відновлення)  
меж земельної ділянки в натурі (на місцевості)  
гр. Гаврилюк М.Ю. і гр. Тимофійчуку В. Ю.

Розглянувши заяву гр. Гаврилюк Марії Юріївної , жительки с. Годи-Добровідка , вул. М. Коцюбинського , 7, про затвердження технічної документації із землеустрою щодо встановлення (відновлення) меж земельної ділянки в натурі (на місцевості) для будівництва і обслуговування житлового будинку , господарських будівель і споруд площею 0,2500 га , що знаходиться в с. Годи- Добровідка по вул. М. Коцюбинського ,7 , керуючись ст. 12, 116, 118,121 Земельного кодексу України, ст. 26 п. 34 закону України « Про місцеве самоврядування в Україні» П'ятицька сільська рада

**В И Р І Ш И Л А:**

1. Затвердити гр. Гаврилюк Марії Юріївній та Тимофійчуку Василю Юрійовичу технічну документацію із землеустрою щодо встановлення (відновлення) меж земельної ділянки в натурі (на місцевості) для будівництва і обслуговування житлового будинку , господарських будівель і споруд площею 0,2500 га , що знаходиться в с. Годи-Добровідка по вул. М. Коцюбинського , 7, кадастровий номер 2623281201:01:001:0067 в межах населеного пункту.

2. Передати у спільну часткову власність  $\frac{1}{2}$  гр. Гаврилюк Марії Юріївній та  $\frac{1}{2}$  Тимофійчуку Василю Юрійовичу земельну ділянку для будівництва і обслуговування житлового будинку , господарських будівель і споруд площею 0,2500 га , що знаходиться в с. Годи- Добровідка по вул. М. Коцюбинського , 7, кадастровий номер 2623281201:01:001:0067 в межах населеного пункту.

3. Зареєструвати гр. Гаврилюк Марії Юріївній та Тимофійчуку Василю Юрійовичу право власності на дану земельну ділянку у відповідних органах відповідно до чинного законодавства.

12

4. Спеціалісту-землевпоряднику сільської ради А. Шевчуку внести зміни в земельно-облікові документи.  
5. Контроль за виконанням даного рішення покласти на начальника відділу земельних відносин П'ядицької сільської ради Г. Король.

**Вирішили:**

“За” 4; “Проти” \_\_\_\_; “Утримався” \_\_\_\_.

#### **V. Розгляд заяв громадян с. В. Кам'янка, Фатовець:**

I. Заяву гр. Тонюка Любомира Васильовича жителя с.П'ядики вул. Молодіжна, 22 про затвердження проекту землеустрою щодо відведення земельної ділянки для сінокошіння та випасання худоби площею **57,8896 га**, що розташована на території П'ядицької сільської ради за межами населеного пункту в с.Велика Кам'янка урочище «Красниця» та надання в користування (оренду) земельної ділянки терміном на 49 років.

##### **ПРОЕКТ РІШЕННЯ**

с.П'ядики

№ \_\_\_\_\_  
від \_\_\_\_\_ 2021 року

*Про затвердження  
проекту землеустрою щодо  
відведення земельної ділянки,  
для сінокошіння та випасання  
худоби та надання в користування  
(оренду)  
гр. Тонюку Л.В.*

Розглянувши заяву гр.Тонюка Любомира Васильовича жителя с.П'ядики вул.Молодіжна, 22 про затвердження проекту землеустрою щодо відведення земельної ділянки для сінокошіння та випасання худоби площею **57,8896 га**, що розташована на території П'ядицької сільської ради за межами населеного пункту в с.Велика Кам'янка урочище «Красниця» та надання в користування (оренду) земельної ділянки терміном на 49 років, за межами населеного пункту, керуючись ст.12, 19, 20, 34, 122, 134 Земельного кодексу України, Закону України «Про землеустрій», Закону України «Про оренду землі», ст.59 та 26 п. 34 Закону України «Про місцеве самоврядування в Україні» П'ядицька сільська рада

##### **ВИРІШИЛА:**

1. Затвердити гр. Тонюку Любомиру Васильовичу проект землеустрою щодо відведення земельної ділянки для сінокошіння та випасання худоби (01.08) площею **57,8896 га**, що розташована на території П'ядицької сільської ради за межами населеного пункту в с.Велика Кам'янка урочище «Красниця», з кадастровим номером 2623280200:02:001:2003.
2. Змінити цільове призначення земельної ділянки із землі запасу (16:00) на землі для сінокошіння та випасання худоби (01.08) площею **57,8896 га** комунальної власності П'ядицької сільської ради, з кадастровим номером 2623280200:02:001:2003.
3. Передати гр.Тонюку Любомиру Васильовичу в користування (оренду) земельну ділянку площею **57,8896 га** з кадастровим номером 2623280200:02:001:2003, що розташована на території П'ядицької сільської ради за межами населеного пункту в с.Велика Кам'янка урочище «Красниця» терміном на **10 років**.

4. Встановити орендну плату за користування земельною ділянкою у розмірі 5% від нормативно грошової оцінки земельної ділянки.
5. Тонюку Любомиру Васильовичу після одержання витягу з Державного земельного кадастру про земельну ділянку площею 57,8896 га для сінокошення та випасання худоби (01.08), що знаходиться на території П'ядицької сільської ради в місячний термін укласти із П'ядицькою сільською радою договір оренди земельної ділянки згідно пункту 3, 4 даного рішення та провести державну реєстрацію речових прав на вказану земельну ділянку.
6. Використовувати земельну ділянку за цільовим призначенням, а саме для сінокошення та випасання худоби.
7. Доручити П'ядицькому сільському голові Гайдейчуку Петру Петровичу укласти договір оренди земельної ділянки з Тонюком Любомиром Васильовичем згідно п. 3, 4, 5 цього рішення.
8. Контроль за виконанням даного рішення покласти на начальника відділу земельних відносин П'ядицької сільської ради Г.Король.

**Вирішили:**

“За” 4; “Проти” \_\_\_\_; “Утримався” \_\_\_\_.

2. Заяву гр. Латчука Василя Андрійовича жителя с.Воскресинці вул.Міцкевича, 43 про затвердження технічної документації із землеустрою щодо встановлення (відновлення) меж земельної ділянки в натурі (на місцевості) для будівництва і обслуговування житлового будинку, господарських будівель та споруд площею 0,2000 га, що знаходиться по вул.М.Клімаша, 11 в с.Велика Кам'янка, в межах населеного пункту.

**ПРОЕКТ РІШЕННЯ**

с.П'ядики

№ \_\_\_\_\_  
від \_\_\_\_\_ 2021 року

**Про затвердження технічної документації  
із землеустрою щодо встановлення (відновлення)  
меж земельної ділянки в натурі (на місцевості)  
для будівництва та обслуговування житлового  
будинку, господарських будівель та споруд  
гр.Латчуку В.А.**

Розглянувши заяву гр. Латчука Василя Андрійовича жителя с.Воскресинці вул.Міцкевича, 43 про затвердження технічної документації із землеустрою щодо встановлення (відновлення) меж земельної ділянки в натурі (на місцевості) для будівництва і обслуговування житлового будинку, господарських будівель та споруд площею 0,2000 га, що знаходиться по вул.М.Клімаша, 11 в с.Велика Кам'янка, в межах населеного пункту, керуючись ст.12, 116, 118, 121 Земельного кодексу України, ст. 26 п. 34 закону України «Про місцеве самоврядування в Україні» сільська рада

**В И Р І Ш И Л А:**

1. Затвердити гр. Латчуку Василю Андрійовичу технічну документацію із землеустрою щодо встановлення (відновлення) меж земельної ділянки в натурі (на місцевості) для будівництва і обслуговування житлового будинку, господарських будівель та споруд площею 0,2000 га, що знаходиться по вул.М.Клімаша, 11 в с.Велика Кам'янка, в межах населеного пункту, кадастровий номер 2623280201:01:008:0020.
2. Передати у власність гр. Латчуку Василю Андрійовичу земельну ділянку для будівництва і обслуговування житлового будинку, господарських будівель та споруд площею 0,2000 га, що знаходиться по вул.М.Клімаша, 11 в с.Велика Кам'янка, в межах населеного пункту, кадастровий номер 2623280201:01:008:0020.



3. Зареєструвати гр. Латчуку Василю Андрійовичу право власності на дану земельну ділянку у відповідних органах згідно чинного законодавства.
4. Спеціалісту-землевпоряднику сільської ради Л.Сасвич внести зміни в земельно-облікові документи.
5. Контроль за виконанням даного рішення покласти на начальника відділу земельних відносин П'ятицької сільської ради Г.Король.

**Вирішили:**

“За”4; “Проти”\_\_\_; “Утримався”\_\_\_

3. Заяву гр. Іванішина Романа Володимировича жителя с.Велика Кам'янка вул.Незалежності, 15 про затвердження технічної документації із землеустрою щодо встановлення (відновлення) меж земельної ділянки в натурі (на місцевості) для будівництва і обслуговування житлового будинку, господарських будівель та споруд площею 0,2500 га, що знаходиться по вул. Незалежності, 15 в с.Велика Кам'янка, в межах населеного пункту.

**ПРОЕКТ РІШЕННЯ**

с.П'ятики

№ \_\_\_\_\_  
від \_\_\_\_\_ 2021 року

Про затвердження технічної документації із землеустрою щодо встановлення (відновлення) меж земельної ділянки в натурі (на місцевості) для будівництва та обслуговування житлового будинку, господарських будівель та споруд гр.Іванішину Р.В.

Розглянувши заяву гр. Іванішина Романа Володимировича жителя с.Велика Кам'янка вул.Незалежності, 15 про затвердження технічної документації із землеустрою щодо встановлення (відновлення) меж земельної ділянки в натурі (на місцевості) для будівництва і обслуговування житлового будинку, господарських будівель та споруд площею 0,2500 га, що знаходиться по вул. Незалежності, 15 в с.Велика Кам'янка, в межах населеного пункту, керуючись ст.12, 116, 118,121 Земельного кодексу України, ст. 26 п. 34 закону України «Про місцеве самоврядування в Україні» сільська рада

**В И Р І Ш И Л А:**

1. Затвердити гр. Іванішину Роману Володимировичу технічну документацію із землеустрою щодо встановлення (відновлення) меж земельної ділянки в натурі (на місцевості) для будівництва і обслуговування житлового будинку, господарських будівель та споруд площею 0,2500 га, що знаходиться по вул.Незалежності,15 в с.Велика Кам'янка, в межах населеного пункту, кадастровий номер 2623280201:01:013:0041.
2. Передати у власність гр. Іванішину Роману Володимировичу земельну ділянку для будівництва і обслуговування житлового будинку, господарських будівель та споруд площею 0,2500 га, що знаходиться по вул.Незалежності,15 в с.Велика Кам'янка, в межах населеного пункту, кадастровий номер 2623280201:01:013:0041.
3. Зареєструвати гр. Іванішину Роману Володимировичу право власності на дану земельну ділянку у відповідних органах згідно чинного законодавства.
4. Спеціалісту-землевпоряднику сільської ради Л.Сасвич внести зміни в земельно-облікові документи.
5. Контроль за виконанням даного рішення покласти на начальника відділу земельних відносин П'ятицької сільської ради Г.Король.

**Вирішили:**

“За”4; “Проти”\_\_\_; “Утримався”\_\_\_.

**4. Заяву гр. Волошук Богдани Богданівни жительки с.Фатовець вул.О.Кобилянської, 8** про затвердження технічної документації із землеустрою щодо встановлення (відновлення) меж земельної ділянки в натурі (на місцевості) для будівництва і обслуговування житлового будинку, господарських будівель та споруд площею 0,2500 га, що знаходиться в с.Фатовець вул.О.Кобилянської, 8

**ПРОЕКТ РІШЕННЯ**

с.П'ядики

№ \_\_\_\_\_  
від \_\_\_\_\_ 2021 року

**Про затвердження технічної документації із землеустрою щодо встановлення (відновлення) меж земельної ділянки в натурі (на місцевості) для будівництва та обслуговування житлового будинку, господарських будівель та споруд гр.Волошук Б.Б.**

Розглянувши заяву гр. Волошук Богдани Богданівни жительки с.Фатовець вул.О.Кобилянської, 8 про затвердження технічної документації із землеустрою щодо встановлення (відновлення) меж земельної ділянки в натурі (на місцевості) для будівництва і обслуговування житлового будинку, господарських будівель та споруд площею 0,2500 га, що знаходиться в с.Фатовець вул.О.Кобилянської, 8, в межах населеного пункту, керуючись ст.12, 116, 118,121 Земельного кодексу України, ст. 26 п. 34 закону України «Про місцеве самоврядування в Україні» сільська рада

**В І Р І Ш И Л А:**

1. Затвердити гр. Волошук Богдані Богданівні технічну документацію із землеустрою щодо встановлення (відновлення) меж земельної ділянки в натурі (на місцевості) для будівництва і обслуговування житлового будинку, господарських будівель та споруд площею 0,2500 га, що знаходиться по вул.О.Кобилянської, 8 в с.Фатовець, в межах населеного пункту, кадастровий номер 2623280202:01:005:0030.
2. Передати у власність гр. Волошук Богдані Богданівні земельну ділянку для будівництва і обслуговування житлового будинку, господарських будівель та споруд площею 0,2500 га, що знаходиться по вул.О.Кобилянської, 8 в с.Фатовець, в межах населеного пункту, кадастровий номер 2623280202:01:005:0030.
3. Зареєструвати гр. Волошук Богдані Богданівні право власності на дану земельну ділянку у відповідних органах згідно чинного законодавства.
4. Спеціалісту-землевпоряднику сільської ради Л.Сасвич внести зміни в земельно-облікові документи.
5. Контроль за виконанням даного рішення покласти на начальника відділу земельних відносин П'ядицької сільської ради Г.Король.

**Вирішили:**

“За”4; “Проти”\_\_\_; “Утримався”\_\_\_.

**5.Заяву гр. Латчука Василя Андрійовича жителя с.Воскресинці вул.Мішкевича, 43** про затвердження технічної документації із землеустрою щодо встановлення (відновлення) меж земельної ділянки в натурі (на місцевості) для ведення особистого селянського господарства площею 0,2782 га, що знаходиться по вул.М.Клімаша в с.Велика Кам'янка, в межах населеного пункту

**ПРОЕКТ РІШЕННЯ**

с.П'ядики

№ \_\_\_\_\_  
від \_\_\_\_\_ 2021 року

Про затвердження технічної документації  
із землеустрою щодо встановлення (відновлення)  
меж земельної ділянки в натурі (на місцевості)  
для ведення особистого селянського господарства  
гр.Латчуку В.А.

Розглянувши заяву гр. Латчука Василя Андрійовича жителя с.Воскресинці  
вул.Міцкевича, 43 про затвердження технічної документації із землеустрою щодо  
встановлення (відновлення) меж земельної ділянки в натурі (на місцевості) для ведення  
особистого селянського господарства площею 0,2782 га, що знаходиться по  
вул.М.Клімаша в с.Велика Кам'янка, в межах населеного пункту, керуючись ст.12, 116,  
118,121 Земельного кодексу України, ст. 26 п. 34 закону України «Про місцеве  
самоврядування в Україні» сільська рада

**В И Р І Ш И Л А:**

1. Затвердити гр. Латчуку Василю Андрійовичу технічну документацію із землеустрою  
щодо встановлення (відновлення) меж земельної ділянки в натурі (на місцевості) для  
ведення особистого селянського господарства площею 0,2782 га, що знаходиться по  
вул.М.Клімаша в с.Велика Кам'янка, в межах населеного пункту, кадастровий номер  
2623280201:01:008:0021.
2. Передати у власність гр. Латчуку Василю Андрійовичу земельну ділянку для ведення  
особистого селянського господарства площею 0,2782 га, що знаходиться по  
вул.М.Клімаша в с.Велика Кам'янка, в межах населеного пункту, кадастровий номер  
2623280201:01:008:0021.
3. Зареєструвати гр. Латчуку Василю Андрійовичу право власності на дану земельну  
ділянку у відповідних органах згідно чинного законодавства.
4. Спеціалісту-землевпоряднику сільської ради Л.Саєвич внести зміни в  
земельно-облікові документи.
  1. Контроль за виконанням даного рішення покласти на начальника відділу земельних  
відносин П'ядицької сільської ради Г.Король

**Вирішили:**

“За”4; “Проти”\_\_\_; “Утримався”\_\_\_.

**6. Заяву директора ТзОВ „Компанії Агро-Дует,, Вишиванюка Михайла  
Володимировича** про надання в оренду польових доріг запроектованими для доступу до  
земельних ділянок, з метою формування земельних ділянок сільськогосподарського  
призначення під проектними польовими дорогами та внесення відомостей до Державного  
земельного кадастру

**ПРОЕКТ РІШЕННЯ**

с.П'ядики

№ \_\_\_\_\_  
від \_\_\_\_\_ 2021 року

**Про надання дозволу на виготовлення  
технічної документації із землеустрою  
щодо встановлення (відновлення)  
меж земельних ділянок в натурі (на місцевості)  
під проектно-польовими дорогами**

Розглянувши клопотання директора ТзОВ „Компанії Агро-Дует,, Вишиванюка  
Михайла Володимировича про надання в оренду польових доріг запроектованими для



доступу до земельних ділянок, з метою формування земельних ділянок сільськогосподарського призначення під проектними польовими дорогами та внесення відомостей до Державного земельного кадастру, враховуючи, що згідно статті 79<sup>1</sup> Земельного кодексу України формування земельних ділянок сільськогосподарського призначення під проектними дорогами здійснюється згідно розроблених проектів щодо організації території земельних часток (паїв), враховуючи Закон України №2498-УІІІ від 10.07.2018р. «Про внесення змін до деяких законодавчих актів України щодо вирішення питання колективної власності на землю, удосконалення правил землекористування у масивах земель сільськогосподарського призначення, запобігання рейдерству та стимулювання зрошення в Україні», статтею 55 Закону України «Про землеустрій», статтями 12, 22, 37і, 79і, 93 Земельного кодексу України, статтею 25, пунктом 34 частини першої статті 26 та статтею 59 Закону України «Про місцеве самоврядування в Україні», сільська рада

**ВИРІШИЛА:**

1. Надати дозвіл ТзОВ „Компанії Агро-Дует“, на виготовлення технічної документації із землеустрою щодо встановлення (відновлення) меж земельних ділянок в натурі (на місцевості) під проектно-польовими дорогами запроєктованими згідно «Проекту організації території земельних часток (паїв) Великокам'янської сільської ради Коломийського району», орієнтовною площею – 64 га., розташованими в масивах розпайованих земельних ділянок, які використовуються сільськогосподарським підприємством на території П'ядицької сільської ради Івано-Франківської області.
2. Заявнику замовити розроблення технічної документації із землеустрою щодо встановлення (відновлення) меж земельних ділянок в натурі (на місцевості) під польовими дорогами.
3. Контроль за виконанням даного рішення покласти на начальника відділу земельних відносин П'ядицької сільської ради Г. Король.

**Вирішили:**

“За”4; “Проти”\_\_\_; “Утримався”\_\_\_.

7. Заяву гр.Дідики Любомира Васильовича жителя с.Велика Кам'янка вул.І.Ткачука,17 про надання дозволу на виготовлення проекту землеустрою щодо зміни цільового призначення земельної ділянки для сінокошіння та випасання худоби площею 17,1292га, що розташована на території П'ядицької сільської ради за межами населеного пункту с.Велика Кам'янка урочище «Переліски»

**ПРОЕКТ РІШЕННЯ**

с.П'ядики

№ \_\_\_\_\_  
від \_\_\_\_\_ 2021 року

**Про відмову в наданні дозволу на виготовлення проекту землеустрою щодо зміни цільового призначення земельної ділянки для сінокошіння та випасання худоби в користування на умовах оренди гр.Дідику Л.В.**

Розглянувши заяву гр.Дідики Любомира Васильовича жителя с.Велика Кам'янка вул.І.Ткачука,17 про надання дозволу на виготовлення проекту

15

землеустрою щодо зміни цільового призначення земельної ділянки для сінокошіння та випасання худоби площею 17,1292га, що розташована на території П'ядицької сільської ради за межами населеного пункту с.Велика Кам'янка урочище «Переліски», комунальної власності в користування на умовах оренди керуючись ст.12, 20, 34, 122, 134, 136 п. 3 Земельного кодексу України, ст. 26 п. 34 Закону України «Про місцеве самоврядування в Україні» П'ядицька сільська рада

#### В И Р І Ш И Л А:

1. Відмовити гр. Дідику Любомиру Васильовичу в наданні дозволу на виготовлення проекту землеустрою щодо зміни цільового призначення земельної ділянки для сінокошіння та випасання худоби площею 17,1292га, що розташована на території П'ядицької сільської ради за межами населеного пункту с.Велика Кам'янка урочище «Переліски» у зв'язку з тим, що дана земельна ділянка включена до переліку земельних ділянок які виставлені на земельні торги.
2. Контроль за виконанням даного рішення покласти на П'ядицького сільського голову об'єднаної територіальної громади Петра Гайдейчука.

Вирішили:

“За”4; “Проти”\_\_\_; “Утримався”\_\_\_.

#### VI. Розгляд заяв громадян с. Ценява:

1. Заяву Приватного акціонерного товариства «Коломийське заводоуправління будівельних матеріалів» м.Коломия, вул. Тютюнника,14 про затвердження проекту землеустрою щодо відведення земельної ділянки для розміщення та експлуатації основних, підсобних і допоміжних будівель та споруд підприємствами, що пов'язані з користуванням надрами – видобування глини на Північній ділянці Коломийського-II (Воскресинцівського) родовища, площею 0,2867 га, що розташована за межами населеного пункту с.Ценява Коломийського району, Івано-Франківської області.

#### ПРОЕКТ РІШЕННЯ

с.П'ядики

№ \_\_\_\_\_  
від \_\_\_\_\_ 2021 року

*Про затвердження  
проекту землеустрою щодо  
відведення земельної ділянки  
для розміщення та експлуатації  
основних, підсобних і допоміжних  
будівель та споруд підприємствами,  
що пов'язані з користуванням  
надрами-видобування глини на  
Північній ділянці Коломийського-II  
(Воскресинцівського) родовища  
та надання в користування(оренду)*

*приватному акціонерному товариству  
«Коломийське заводоуправління  
Будівельних матеріалів»*

Розглянувши заяву приватного акціонерного товариства «Коломийське заводоуправління будівельних матеріалів» м. Коломия вул. Тютюнника, 14 про затвердження проекту землеустрою щодо відведення земельної ділянки для розміщення та експлуатації основних, підсобних і допоміжних будівель та споруд підприємствами, що пов'язані з користуванням надрами – видобування глини на Північній ділянці Коломийського –ІІ (Воскресинцівського) родовища, площею 0,2867га, що розташована на території П'ядицької сільської ради за межами населеного пункту с.Ценява та надання в користування (оренду) земельної ділянки терміном на 7 років, керуючись ст. 12, 19, 20, 123, 124, 207 Земельного кодексу України, Закону України «Про землеустрій», Закону України «Про оренду землі», ст.59 та 26 п.34 Закону України «Про місцеве самоврядування в Україні» П'ядицька сільська рада

#### **ВИРІШИЛА:**

1. Затвердити приватному акціонерному товариству «Коломийське заводоуправління будівельних матеріалів» проект землеустрою щодо відведення земельної ділянки для розміщення та експлуатації основних, підсобних і допоміжних будівель та споруд підприємствами, що пов'язані з користуванням надрами – видобування глини на Північній ділянці Коломийського –ІІ (Воскресинцівського) родовища, площею 0,2867га, що розташована на території П'ядицької сільської ради за межами населеного пункту с.Ценява, з кадастровим номером 2623288200:02:005:0384.
2. Змінити цільове призначення земельної ділянки із земель сільськогосподарського призначення (16.00) на землі для розміщення та експлуатації основних, підсобних і допоміжних будівель та споруд підприємствами, що пов'язані з користуванням надрами – видобування глини на Північній ділянці Коломийського –ІІ (Воскресинцівського) родовища (11.01), площею 0,2867га комунальної власності П'ядицької сільської ради, з кадастровим номером 2623288200:02:005:0384.
3. Передати приватному акціонерному товариству «Коломийське заводоуправління будівельних матеріалів» в користування (оренду) земельну ділянку площею 0,2867 га з кадастровим номером 2623288200:02:005:0384, що розташована на території П'ядицької сільської ради за межами населеного пункту с.Ценява терміном на 7 років.
4. Встановити орендну плату за користування земельною ділянкою у розмірі 5% від нормативно грошової оцінки земельної ділянки.
5. Приватному акціонерному товариству «Коломийське заводоуправління будівельних матеріалів» після одержання витягу з Державного земельного кадастру про земельну ділянку площею 0,2867 га для розміщення та експлуатації основних, підсобних і допоміжних будівель та споруд підприємствами, що пов'язані з користуванням надрами – видобування глини на Північній ділянці Коломийського –ІІ (Воскресинцівського) родовища (11.01), що знаходиться на території П'ядицької сільської ради в місячний термін укласти із П'ядицькою сільською радою договір оренди земельної ділянки згідно пункту 3,4 даного рішення та провести державну реєстрацію речових прав на вказану земельну ділянку.
6. Використовувати земельну ділянку за цільовим призначенням, а саме для розміщення та експлуатації основних, підсобних і допоміжних будівель та споруд підприємствами, що пов'язані з користуванням надрами – видобування глини на Північній ділянці Коломийського –ІІ (Воскресинцівського) родовища.
7. Доручити П'ядицькому сільському голові Гайдейчуку Петру Петровичу укласти договір оренди земельної ділянки з приватним акціонерним товариством «Коломийське заводоуправління будівельних матеріалів» згідно п. 3,4,5 цього рішення.



8. Контроль за виконанням даного рішення покласти на начальника відділу земельних відносин П'ятицької сільської ради Г. Король.

**Вирішили:** «За» 4 ; «Проти» \_\_; «Утримався» \_\_.

2. Заяву Приватного акціонерного товариства «Коломийське заводоуправління будівельних матеріалів» м. Коломия, вул. Тютюнника, 14 про затвердження проекту землеустрою щодо відведення земельної ділянки для розміщення та експлуатації основних, підсобних і допоміжних будівель та споруд підприємствами, що пов'язані з користуванням надрами – видобування глин на Північній ділянці Коломийського- II (Воскресинцівського) родовища, площею 1,7018 га, що розташована за межами населеного пункту с. Ценява Коломийського району, Івано-Франківської області.

#### ПРОЕКТ РІШЕННЯ

с.П'ятики

№ \_\_\_\_\_  
від \_\_\_\_\_ 2021 року

*Про затвердження  
проекту землеустрою щодо  
відведення земельної ділянки  
для розміщення та експлуатації  
основних, підсобних і допоміжних  
будівель та споруд підприємствами,  
що пов'язані з користуванням  
надрами видобування глин на  
Північній ділянці Коломийського-II  
(Воскресинцівського) родовища  
та надання в користування (оренду)  
приватному акціонерному товариству  
«Коломийське заводоуправління  
Будівельних матеріалів»*

Розглянувши заяву приватного акціонерного товариства «Коломийське заводоуправління будівельних матеріалів» м. Коломия вул. Тютюнника, 14 про затвердження проекту землеустрою щодо відведення земельної ділянки для розміщення та експлуатації основних, підсобних і допоміжних будівель та споруд підприємствами, що пов'язані з користуванням надрами – видобування глин на Північній ділянці Коломийського –II (Воскресинцівського) родовища, площею 1,7018 га, що розташована на території П'ятицької сільської ради за межами населеного пункту с.Ценява та надання в користування (оренду) земельної ділянки терміном на 7 років, керуючись ст. 12, 19, 20, 123, 124, 207 Земельного кодексу України, Закону України «Про землеустрій», Закону України «Про оренду землі», ст.59 та 26 п.34 Закону України «Про місцеве самоврядування в Україні» П'ятицька сільська рада

#### ВИРІШИЛА:

1. Затвердити приватному акціонерному товариству «Коломийське заводоуправління будівельних матеріалів» проект землеустрою щодо відведення земельної ділянки для розміщення та експлуатації основних, підсобних і допоміжних будівель та споруд підприємствами, що пов'язані з користуванням надрами – видобування глин на Північній ділянці Коломийського –II (Воскресинцівського) родовища, площею 1,7018 га, що розташована на території П'ятицької сільської ради за межами населеного пункту с.Ценява, з кадастровим номером 2623288200:02:005:0371.

2. Змінити цільове призначення земельної ділянки із земель сільськогосподарського призначення (16.00) на землі для розміщення та експлуатації основних, підсобних і допоміжних будівель та споруд підприємствами, що пов'язані з користуванням надрами – видобування глини на Північній ділянці Коломийського –II (Воскресинцівського) родовища (11.01), площею 1,7018 га комунальної власності П'ядицької сільської ради, з кадастровим номером 2623288200:02:005:0371.
3. Передати приватному акціонерному товариству «Коломийське заводоуправління будівельних матеріалів» в користування (оренду) земельну ділянку площею 1,7018 га з кадастровим номером 2623288200:02:005:0371, що розташована на території П'ядицької сільської ради за межами населеного пункту с.Ценява терміном на 7 років.
4. Встановити орендну плату за користування земельною ділянкою у розмірі 5% від нормативно грошової оцінки земельної ділянки.
5. Приватному акціонерному товариству «Коломийське заводоуправління будівельних матеріалів» після одержання витягу з Державного земельного кадастру про земельну ділянку площею 1,7018 га для розміщення та експлуатації основних, підсобних і допоміжних будівель та споруд підприємствами, що пов'язані з користуванням надрами – видобування глини на Північній ділянці Коломийського –II (Воскресинцівського) родовища (11.01), що знаходиться на території П'ядицької сільської ради в місячний термін укласти із П'ядицькою сільською радою договір оренди земельної ділянки згідно пункту 3.4 даного рішення та провести державну реєстрацію речових прав на вказану земельну ділянку.
6. Використовувати земельну ділянку за цільовим призначенням, а саме для розміщення та експлуатації основних, підсобних і допоміжних будівель та споруд підприємствами, що пов'язані з користуванням надрами – видобування глини на Північній ділянці Коломийського –II (Воскресинцівського) родовища.
7. Доручити П'ядицькому сільському голові Гайдейчуку Петру Петровичу укласти договір оренди земельної ділянки з приватним акціонерним товариством «Коломийське заводоуправління будівельних матеріалів» згідно п. 3,4,5 цього рішення.
8. Контроль за виконанням даного рішення покласти на начальника відділу земельних відносин П'ядицької сільської ради Г. Король.

**Вирішили:** «За» 4 ; «Проти» \_\_; «Утримався» \_\_\_\_.

3. Заяву Товариства з обмеженою відповідальністю «ТБР ІФ» с.Ценява, вул. Зелена, 111 про надання дозволу на виготовлення проекту землеустрою щодо відведення земельної ділянки в оренду для будівництва та обслуговування будівель торгівлі (для комерційного використання – обслуговування нежитлового приміщення, млин магазину-кафе), орієнтовною площею 0,1045 га, за рахунок земель сільськогосподарського призначення колишнього господарського двору с.Ценява що розташована за межами населеного пункту с. Ценява Коломийського району, Івано-Франківської області.

#### ПРОЕКТ РІШЕННЯ

с.П'ядики

№ \_\_\_\_\_  
від \_\_\_\_\_ 2021 року

*Про надання дозволу на виготовлення  
проекту землеустрою щодо  
відведення земельної ділянки  
для будівництва та обслуговування  
будівель торгівлі (для комерційного  
використання - обслуговування*

17

*нежитлового приміщення, млин  
магазин-кафе) на умовах оренди  
товариству з обмеженою  
відповідальністю «ТБР ІФ»*

Розглянувши заяву товариства з обмеженою відповідальністю «ТБР ІФ» с.Ценява вул.Зелена,11 про надання дозволу на виготовлення проекту землеустрою щодо відведення земельної ділянки в оренду для будівництва та обслуговування будівель торгівлі (для комерційного використання – обслуговування нежитлового приміщення, млин магазин-кафе), орієнтовною площею 0,1045 га, що розташована на території П'ятицької сільської ради за межами населеного пункту с.Ценява, керуючись ст. 12, 19, 92, 124 Земельного кодексу України, Закону України «Про землеустрій», Закону України «Про оренду землі», ст.59 та 26 п.34 Закону України «Про місцеве самоврядування в Україні» П'ятицька сільська рада

#### **ВИРІШИЛА:**

1. Надати дозвіл товариству з обмеженою відповідальністю «ТБР ІФ» на виготовлення проекту землеустрою щодо відведення земельної ділянки для будівництва та обслуговування будівель торгівлі(03.07)(для комерційного використання – обслуговування нежитлового приміщення, млин магазин-кафе) орієнтовною площею 0,1045га, що знаходиться на території П'ятицької сільської ради за межами населеного пункту с.Ценява, для передачі в користування на умовах оренди.
2. Рекомендувати товариству з обмеженою відповідальністю «ТБР ІФ» укласти договір з проектною організацією на виготовлення проекту землеустрою щодо відведення земельної ділянки для будівництва та обслуговування будівель торгівлі (03.07) (для комерційного використання – обслуговування нежитлового приміщення, млин магазин-кафе), орієнтовною площею 0,1045га, що знаходиться на території П'ятицької сільської ради за межами населеного пункту с.Ценява, для передачі в користування на умовах оренди.
3. Розроблену та погоджену в установленому порядку документацію представити на затвердження сесії П'ятицької сільської ради.
- 4.Контроль за виконанням даного рішення покласти на начальника відділу земельних відносин П'ятицької сільської ради Г. Король.

**Вирішили:**

**«За» 4 ; «Проти»\_\_ ; «Утримався»\_\_.**

4.Заяву Товариства з обмеженою відповідальністю «ТБР ІФ» с.Ценява, вул. Зелена,11 про надання дозволу на виготовлення проекту землеустрою щодо відведення земельної ділянки в оренду для будівництва та обслуговування інших будівель громадської забудови (для обслуговування нежитлових приміщень гаражів, автотехобслуговування), орієнтовною площею 0,3626 га, за рахунок земель сільськогосподарського призначення колишнього господарського двору с.Ценява, що розташована на території П'ятицької сільської ради за межами населеного пункту с. Ценява Коломийського району, Івано-Франківської області.

#### **ПРОЕКТ РІШЕННЯ**

с.П'ядики

№ \_\_\_\_\_  
від \_\_\_\_\_ 2021 року

*Про надання дозволу на виготовлення  
проекту землеустрою щодо  
відведення земельної ділянки*



для будівництва та обслуговування  
інших будівель громадської забудови  
(для обслуговування нежитлових  
приміщень гаражів, автотехобслуговування)  
на умовах оренди  
товариству з обмеженою  
відповідальністю «ТБР ІФ»

Розглянувши заяву товариства з обмеженою відповідальністю «ТБР ІФ» с.Ценява вул.Зелена.1й про надання дозволу на виготовлення проекту землеустрою щодо відведення земельної ділянки для будівництва та обслуговування інших будівель громадської забудови (для обслуговування нежитлових приміщень гаражів, автотехобслуговування), орієнтовною площею 0,3626 га, що розташована на території П'ятицької сільської ради за межами населеного пункту с.Ценява, керуючись ст. 12, 19, 92, 124 Земельного кодексу України, Закону України «Про землеустрій», Закону України «Про оренду землі», ст.59 та 26 п.34 Закону України «Про місцеве самоврядування в Україні» П'ятицька сільська рада

#### В И Р І Ш И Л А:

1. Дати дозвіл товариству з обмеженою відповідальністю «ТБР ІФ» на виготовлення проекту землеустрою щодо відведення земельної ділянки для будівництва та обслуговування інших будівель громадської забудови (03.15) (для обслуговування нежитлових приміщень гаражів, автотехобслуговування) орієнтовною площею 0,3626га, що знаходиться на території П'ятицької сільської ради за межами населеного пункту с.Ценява, для передачі в користування на умовах оренди.
2. Рекомендувати товариству з обмеженою відповідальністю «ТБР ІФ» укласти договір з проектною організацією на виготовлення проекту землеустрою щодо відведення земельної ділянки для будівництва та обслуговування інших будівель громадської забудови (03.15) (для обслуговування нежитлових приміщень гаражів, автотехобслуговування) орієнтовною площею 0,3626га, що знаходиться на території П'ятицької сільської ради за межами населеного пункту с.Ценява, для передачі в користування на умовах оренди.
3. Розроблену та погоджену в установленому порядку документацію представити на затвердження сесії П'ятицької сільської ради.
4. Контроль за виконанням даного рішення покласти на начальника відділу земельних відносин П'ятицької сільської ради Г. Король.

Вирішили:

«За» 4 ; «Проти» \_\_; «Утримався» \_\_.

5. Заяву Фермерського господарства «Прометей» с.Перерив, вул.Довбуша,5 про надання дозволу на виготовлення проекту землеустрою щодо відведення земельної ділянки в оренду для ведення товарного сільськогосподарського виробництва, орієнтовною площею 0,2310 га, за рахунок земель сільськогосподарського призначення колишнього господарського двору с.Ценява що розташована на території П'ятицької сільської ради за межами населеного пункту с.Ценява.

#### ПРОЕКТ РІШЕННЯ

с.П'ядики

№ \_\_\_\_\_  
від \_\_\_\_\_ 2021 року

Про надання дозволу на виготовлення  
проекту землеустрою щодо  
відведення земельної ділянки

18

*для ведення товарного  
сільськогосподарського виробництва  
на умовах оренди  
фермерському господарству  
«Прометей»*

Розглянувши заяву фермерського господарства «Прометей» с.Перерив, вул.Довбуша,5 про надання дозволу на виготовлення проекту землеустрою щодо відведення земельної ділянки в оренду для ведення товарного сільськогосподарського виробництва, орієнтовною площею **0,2310 га**, що розташована на території П'ятицької сільської ради за межами населеного пункту с.Ценява, керуючись ст. 12, 19, 20, 36, 124, 125 Земельного кодексу України, Закону України «Про землеустрій», Закону України «Про оренду землі», ст.59 та 26 п.34 Закону України «Про місцеве самоврядування в Україні» П'ятицька сільська рада

**В И Р І Ш И Л А:**

1. Дати дозвіл фермерському господарству «Прометей» на виготовлення проекту землеустрою щодо відведення земельної ділянки для ведення товарного сільськогосподарського виробництва(01.01), орієнтовною площею **0,2310га**, що знаходиться на території П'ятицької сільської ради за межами населеного пункту с.Ценява, для передачі в користування на умовах оренди.
- 2.Рекомендувати фермерському господарству «Прометей» укласти договір з проектною організацією на виготовлення проекту землеустрою щодо відведення земельної ділянки для ведення товарного сільськогосподарського виробництва (01.01), орієнтовною площею **0,2310га**, що знаходиться на території П'ятицької сільської ради за межами населеного пункту с.Ценява, для передачі в користування на умовах оренди.
3. Розроблену та погоджену в установленому порядку документацію представити на затвердження сесії П'ятицької сільської ради.
- 4.Контроль за виконанням даного рішення покласти на начальника відділу земельних відносин П'ятицької сільської ради Г. Король.

**Вирішили:** «За» 4 ; «Проти» \_\_; «Утримався» \_\_\_\_.

6. Заяву Фермерського господарства «Прометей» с.Перерив, вул.Довбуша,5 про надання дозволу на виготовлення проекту землеустрою щодо відведення земельної ділянки в оренду для ведення товарного сільськогосподарського виробництва, орієнтовною площею **8,8587 га**, за рахунок земель сільськогосподарського призначення колишнього господарського двору с.Ценява що розташована на території П'ятицької сільської ради за межами населеного пункту с. Ценява.

**ПРОЕКТ РІШЕННЯ**

с.П'ятики

№ \_\_\_\_\_  
від \_\_\_\_\_ 2021 року

*Про надання дозволу на виготовлення  
проекту землеустрою щодо  
відведення земельної ділянки  
для ведення товарного  
сільськогосподарського виробництва  
на умовах оренди  
фермерському господарству  
«Прометей»*

Розглянувши заяву фермерського господарства «Прометей» с.Перерив вул.Довбуша,5 про надання дозволу на виготовлення проекту землеустрою щодо відведення земельної ділянки в оренду для ведення товарного сільськогосподарського виробництва, орієнтовною площею 8,8587 га, що розташована на території П'ятицької сільської ради за межами населеного пункту с.Ценява, керуючись ст. 12, 19, 20, 34, 124, 125 Земельного кодексу України, Закону України «Про землеустрій», Закону України «Про оренду землі», ст.59 та 26 п.34 Закону України «Про місцеве самоврядування в Україні» П'ятицька сільська рада

#### **ВИРІШИЛА:**

1. Надати дозвіл фермерському господарству «Прометей» на виготовлення проекту землеустрою щодо відведення земельної ділянки для ведення товарного сільськогосподарського виробництва(01.01), орієнтовною площею 8,8587га, що знаходиться на території П'ятицької сільської ради за межами населеного пункту с.Ценява, для передачі в користування на умовах оренди.
- 2.Фермерському господарству «Прометей» укласти договір з проектною організацією на виготовлення проекту землеустрою щодо відведення земельної ділянки для ведення товарного сільськогосподарського виробництва(01.01), орієнтовною площею 8,8587га, що знаходиться на території П'ятицької сільської ради за межами населеного пункту с.Ценява, для передачі в користування на умовах оренди.
3. Розроблену та погоджену в установленому порядку документацію представити на затвердження сесії П'ятицької сільської ради.
- 4.Контроль за виконанням даного рішення покласти на начальника відділу земельних відносин П'ятицької сільської ради Г. Король.

**Вирішили:** «За» 4 ; «Проти»\_\_ ; «Утримався»\_\_.

7.Заяву Фермерського господарства «Прометей» с.Перерив, вул.Довбуша,5 про надання дозволу на виготовлення проекту землеустрою щодо відведення земельної ділянки в оренду для ведення товарного сільськогосподарського виробництва, орієнтовною площею 2,2677 га, за рахунок земель сільськогосподарського призначення колишнього господарського двору с.Ценява що розташована на території П'ятицької сільської ради за межами населеного пункту с. Ценява.

#### **ПРОЕКТ РІШЕННЯ**

с.П'ятики

№ \_\_\_\_\_  
від \_\_\_\_\_ 2021 року

*Про надання дозволу на виготовлення проекту землеустрою щодо відведення земельної ділянки для ведення товарного сільськогосподарського виробництва на умовах оренди фермерському господарству «Прометей»*

Розглянувши заяву фермерського господарства «Прометей» с.Перерив вул.Довбуша,5 про надання дозволу на виготовлення проекту землеустрою щодо відведення земельної ділянки в оренду для ведення товарного сільськогосподарського виробництва, орієнтовною площею 2,2677 га, що розташована на території П'ятицької сільської ради за



межами населеного пункту с.Ценява, керуючись ст. 12, 19, 20, 34, 124, 125 Земельного кодексу України, Закону України «Про землеустрій», Закону України «Про оренду землі», ст.59 та 26 п.34 Закону України «Про місцеве самоврядування в Україні» П'ятицька сільська рада

#### **ВИРІШИЛА:**

1. Надати дозвіл фермерському господарству «Прометей» на виготовлення проекту землеустрою щодо відведення земельної ділянки для ведення товарного сільськогосподарського виробництва (01.01), орієнтовною площею 2,2677 га, що знаходиться на території П'ятицької сільської ради за межами населеного пункту с.Ценява, для передачі в користування на умовах оренди.
2. Фермерському господарству «Прометей» укласти договір з проектною організацією на виготовлення проекту землеустрою щодо відведення земельної ділянки для ведення товарного сільськогосподарського виробництва (01.01), орієнтовною площею 2,2677 га, що знаходиться на території П'ятицької сільської ради за межами населеного пункту с.Ценява для передачі в користування на умовах оренди.
3. Розроблену та погоджену в установленому порядку документацію представити на затвердження сесії П'ятицької сільської ради.
4. Контроль за виконанням даного рішення покласти на начальника відділу земельних відносин П'ятицької сільської ради Г. Король.

**Вирішили:**

**«За» 4 ; «Проти»\_\_ ; «Утримався»\_\_.**

8 Заяву Книшука Василя Петровича жителя с.Перерив, вул. Олексі Довбуша, 7 про надання дозволу на виготовлення проекту землеустрою щодо зміни цільового призначення земельної ділянки із земель запасу на для ведення городництва в користування на умовах оренди, орієнтовною площею 2 га, кадастровий номер земельної ділянки 2623288200:02:005:0374, що розташована на території П'ятицької сільської ради за межами населеного пункту с.Ценява.

#### **ПРОЕКТ РІШЕННЯ**

с.П'ятицьки

№ \_\_\_\_\_  
від \_\_\_\_\_ 2021 року

**Про надання дозволу на виготовлення проекту землеустрою щодо зміни цільового призначення земельної ділянки із земель запасу на для ведення городництва в користування на умовах оренди  
гр.Книшук В.П.**

Розглянувши заяву гр.Книшука Василя Петровича жителя с.Перерив вул. Олексі Довбуша, 7 про надання дозволу на виготовлення проекту землеустрою щодо зміни цільового призначення земельної ділянки із земель запасу на для ведення городництва, площею 2 га, що розташована на території П'ятицької сільської ради за межами населеного пункту с.Ценява, керуючись ст. 12, 19, 20, 36, 124, 125 Земельного кодексу України, Закону України «Про землеустрій», Закону України «Про оренду землі», ст.59 та 26 п.34 Закону України «Про місцеве самоврядування в Україні» П'ятицька сільська рада

#### **ВИРІШИЛА:**

1. Дати дозвіл гр.Книшуку Василю Петровичу на виготовлення проекту землеустрою щодо зміни цільового призначення земельної ділянки із земель запасу (16.00) на землі для ведення городництва (01:07) площею 2га, з кадастровим номером 2623288200:02:005:0374, що розташована на території П'ятицької сільської ради за межами населеного пункту с.Ценява, комунальної власності в користування на умовах оренди.
2. Рекомендувати гр.Книшуку Василю Петровичу заключити договір на виконання робіт з проектною організацією по виготовленню проекту землеустрою щодо зміни цільового призначення земельної ділянки із земель запасу (16.00) на землі для ведення городництва (01.07) площею 2га з кадастровим номером 2623288200:02:005:0374 , що розташована на території П'ятицької сільської ради за межами населеного пункту с.Ценява.
3. Розроблену та погоджену в установленому порядку проектну документацію представити на затвердження сесії П'ятицької сільської ради в річний термін.
4. Контроль за виконанням даного рішення покласти на начальника відділу земельних відносин П'ятицької сільської ради Г. Король.

**Вирішили:** «За» 4 ; «Проти» \_\_ ; «Утримався» \_\_\_\_.

9. Заяву Книшука Василя Петровича жителя с.Перерив, вул. Олекси Довбуша, 7 про надання дозволу на виготовлення проекту землеустрою щодо зміни цільового призначення земельної ділянки із земель запасу на для ведення городництва в користування на умовах оренди, орієнтовною площею 2, га , кадастровий номер земельної ділянки 2623288200:02:005:0373 , що розташована на території П'ятицької сільської ради за межами населеного пункту с. Ценява .

#### ПРОЕКТ РІШЕННЯ

с.П'ятики

№ \_\_\_\_\_  
від \_\_\_\_\_ 2021 року

*Про надання дозволу на виготовлення проекту землеустрою щодо зміни цільового призначення земельної ділянки із земель запасу на для ведення городництва в користування на умовах оренди гр.Книшук В.П.*

Розглянувши заяву гр.Книшука Василя Петровича жителя с.Перерив вул. Олекси Довбуша, 7 про надання дозволу на виготовлення проекту землеустрою щодо зміни цільового призначення земельної ділянки із земель запасу на для ведення городництва , площею 2 га, що розташована на території П'ятицької сільської ради за межами населеного пункту с.Ценява , керуючись ст. 12, 19, 20, 36, 124, 125 Земельного кодексу України, Закону України «Про землеустрій», Закону України «Про оренду землі», ст.59 та 26 п.34 Закону України «Про місцеве самоврядування в Україні» П'ятицька сільська рада

#### ВИРІШИЛА:

1. Дати дозвіл гр.Книшуку Василю Петровичу на виготовлення проекту землеустрою щодо зміни цільового призначення земельної ділянки із земель запасу (16.00) на землі для ведення городництва (01:07) площею 2га, з кадастровим номером 2623288200:02:005:0373, що розташована на території П'ятицької сільської ради за межами населеного пункту с.Ценява, комунальної власності в користування на умовах оренди.
2. Рекомендувати гр.Книшуку Василю Петровичу заключити договір на виконання робіт з проектною організацією по виготовленню проекту землеустрою щодо зміни цільового

20

призначення земельної ділянки із земель запасу (16.00) на землі для ведення городництва (01.07) площею 2га з кадастровим номером 2623288200:02:005:0373 , що розташована на території П'ятицької сільської ради за межами населеного пункту с.Ценява.

3. Розроблену та погоджену в установленому порядку проектну документацію представити на затвердження сесії П'ятицької сільської ради в річний термін.

4. Контроль за виконанням даного рішення покласти на начальника відділу земельних відносин П'ятицької сільської ради Г. Король.

**Вирішили:** «За»\_\_\_; «Проти»\_\_\_; «Утримався»\_\_\_.

10. Заяву **Книшука Василя Петровича** жителя с.Перерив, вул. Олекси Довбуша, 7 про надання дозволу на виготовлення проекту землеустрою щодо зміни цільового призначення земельної ділянки із земель запасу на для ведення городництва в користування на умовах оренди, орієнтовною площею 2, га , кадастровий номер земельної ділянки 2623288200:02:005:0372 , що розташована на території П'ятицької сільської ради за межами населеного пункту с. Ценява .

#### ПРОЕКТ РІШЕННЯ

с.П'ятики

№ \_\_\_\_\_  
від \_\_\_\_\_ 2021 року

*Про надання дозволу на виготовлення проекту землеустрою щодо зміни цільового призначення земельної ділянки із земель запасу на для ведення городництва в користування на умовах оренди гр.Книшук В.П.*

Розглянувши заяву гр.Книшука Василя Петровича жителя с.Перерив вул. Олекси Довбуша, 7 про надання дозволу на виготовлення проекту землеустрою щодо зміни цільового призначення земельної ділянки із земель запасу на для ведення городництва , площею 2 га. що розташована на території П'ятицької сільської ради за межами населеного пункту с.Ценява , керуючись ст. 12, 19, 20, 36, 124, 125 Земельного кодексу України, Закону України «Про землеустрій», Закону України «Про оренду землі», ст.59 та 26 п.34 Закону України «Про місцеве самоврядування в Україні» П'ятицька сільська рада

#### ВИРІШИЛА:

1. Дати дозвіл гр.Книшуку Василю Петровичу на виготовлення проекту землеустрою щодо зміни цільового призначення земельної ділянки із земель запасу (16.00) на землі для ведення городництва (01.07) площею 2га, з кадастровим номером 2623288200:02:005:0372, що розташована на території П'ятицької сільської ради за межами населеного пункту с.Ценява, комунальної власності в користування на умовах оренди.

2. Рекомендувати гр.Книшуку Василю Петровичу заключити договір на виконання робіт з проектною організацією по виготовленню проекту землеустрою щодо зміни цільового призначення земельної ділянки із земель запасу (16.00) на землі для ведення городництва (01.07) площею 2га з кадастровим номером 2623288200:02:005:0372 , що розташована на території П'ятицької сільської ради за межами населеного пункту с.Ценява.

3. Розроблену та погоджену в установленому порядку проектну документацію представити на затвердження сесії П'ятицької сільської ради в річний термін.



4.Контроль за виконанням даного рішення покласти на начальника відділу земельних відносин П'ятицької сільської ради Г. Король.

**Вирішили:** «За» 4 ; «Проти»\_\_ ; «Утримався»\_\_.

11.Заяву Книшука Василя Петровича жителя с.Перерив, вул. Олекси Довбуша,7 про надання дозволу на виготовлення проекту землеустрою щодо зміни цільового призначення земельної ділянки із земель запасу на для ведення городництва в користування на умовах оренди, орієнтовною площею **4,1415 га** . кадастровий номер земельної ділянки 2623288200:02:005:0370 .що розташована на території П'ятицької сільської ради за межами населеного пункту с. Ценява .

#### ПРОЕКТ РІШЕННЯ

с.П'ядики

№ \_\_\_\_\_  
від \_\_\_\_\_ 2021 року

*Про надання дозволу на виготовлення проекту землеустрою щодо зміни цільового призначення земельної ділянки із земель запасу на для ведення городництва в користування на умовах оренди гр.Книшук В.П.*

Розглянувши заяву гр.Книшука Василя Петровича жителя с.Перерив вул. Олекси Довбуша,7 про надання дозволу на виготовлення проекту землеустрою щодо зміни цільового призначення земельної ділянки із земель запасу на для ведення городництва . площею **4,1415 га** . що розташована на території П'ятицької сільської ради за межами населеного пункту с.Ценява , керуючись ст. 12, 19, 20, 36, 124, 125 Земельного кодексу України, Закону України «Про землеустрій», Закону України «Про оренду землі», ст.59 та 26 п.34 Закону України «Про місцеве самоврядування в Україні» П'ятицька сільська рада

#### ВИРІШИЛА:

1. Дати дозвіл гр.Книшуку Василю Петровичу на виготовлення проекту землеустрою щодо зміни цільового призначення земельної ділянки із земель запасу (16.00) на землі для ведення городництва (01.07), площею **4,1415га**, з кадастровим номером 2623288200:02:005:0372, що розташована на території П'ятицької сільської ради за межами населеного пункту с.Ценява, комунальної власності в користування на умовах оренди.
- 2.Рекомендувати гр.Книшуку Василю Петровичу заключити договір на виконання робіт з проектною організацією по виготовленню проекту землеустрою щодо зміни цільового призначення земельної ділянки із землі запасу (16.00) на землі для ведення городництва (01.07) площею **4,1415га** з кадастровим номером 2623288200:02:005:0372 , що розташована на території П'ятицької сільської ради за межами населеного пункту с.Ценява.
3. Розроблену та погоджену в установленому порядку проектну документацію представити на затвердження сесії П'ятицької сільської ради в річний термін.
- 4.Контроль за виконанням даного рішення покласти на начальника відділу земельних відносин П'ятицької сільської ради Г. Король.

21

Вирішили:

«За» 4; «Проти» \_\_; «Утримався» \_\_.

П.Заяву Книшука Василя Петровича жителя с.Перерив, вул. Олексі Довбуша, 7 про надання дозволу на виготовлення проекту землеустрою щодо зміни цільового призначення земельної ділянки із земель запасу на для ведення городництва в користування на умовах оренди, орієнтовною площею 5,2575 га, кадастровий номер земельної ділянки 2623288200:02:005:0351, що розташована на території П'ятицької сільської ради за межами населеного пункту с. Ценява.

#### ПРОЕКТ РІШЕННЯ

с.П'ятики

№ \_\_\_\_\_  
від \_\_\_\_\_ 2021 року

*Про надання дозволу на виготовлення проекту землеустрою щодо зміни цільового призначення земельної ділянки із земель запасу на для ведення городництва в користування на умовах оренди гр.Книшук В.П.*

Розглянувши заяву гр.Книшука Василя Петровича жителя с.Перерив вул. Олексі Довбуша, 7 про надання дозволу на виготовлення проекту землеустрою щодо зміни цільового призначення земельної ділянки із земель запасу на для ведення городництва, площею 5,2575 га, що розташована на території П'ятицької сільської ради за межами населеного пункту с.Ценява, керуючись ст. 12, 19, 20, 36, 124, 125 Земельного кодексу України, Закону України «Про землеустрій», Закону України «Про оренду землі», ст.59 та 26 п.34 Закону України «Про місцеве самоврядування в Україні» П'ятицька сільська рада

#### ВИРІНІЛА:


1. Дати дозвіл гр.Книшуку Василю Петровичу на виготовлення проекту землеустрою щодо зміни цільового призначення земельної ділянки із земель запасу (16:00) на землі для ведення городництва (01:07) площею 5,2575га, з кадастровим номером 2623288200:02:005:0351, що розташована на території П'ятицької сільської ради за межами населеного пункту с.Ценява, комунальної власності в користування на умовах оренди.
2. Рекомендувати гр.Книшуку Василю Петровичу заключити договір на виконання робіт з проектною організацією по виготовленню проекту землеустрою щодо зміни цільового призначення земельної ділянки із землі запасу (16:00) на землі для ведення городництва (01:07) площею 5,2575га з кадастровим номером 2623288200:02:005:0350, що розташована на території П'ятицької сільської ради за межами населеного пункту с.Ценява.
3. Розроблену та погоджену в установленому порядку проектну документацію представити на затвердження сесії П'ятицької сільської ради в річний термін.
4. Контроль за виконанням даного рішення покласти на начальника відділу земельних відносин П'ятицької сільської ради Г. Король.

Вирішили:


«За» 4; «Проти» \_\_; «Утримався» \_\_.


Проекти рішень винести на затвердження сесії сільської ради

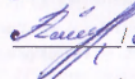
Голова комісії

 I. Bairuk

Члени комісії

 Томіука О.

 Біланов В.А.

 Рудрій М.В.

\_\_\_\_\_  
\_\_\_\_\_