

П'ЯДИЦЬКА СІЛЬСЬКА РАДА

Постійна комісія з питань містобудування, будівництва,
земельних відносин і охорони природи

ПРОТОКОЛ № 7 від 3.06.2021р. ЗАСІДАННЯ КОМІСІЇ

ПРИСУТНІ ЧЛЕНИ КОМІСІЇ	ЗАПРОШЕНІ
Бойчук Ірина Михайлівна	Бойчук І. М.
Томенчук Олег Васильович	Томенчук О. В.
Андрійшин Михайло Володимирович	Андрійшин М. В.
Біланюк Володимир Петрович	Біланюк В. П.
Вишиванюк Михайло Володимирович	Вишиванюк М. В.
Червінський Мирослав Васильович	

1. Заяву Мочернюка Дениса Миколайовича, жителя с.П'ядики, вул.Олександра Мічуріна,12/5, про надання дозволу на виготовлення проекту землеустрою щодо відведення земельної ділянки для ведення особистого селянського господарства орієнтовною площею 0,10 га, що знаходиться в урочищі "Старий сад" в с.П'ядики для передачі у власність.

Голосували: "За"4; "Проти"__; "Утримався"__.

2. Заяву Матійчука Віталія Миколайовича, жителя с.П'ядики, вул.Гостинець,14, про затвердження детального плану території по вул.Гостинець,14 с.П'ядики.

на сайті П'ядицької сільської ради висвітлено оголошення про проведення громадського обговорення детального плану, термін ознайомлення до 09 червня 2021 року включно, після громадського обговорення детальний план підлягає затвердженню на черговій сесії.

Голосували: “За”4; “Проти”___; “Утримався”___.

3. Заяву **Броневиц Марії Степанівни, жительки м.Коломия, вул.Мазени,268а/54,** про припинення права користування земельною ділянкою для ведення особистого селянського господарства орієнтовною площею 0,12 га, що знаходиться в урочищі “Під лісом” в с.П’ядики.

Голосували: “За”4; “Проти”___; “Утримався”___.

4. Заяву **Березовської Уляни Ярославівни, жительки с.П’ядики, вул.Наукова,9/11,** про надання дозволу на виготовлення проекту землеустрою щодо відведення земельної ділянки для ведення особистого селянського господарства орієнтовною площею 0,12 га, що знаходиться в урочищі “Під лісом” в с.П’ядики для передачі у власність.

Голосували: “За”4; “Проти”___; “Утримався”___.

5. Заяву **Процюка Василя Васильовича, жителя м.Коломия, вул.Мазени,268а/76** про затвердження технічної документації із землеустрою щодо встановлення(відновлення) меж земельної ділянки в натурі(на місцевості) для будівництва і обслуговування житлового будинку, господарських будівель і споруд площею 0,2500 га (кадастровий номер 2623285801:01:005:0506) по вул.Кринички,55, та для ведення особистого

селянського господарства площею 0,0700 га (кадастровий номер 2623285801:01:005:0428) повул.Кринички в с.П'ядики для передачі у власність.

Голосували: “За”4; “Проти”___; “Утримався”___.

6. Заяву Кари Надії Миколаївни, жительки с.П'ядики, вул.Івана Франка,52, про перевірку земельних ділянок по вул.Івана Франка, які були виділені під будівництво, а в даний час засіяні та обробляються гербіцидами.

Відповідь листом

Голосували: “За”4; “Проти”___; “Утримався”___.

7. Заяву Гнатюка Володимира Михайловича, жителя с.П'ядики, вул..Семенівка,1, про те, що сусід Бойко Юрій Васильович викопав каналізацію поруч з криницею Гнатюка Володимира Михайловича.

Відповідь листом

Голосували: “За”4; “Проти”___; “Утримався”___.

8. Заяву Зими Івана Степановича, жителя с.П'ядики, вул..Наукова,9/8, про надання дозволу на виготовлення проекту землеустрою щодо відведення земельної ділянки для ведення особистого селянського господарства площею 1,0000 га, кадастровий номер 2623285800:07:001:0006 та площею 1,0000 га кадастровий номер 2623285800:07:001:0007 в урочищі “Під лісом” для передачі у власність.

Відповідь листом

Голосували: “За”4; “Проти”___; “Утримався”___.

9. Заяву *Іванишина Миколи Володимировича, жителя с.П'ядики, вул..Стефаиика,6,* про надання дозволу на виготовлення проекту землеустрою щодо відведення земельної ділянки для ведення особистого селянського господарства площею 1,0000 га, кадастровий номер 2623285800:07:001:0009 та площею 1,0000 га кадастровий номер 2623285800:07:001:0008 в урочищі "Під лісом" для передачі у власність

Відповідь листом

Голосували: "За"4; "Проти" ; "Утримався" .

10. Заяву *Штиркала Ярослава Михайловича, жителя с.П'ядики, вул..Садова,1/3,* про надання дозволу на виготовлення проекту землеустрою щодо відведення земельної ділянки для ведення особистого селянського господарства площею 2,0000 га в урочищі "Під лісом" для передачі у власність.

Відповідь листом

Голосували: "За"4; "Проти" ; "Утримався" .

11. Заяву *Дмитрука Юрія Михайловича, жителя с.П'ядики, вул.Наукова,8/1,* про надання дозволу на виготовлення проекту землеустрою щодо відведення земельної ділянки для ведення особистого селянського господарства площею 2,0000 га в урочищі "Під лісом" для передачі у власність.

Відповідь листом

Голосували: "За"4; "Проти" ; "Утримався" .

12. Заяву Олексюка Володимира Михайловича, жителя с.П'ядики, вул.Степана Гнатюка,59, про затвердження детального плану території по вул.Степана Гнатюка, б/н, с.П'ядики.

на сайті П'ядицької сільської ради висвітлено оголошення про проведення громадського обговорення детального плану, термін ознайомлення до 09 червня 2021 року включно, після громадського обговорення детальний план підлягає затвердженню на черговій сесії.

Відповідь листом

Голосували: “За”4; “Проти”___; “Утримався”___.

13. Заяву Романюка Ігоря Миколайовича, жителя с.П'ядики, вул.Степана Гнатюка,81, про встановлення межі земельної ділянки по вул.Степана Гнатюка,81 з суміжним землевласником Яричем Володимировичем.

Відповідь листом

Голосували: “За”4; “Проти”___; “Утримався”___.

14. Заяву Геника Василя Васильовича, жителя с.П'ядики, вул.Левада,1, про надання дозволу на виготовлення проекту землеустрою щодо відведення земельної ділянки для ведення особистого селянського господарства орієнтовною площею 0,1607 по вул.Симона Петлюри в с.П'ядики для передачі у власність.

Голосували: “За”___; “Проти”4; “Утримався”___.

I. Розгляд заяв громадян с. Турка:

1. Заяву *Козарука Олега Петровича, жителя с. Турка, вул. Ірчаца, 15а*, про погодження проекту землеустрою щодо відведення земельної ділянки для будівництва і обслуговування житлового будинку Господарських будівель та споруд площею 0,1664 га, що знаходиться по вул. Зелена, ділянка, 5 в с. Турка без підпису в актах погодження меж суміжного землекористувача Остащука М. М..

Голосували: “За” 4; “Проти” ____; “Утримався” ____.

2. Заяву *Соповського Михайла Михайловича, жителя с. Турка, вул. Першотравнева, 22*, про надання дозволу щодо виготовлення документів на земельну ділянку на якій розташована викопана мною водойма с. Турка вул. Першотравнева.

Відповідь листом _____

Голосували: “За” 4; “Проти” ____; “Утримався” ____.

3. Заяву Коломийської організації «УТМР» в особі Урбановича В. Я. про продовження терміну дії договору оренди земельної ділянки для сінокошення та випасання худоби пл. 1.5 га що розташована в с. Турка ур. «Діброва».

Відповідь листом _____

Голосували: “За” 4; “Проти” ____; “Утримався” ____

III. Розгляд заяв громадян с. Велика Кам'янка:

1. Заяву *гр. Гуцуляка Володимира Дмитровича*, жителя с. Велика Кам'янка вул. Сковороди, 7, про затвердження проекту землеустрою щодо відведення земельної ділянки для ведення особистого селянського господарства площею **0,6200 га**, що знаходиться в с. Велика Кам'янка урочище «Стара тракторна бригада», в межах населеного пункту

Голосували: “За”**4**; “Проти”___; “Утримався”___.

2. Заяву *гр. Гуцуляк Мирослави Ярославівни* жительки с. Фатовець вул. Коцюбинського, 2 про затвердження технічної документації із землеустрою щодо встановлення (відновлення) меж земельної ділянки в натурі (на місцевості) для будівництва і обслуговування житлового будинку, господарських будівель та споруд площею **0,2500 га**, що знаходиться в с. Фатовець вул. Коцюбинського, 2 , в межах населеного пункту.

Голосували: “За”**4**; “Проти”___; “Утримався”___.

3. Заяву *гр. Манявського Василя Григоровича*, жителя с. Корнич вул. Івана Франка, 5 про затвердження технічної документації із землеустрою щодо встановлення (відновлення) меж земельної ділянки в натурі (на місцевості) для ведення товарного сільськогосподарського виробництва, що знаходиться на території П'ядицької сільської ради за межами населеного пункту

Голосували: “За”**4**; “Проти”___; “Утримався”___.

4. Заяву *гр. Рошук Марії Василівни* жительки с. Софіївка Борщагівка , просп. Героїв Небесної Сотні, Києво-Святошинського р-ну, Київської обл., про надання дозволу на виготовлення проекту землеустрою щодо відведення

земельної ділянки для ведення особистого селянського господарства
орієнтовною площею 1,2200 га, що знаходиться на території П'ядицької
сільської ради за межами населеного пункту,

Голосували: “За”___; “Проти”4___; “Утримався”___.

5. Звернення голови П'ядицької сільської ради П.П.Гайдейчука про внесення
змін в рішення IV сесії 8 демократичного скликання №279-IV/2021 від
22.04.2021 року «Про надання дозволу на виготовлення детального плану
території в с.Велика Кам'янка по вул. П.Мирного»

Голосували: “За”4; “Проти”___; “Утримався”___.

IV. Розгляд заяв громадян по с. Мала Кам'янка

1. Заяву *Пастернака Петра Васильовича*, жителя м. Коломия, вул.
Карпатська 58, про надання дозволу на розроблення детального плану
території земельної ділянки для будівництва та обслуговування житлового
будинку, господарських будівель і споруд в с. Мала Кам'янка, вул. Вишнева
в межах своєї земельної ділянки.

Голосували: “За”4; “Проти”___; “Утримався”___.

V. Розгляд заяв громадян по с.Годи-Добровідка.

1. Заяву *Красовської Ольги Богуславівної*, жительки м. Коломия, вул.
Площа Ринок 21, про надання дозволу на виготовлення проекту
землеустрою щодо відведення земельної ділянки для ведення особистого

селянського господарства орієнтовною площею 0,27 га що знаходиться в с. Годи-Добровідка по вул. Терешкової в межах населеного пункту.

Голосували: “За”__; “Проти”4; “Утримався”__.

2. Заяву Іванишина Володимира Григоровича , жителя с. Годи-Добровідка , вул. Гагаріна ,10, про затвердження технічної документації із землеустрою щодо встановлення (відновлення) меж земельної ділянки для будівництва і обслуговування житлового будинку, господарських будівель і споруд площею 0,2500 га (кадастровий номер 2623281201:01:002:0074), що знаходиться по вул. Гагаріна , 10, в с. Годи-Добровідка , для передачі у власність.

Голосували: “За”4; “Проти”__; “Утримався”__.

3. Заяву Гнатюка Михайла Михайловича , жителя с. Годи-добрровідка, вул. Перемоги 1/3 про затвердження проекту землеустрою щодо відведення земельної ділянки земельної ділянки для індивідуального садівництва площею 0,0300 га (кадастровий номер 2623281201:01:003:1186), що знаходиться по вул. Перемоги в с. Годи-Добрровідка для передачі у власність.

Голосували: “За”4; “Проти”__; “Утримався”__.

VI. Розгляд заяв громадян по с.Ценява.

1. Заяву Марціновської Євдокії Степанівни, жительки с.Ценява вул.Тараса Шевченка,15 про припинення права користування земельною ділянкою для ведення особистого селянського господарства, орієнтовною площею 0,21 га, що знаходиться в с. Ценява по вул. Українська.

(())

Голосували: “За”4; “Проти”___; “Утримався”___.

2.Заяву Серпалова Андрія Олександровича, жителя м.Коломия вул.Івана Крип'якевича,163а , про надання дозволу на виготовлення проекту землеустрою щодо відведення земельної ділянки для ведення особистого `селянського господарства, орієнтовною площею 0.21 га, що знаходиться в с.Ценява по вул.Українська.

Голосували: “За”4; “Проти”___; “Утримався”___.

3.Заяву Серевко Галини Тадеївни , жительки с.Ценява вул.Польова,4 про надання дозволу на виготовлення детального плану території для будівництва і обслуговування житлового будинку, господарських будівель та споруд в с.Ценява по вул.Нова.


Голосували: “За”4; “Проти”___; “Утримався”___.

4. Заяву Григорашик Тетяни Іванівни , жительки с.Ценява вул.Українська,31 про надання дозволу на виготовлення детального плану території для будівництва і обслуговування житлового будинку, господарських будівель та споруд в с.Ценява по вул.Нова.


Голосували: “За”4; “Проти”___; “Утримався”___.





Голова комісії


 / Вайнук О.В. /

Члени комісії :

 / Томашук О.В. /

 / Андрієнко Л.В. /

 / Кузнецов Л.В. /

 / Вайнук В.В. /

на правах собственности, принадлежащей на праве собственности
государству, в соответствии с законодательством Российской Федерации
конституцией от 12 апреля 1994 года, в соответствии с
законом Российской Федерации от 12 апреля 1994 года

Государство: "Имя" "Имя" "Имя"

3. Закон Российской Федерации от 12 апреля 1994 года, в соответствии
с которым, в соответствии с законодательством Российской Федерации
конституцией от 12 апреля 1994 года, в соответствии с
законом Российской Федерации от 12 апреля 1994 года

Государство: "Имя" "Имя" "Имя"

4. Закон Российской Федерации от 12 апреля 1994 года, в соответствии
с которым, в соответствии с законодательством Российской Федерации
конституцией от 12 апреля 1994 года, в соответствии с
законом Российской Федерации от 12 апреля 1994 года

Государство: "Имя" "Имя" "Имя"

5. Закон Российской Федерации от 12 апреля 1994 года, в соответствии
с которым, в соответствии с законодательством Российской Федерации
конституцией от 12 апреля 1994 года, в соответствии с
законом Российской Федерации от 12 апреля 1994 года