

“ЗАТВЕРДЖУЮ”
Голова П'ятицької сільської ради
П.П.Гайдечук

ПРОТОКОЛ № 17
засідання постійної комісії з питань містобудування, будівництва,
земельних відносин і охорони природи

20.12. 2021 р.
с.П'ядики

Всього членів комісії – 6 чол.
Присутні на засіданні – 4 чол.

Бойчук І.М.
З.Р.П'ядицький М.П.
Валішвак М.П.
Гайдечук П.П.
Тімошук В.П.
Асфендієв М.П.
Взяли участь у засіданні:
Бойчук І.М.
З.Р.П'ядицький М.П.
Валішвак М.П.
Гайдечук П.П.

Порядок денний:

- I. Розгляд заяв громадян по земельних питаннях на території с.П'ядики П'ятицької сільської ради.
- II. Розгляд заяв громадян по земельних питаннях на території с.Турка П'ятицької сільської ради.
- III. Розгляд заяв громадян по земельних питаннях на території с.Мала Кам'янка П'ятицької сільської ради.
- III. Розгляд заяв громадян по земельних питаннях на території с.Годи-Добровіда П'ятицької сільської ради.
- IV. Розгляд заяв громадян по земельних питаннях на території с. Велика Кам'янка П'ятицької сільської ради.
- V. Розгляд заяв громадян по земельних питаннях на території с. Ценява П'ятицької сільської ради.

I. Розгляд заяв(клопотань) с.П'ядики:

1. З метою організації земельних торгів щодо продажу права оренди на земельну ділянку затвердити проект землеустрою щодо відведення земельної ділянки цільове призначення для ведення товарного сільськогосподарського виробництва комунальної власності площею 3,3876 га, що знаходиться в ур. «Під П'ядицьким лісом» в с.П'ядики, в межах населеного пункту.

РІШЕННЯ

Про затвердження проекту землеустрою щодо відведення земельної ділянки для ведення товарного сільськогосподарського виробництва (КВЦПЗ 01.01), що розташована: Івано-Франківська обл., Коломийський р-н, с. П'ядики, кадастровий номер: 2623285801.01:007.0145 та продаж права оренди на неї на конкурентних засадах (на земельних торгах у формі електронного аукціону)

Розглянувши лист ІПІ «Фірма «СОМГІЗ» вих. №2237 від 17.12.2021р. щодо розгляду та затвердження Проекту землеустрою щодо відведення земельної ділянки для ведення товарного сільськогосподарського виробництва (КВЦПЗ 01.01), площею 3,3876га, що розташована: Івано-Франківська обл., Коломийський р-н, с. П'ядики, кадастровий номер: 2623285801.01:007.0145, розробленого ФОП Вітенко М.Д., враховуючи висновки постійної комісії з питань містобудування, будівництва, земельних відносин і охорони природи керуючись ст.ст.12, 127.

135-139 Земельного кодексу України та ст.26 Закону України «Про місцеве самоврядування в Україні», П'ядицька сільська рада

ВИРІШИЛА:

1. Затвердити проект землеустрою щодо відведення земельної ділянки для ведення товарного сільськогосподарського виробництва (КВЦПЗ 01.01), площею 3,3876га, що розташована: Івано-Франківська обл., Коломийський р-н, с.П'ядики; кадастровий номер: 2623285801.01:007.0145.

2. Сільському голові забезпечити юридичні дії щодо здійснення реєстрації речового права комунальної власності на земельну ділянку площею 3,3876га, що розташована: Івано-Франківська обл., Коломийський р-н, с. П'ядики кадастровий номер: 2623285801.01:007.0145; категорія земель – землі сільськогосподарського призначення; цільове призначення – для ведення товарного сільськогосподарського виробництва (КВЦПЗ 01.01) за П'ядицькою сільською радою.

3. Включити до переліку земельних ділянок для продажу права оренди на них на конкурентних засадах (на земельних торгах у формі електронного аукціону) окремими лотами земельну ділянку площею 3,3876га, категорія земель – землі сільськогосподарського призначення; цільове призначення – для ведення товарного сільськогосподарського виробництва (КВЦПЗ 01.01), що розташована: Івано-Франківська обл., Коломийський р-н, с.П'ядики; кадастровий номер: 2623285801.01:007.0145.

4. Продати право оренди земельної ділянки площею 3,3876га, категорія земель – землі сільськогосподарського призначення; цільове призначення – для ведення товарного сільськогосподарського виробництва (КВЦПЗ 01.01), що розташована: Івано-Франківська обл., Коломийський р-н, с.П'ядики; кадастровий номер: 2623285801.01:007.0145 на конкурентних засадах (на земельних торгах у формі електронного аукціону).

5. Затвердити стартовий розмір річної орендної плати за користування земельною ділянкою в розмірі 10 % від нормативної грошової оцінки земельної ділянки.

6. Встановити термін оренди 7 років.

7. Встановити умови користування земельною ділянкою, зазначеної в даному Рішенні: використовувати земельну ділянку за цільовим призначенням та відповідно умов договору оренди землі з дотриманням обмежень, встановлених згідно Порядку ведення Державного земельного кадастру, затвердженого Постановою Кабінету міністрів України від 17.10.2012 № 1051.

8. Торги провести в порядку визначеному ст.135-139 Земельного Кодексу України.

9. Опублікувати в торговій системі через особистий кабінет, створений через оператора електронного майданчика: e-somgiz.com, підключеного до електронної торгової системи, на виконання умов Договору з ІПІ «Фірма «СОМГІЗ» про організацію та проведення земельних торгів, оголошення про проведення земельних торгів та документи і матеріали на Лот (документацію), що підтверджують виконання вимог, визначених частиною третьою статті 135 і частиною першою статті 136 ЗКУ.

10. Дату проведення земельних торгів у формі електронного аукціону визначити у межах термінів, визначених ч. 6 ст.137 Земельного кодексу України.

11. Зобов'язати Переможця земельних торгів у формі електронного аукціону:

- на виконання ч.24 ст.137 ЗКУ відшкодувати витрати, здійснені на підготовку Лоту до проведення земельних торгів згідно виставлених рахунків.

12. Уповноважити сільського голову від імені Організатора підписати протокол про результати торгів, договір оренди земельної ділянки, право на яку виставляється на земельні торги та інші документи з питань проведення земельних торгів у формі електронного аукціону.

13. Затвердити проект договору оренди землі, згідно з додатком №1.

14. Контроль за виконанням даного рішення покласти на голову постійної комісії з питань містобудування, будівництва, земельних відносин і охорони природи Бойчук Ірину.

135-139 Земельного кодексу України та ст.26 Закону України «Про місцеве самоврядування в Україні», П'ятицька сільська рада

ВИРІШИЛА:

1. Затвердити проект землеустрою щодо відведення земельної ділянки для ведення товарного сільськогосподарського виробництва (КВЦПЗ 01.01), площею 3,3876га, що розташована: Івано-Франківська обл., Коломийський р-н, с.П'ядики; кадастровий номер: 2623285801:01:007:0145.

2. Сільському голові забезпечити юридичні дії щодо здійснення реєстрації речового права комунальної власності на земельну ділянку площею 3,3876га, що розташована: Івано-Франківська обл., Коломийський р-н, с. П'ядики кадастровий номер: 2623285801:01:007:0145; категорія земель – землі сільськогосподарського призначення; цільове призначення – для ведення товарного сільськогосподарського виробництва (КВЦПЗ 01.01) за П'ятицькою сільською радою.

3. Включити до переліку земельних ділянок для продажу права оренди на них на конкурентних засадах (на земельних торгах у формі електронного аукціону) окремими лотами земельну ділянку площею 3,3876га, категорія земель – землі сільськогосподарського призначення; цільове призначення – для ведення товарного сільськогосподарського виробництва (КВЦПЗ 01.01), що розташована: Івано-Франківська обл., Коломийський р-н, с.П'ядики; кадастровий номер: 2623285801:01:007:0145.

4. Продати право оренди земельної ділянки площею 3,3876га, категорія земель – землі сільськогосподарського призначення; цільове призначення – для ведення товарного сільськогосподарського виробництва (КВЦПЗ 01.01), що розташована: Івано-Франківська обл., Коломийський р-н, с.П'ядики; кадастровий номер: 2623285801:01:007:0145 на конкурентних засадах (на земельних торгах у формі електронного аукціону).

5. Затвердити стартовий розмір річної орендної плати за користування земельною ділянкою в розмірі ____% від нормативної грошової оцінки земельної ділянки.

6. Встановити термін оренди 7 років.

7. Встановити умови користування земельною ділянкою, зазначеної в даному Рішенні: використовувати земельну ділянку за цільовим призначенням та відповідно умов договору оренди землі з дотриманням обмежень, встановлених згідно Порядку ведення Державного земельного кадастру, затвердженого Постановою Кабінету міністрів України від 17.10.2012 № 1051.

8. Торги провести в порядку визначеному ст.135-139 Земельного Кодексу України.

9. Опублікувати в торговій системі через особистий кабінет, створений через оператора електронного майданчика: e-somgiz.com, підключеного до електронної торгової системи, на виконання умов Договору з ПП «Фірма «СОМГІЗ» про організацію та проведення земельних торгів, оголошення про проведення земельних торгів та документи і матеріали на Лот (документацію), що підтверджують виконання вимог, визначених частиною третьою статті 135 і частиною першою статті 136 ЗКУ.

10. Дату проведення земельних торгів у формі електронного аукціону визначити у межах термінів, визначених ч. 6 ст.137 Земельного кодексу України.

11. Зобов'язати Переможця земельних торгів у формі електронного аукціону:

- на виконання ч.24 ст.137 ЗКУ відшкодувати витрати, здійснені на підготовку Лоту до проведення земельних торгів згідно виставлених рахунків.

12. Уповноважити сільського голову від імені Організатора підписати протокол про результати торгів, договір оренди земельної ділянки, право на яку виставляється на земельні торги та інші документи з питань проведення земельних торгів у формі електронного аукціону.

13. Затвердити проект договору оренди землі згідно з додатком №1.

14. Контроль за виконанням даного рішення покласти на голову постійної комісії з питань містобудування, будівництва, земельних відносин і охорони природи Бойчук Ірину.

ГОЛОСУВАЛИ: "за" 4 чол.; "проти" - ____чол.; "утримались" - ____чол.

2. Про затвердження технічної документації із нормативної грошової оцінки земель населеного пункту с.П'ядики, розроблену Державним підприємством "Івано-Франківський науково-дослідний та проектний інститут землеустрою".

ПРОЕКТ РІШЕННЯ

Про затвердження технічної документації

з нормативної грошової оцінки земель

населеного пункту с.П'ядики

П'ятицької сільської ради

Розглянувши технічну документацію з нормативної грошової оцінки земель населеного пункту с.П'ядики, розроблену Державним підприємством "Івано-Франківський науково-дослідний та проектний інститут землеустрою", відповідно до наказу Міністерства аграрної політики та продовольства України від 25.11.2016 року №489 "Про затвердження Порядку нормативної грошової оцінки земель населених пунктів", закону України "Про оцінку земель", керуючись ст.26 закону України "Про місцеве самоврядування в Україні", сільська рада

ВИРІШИЛА:

1. Затвердити технічну документацію з нормативної грошової оцінки земель населеного пункту с.П'ядики, розроблену Державним підприємством "Івано-Франківський науково-дослідний та проектний інститут землеустрою".

2. Нормативну грошову оцінку земель населеного пункту с.П'ядики ввести в дію з 01 січня 2022 року.

3. Встановити, що нормативна грошова оцінка земель населеного пункту с.П'ядики підлягає щорічній індексації згідно вимог чинного законодавства.

4. Внести зміни до договорів оренди землі, які були укладені раніше у зв'язку з введенням в дію нормативної грошової оцінки земель населеного пункту с.П'ядики, в частині орендної плати шляхом укладання додаткових угод.

5. Визнати таким, що втратило чинність рішення П'ятицької сільської ради від 12 липня 2013 року № 548-13/2013 "Про затвердження технічної документації з коректування грошової оцінки земель с.П'ядики П'ятицької сільської ради" з 01 січня 2022 року.

6. Контроль за виконанням даного рішення покласти на голову постійної комісії з питань містобудування, будівництва, земельних відносин і охорони природи Бойчук Ірину Михайлівну.

ГОЛОСУВАЛИ: "за" 4 чол.; "проти" - ____чол.; "утримались" - ____чол.

3. Заява Донченко Орісі Олексіївни, жительки с.П'ядики, вул.Мирослава Ірчана,28, про затвердження проекту землеустрою щодо відведення земельної ділянки для ведення особистого селянського господарства площею 0,0500 га, що знаходиться по вул.Мирослава Ірчана, в с.П'ядики для передачі у власність.

ПРОЕКТ РІШЕННЯ

Про затвердження проекту землеустрою

щодо земельної ділянки

для ведення особистого селянського господарства

гр.Донченко О.О.

Розглянувши заяву гр.Донченко Орісі Олексіївни, жителя с.П'ядики, вул.Мирослава Ірчана,28, про затвердження проекту землеустрою щодо відведення земельної ділянки для ведення особистого селянського господарства площею 0,0500 га, що знаходиться по вул.Мирослава Ірчана в с.П'ядики, в межах населеного пункту, керуючись ст. 12, 116, 118,121 Земельного кодексу України, ст. 26 п. 34 закону України «Про місцеве самоврядування в Україні» П'ятицька сільська рада

ВИРІШИЛА:

1. Затвердити гр.Донченко Орісі Олексіївні проект землеустрою щодо відведення земельної ділянки для ведення особистого селянського господарства площею **0,0500 га**, що знаходиться по вул.Миросяла Ірчана в с.П'ядики, в межах населеного пункту, кадастровий номер **2623285801:01:004:0346**.
2. Передати у власність гр.Донченко Орісі Олексіївні земельну ділянку для ведення особистого селянського господарства площею **0,0500 га**, що знаходиться по вул.Миросяла Ірчана в с.П'ядики, в межах населеного пункту, кадастровий номер **2623285801:01:004:0346**.
3. Зареєструвати гр.Донченко Орісі Олексіївні право власності на дану земельну ділянку у відповідних органах відповідно до чинного законодавства.
4. Спеціалісту І категорії-землепоряднику сільської ради Слободян Ю.Я. внести зміни в земельно-облікові документи.
5. Контроль за виконанням даного рішення покласти на голову постійної комісії з питань містобудування, будівництва, земельних відносин і охорони природи Бойчук І.М.

ГОЛОСУВАЛИ: "за"**4** чол.; "проти"- ____чол.; "утримались"- ____чол.

4. **Клопотання АТ "Прикарпаттяобленерго"** про затвердження проектів землеустрою щодо відведення земельних ділянок для розміщення, будівництва, експлуатації та обслуговування будівель і споруд об'єктів передачі електричної та теплової енергії:

- площею 0,0035 га по вул.Степана Мельничука, 2623285801:01:004:0348;
- площею 0,0037 га по вул.Тараса Шевченка, 2623285801:01:005:0447;
- площею 0,0027 га по вул.Семенівка, 2623285801:01:002:0434,

в с.П'ядики для передачі в оренду.

ПРОЕКТ РІШЕННЯ

Про передачу
земельної ділянки в оренду
АТ "Прикарпаттяобленерго"

Розглянувши клопотання АТ "Прикарпаттяобленерго" про затвердження проекту землеустрою щодо відведення земельної ділянки для розміщення, будівництва, експлуатації та обслуговування будівель і споруд об'єктів передачі електричної та теплової енергії площею **0,0035 га**, що розташована по вул.Степана Мельничука в с. П'ядики та передачу її в оренду, керуючись ст. 12, 93, 123, 124. Земельного кодексу України, ст. 5, 51 Закону України «Про землеустрій», ст. 26 п. 34 Закону України «Про місцеве самоврядування в Україні» сільська рада

ВИРІШИЛА:

1. Затвердити проект землеустрою щодо відведення земельної ділянки для розміщення, будівництва, експлуатації та обслуговування будівель і споруд об'єктів передачі електричної та теплової енергії (для будівництва та обслуговування енергооб'єкту КТП-80) площею **0,0035 га**, кадастровий номер **2623285801:01:004:0348**, що розташована по вул.Степана Мельничука в с. П'ядики, для передачі в оренду АТ "Прикарпаттяобленерго".
2. Передати в оренду АТ "Прикарпаттяобленерго" земельну ділянку для розміщення, будівництва, експлуатації та обслуговування будівель і споруд об'єктів передачі електричної та теплової енергії (для будівництва та обслуговування енергооб'єкту КТП-80) площею **0,0035 га**, кадастровий номер **2623285801:01:004:0348**, що знаходиться по вул.Степана Мельничука в с.П'ядики, терміном **49 (сорок дев'ять)** років.
3. Встановити орендну плату в розмірі **10% (десять відсотків)** від нормативної грошової оцінки земельної ділянки.

4. Доручити сільському голові Петру Гайдейчуку від імені П'ядицької сільської ради укласти договір оренди земельної ділянки з АТ "Прикарпаттяобленерго", а також оформити всі необхідні для вчинення цієї угоди документи.
5. Орендну плату вносити щомісячно до 30 числа. При несвочасній сплаті орендної плати нараховується пеня в розмірі **0,3% від несплаченої суми за кожний наступний день**.
6. Контроль за виконанням даного рішення покласти на голову постійної комісії з питань містобудування, будівництва, земельних відносин і охорони природи Бойчук І.М.

ГОЛОСУВАЛИ: "за"**4** чол.; "проти"- ____чол.; "утримались"- ____чол.

ПРОЕКТ РІШЕННЯ

Про передачу
земельної ділянки в оренду
АТ "Прикарпаттяобленерго"

Розглянувши клопотання АТ "Прикарпаттяобленерго" про затвердження проекту землеустрою щодо відведення земельної ділянки для розміщення, будівництва, експлуатації та обслуговування будівель і споруд об'єктів передачі електричної та теплової енергії площею **0,0037 га**, що розташована по вул.Тараса Шевченка в с. П'ядики та передачу її в оренду, керуючись ст. 12, 93, 123, 124. Земельного кодексу України, ст. 5, 51 Закону України «Про землеустрій», ст. 26 п. 34 Закону України «Про місцеве самоврядування в Україні» сільська рада

ВИРІШИЛА:

1. Затвердити проект землеустрою щодо відведення земельної ділянки для розміщення, будівництва, експлуатації та обслуговування будівель і споруд об'єктів передачі електричної та теплової енергії (для будівництва та обслуговування енергооб'єкту КТП-106) площею **0,0037 га**, кадастровий номер **2623285801:01:005:0447**, що розташована по вул.Тараса Шевченка в с. П'ядики, для передачі в оренду АТ "Прикарпаттяобленерго".
2. Передати в оренду АТ "Прикарпаттяобленерго" земельну ділянку для розміщення, будівництва, експлуатації та обслуговування будівель і споруд об'єктів передачі електричної та теплової енергії (для будівництва та обслуговування енергооб'єкту КТП-106) площею **0,0037 га**, кадастровий номер **2623285801:01:005:0447**, що знаходиться по вул.Тараса Шевченка в с.П'ядики, терміном **49 (сорок дев'ять)** років.
3. Встановити орендну плату в розмірі **10% (десять відсотків)** від нормативної грошової оцінки земельної ділянки.
4. Доручити сільському голові Петру Гайдейчуку від імені П'ядицької сільської ради укласти договір оренди земельної ділянки з АТ "Прикарпаттяобленерго", а також оформити всі необхідні для вчинення цієї угоди документи.
5. Орендну плату вносити щомісячно до 30 числа. При несвочасній сплаті орендної плати нараховується пеня в розмірі **0,3% від несплаченої суми за кожний наступний день**.
6. Контроль за виконанням даного рішення покласти на голову постійної комісії з питань містобудування, будівництва, земельних відносин і охорони природи Бойчук І.М.

ГОЛОСУВАЛИ: "за"**4** чол.; "проти"- ____чол.; "утримались"- ____чол.

ПРОЕКТ РІШЕННЯ

Про передачу
земельної ділянки в оренду
АТ "Прикарпаттяобленерго"

4. Доручити сільському голові Петру Гайдейчуку від імені П'ятицької сільської ради укласти договір оренди земельної ділянки з АТ "Прикарпаттяобленерго", а також оформити всі необхідні для вчинення цієї угоди документи.
5. Орендну плату вносити щомісячно до 30 числа. При несвочасній сплаті орендної плати нараховується пеня в розмірі 0,3% від несплаченої суми за кожний наступний день.
6. Контроль за виконанням даного рішення покласти на голову постійної комісії з питань містобудування, будівництва, земельних відносин і охорони природи Бойчук І.М.

ГОЛОСУВАЛИ: "за" 4 чол.; "проти"- ____ чол.; "утримались"- ____ чол.

ПРОЕКТ РІШЕННЯ

Про передачу земельної ділянки в оренду АТ "Прикарпаттяобленерго"

Розглянувши клопотання АТ "Прикарпаттяобленерго" про затвердження проекту землеустрою щодо відведення земельної ділянки для розміщення, будівництва, експлуатації та обслуговування будівель і споруд об'єктів передачі електричної та теплової енергії площею 0,0037 га, що розташована по вул.Тараса Шевченка в с. П'ядики та передачу її в оренду, керуючись ст. 12, 93, 123, 124, Земельного кодексу України, ст. 5, 51 Закону України «Про землеустрій», ст. 26 п. 34 Закону України «Про місцеве самоврядування в Україні» сільська рада

ВИРІШИЛА:

1. Затвердити проект землеустрою щодо відведення земельної ділянки для розміщення, будівництва, експлуатації та обслуговування будівель і споруд об'єктів передачі електричної та теплової енергії (для будівництва та обслуговування енергооб'єкту КТП-106) площею 0,0037 га, кадастровий номер 2623285801:01:005:0447, що розташована по вул.Тараса Шевченка в с. П'ядики, для передачі в оренду АТ "Прикарпаттяобленерго".
2. Передати в оренду АТ "Прикарпаттяобленерго" земельну ділянку для розміщення, будівництва, експлуатації та обслуговування будівель і споруд об'єктів передачі електричної та теплової енергії (для будівництва та обслуговування енергооб'єкту КТП-106) площею 0,0037 га, кадастровий номер 2623285801:01:005:0447, що знаходиться по вул.Тараса Шевченка в с.П'ядики, терміном 49 (сорок дев'ять) років.
3. Встановити орендну плату в розмірі 10% (десять відсотків) від нормативної грошової оцінки земельної ділянки.
4. Доручити сільському голові Петру Гайдейчуку від імені П'ятицької сільської ради укласти договір оренди земельної ділянки з АТ "Прикарпаттяобленерго", а також оформити всі необхідні для вчинення цієї угоди документи.
5. Орендну плату вносити щомісячно до 30 числа. При несвочасній сплаті орендної плати нараховується пеня в розмірі 0,3% від несплаченої суми за кожний наступний день.
6. Контроль за виконанням даного рішення покласти на голову постійної комісії з питань містобудування, будівництва, земельних відносин і охорони природи Бойчук І.М.

ГОЛОСУВАЛИ: "за" 4 чол.; "проти"- ____ чол.; "утримались"- ____ чол.

ПРОЕКТ РІШЕННЯ

Про передачу земельної ділянки в оренду АТ "Прикарпаттяобленерго"

Розглянувши клопотання АТ "Прикарпаттяобленерго" про затвердження проекту землеустрою щодо відведення земельної ділянки для розміщення, будівництва, експлуатації та обслуговування будівель і споруд об'єктів передачі електричної та теплової енергії площею 0,0027 га, що розташована по вул.Семенівка в с. П'ядики та передачу її в оренду, керуючись ст. 12, 93, 123, 124, Земельного кодексу України, ст. 5, 51 Закону України «Про землеустрій», ст. 26 п. 34 Закону України «Про місцеве самоврядування в Україні» сільська рада

ВИРІШИЛА:

1. Затвердити проект землеустрою щодо відведення земельної ділянки для розміщення, будівництва, експлуатації та обслуговування будівель і споруд об'єктів передачі електричної та теплової енергії (для будівництва та обслуговування енергооб'єкту КТП-110) площею 0,0027 га, кадастровий номер 2623285801:01:002:0434, що розташована по вул.Семенівка в с. П'ядики, для передачі в оренду АТ "Прикарпаттяобленерго".
2. Передати в оренду АТ "Прикарпаттяобленерго" земельну ділянку для розміщення, будівництва, експлуатації та обслуговування будівель і споруд об'єктів передачі електричної та теплової енергії (для будівництва та обслуговування енергооб'єкту КТП-80) площею 0,0027 га, кадастровий номер 2623285801:01:002:0434, що знаходиться по вул.Семенівка в с.П'ядики, терміном 49 (сорок дев'ять) років.
3. Встановити орендну плату в розмірі 10% (десять відсотків) від нормативної грошової оцінки земельної ділянки.
4. Доручити сільському голові Петру Гайдейчуку від імені П'ятицької сільської ради укласти договір оренди земельної ділянки з АТ "Прикарпаттяобленерго", а також оформити всі необхідні для вчинення цієї угоди документи.
5. Орендну плату вносити щомісячно до 30 числа. При несвочасній сплаті орендної плати нараховується пеня в розмірі 0,3% від несплаченої суми за кожний наступний день.
6. Контроль за виконанням даного рішення покласти на голову постійної комісії з питань містобудування, будівництва, земельних відносин і охорони природи Бойчук І.М.

ГОЛОСУВАЛИ: "за" 4 чол.; "проти"- ____ чол.; "утримались"- ____ чол.

5. Заяву Остафійчука Андрія Федоровича, жителя с.П'ядики, вул.Семенівка,56, про надання дозволу на виготовлення проекту землеустрою щодо відведення земельної ділянки для ведення особистого селянського господарства орієнтовною площею 0,28 га, що знаходиться по вул.Семенівка в с.П'ядики, для передачі у власність.

ПРОЕКТ РІШЕННЯ

Про надання дозволу на виготовлення проекту землеустрою щодо відведення земельної ділянки для ведення особистого селянського господарства гр.Остафійчуку А.Ф.

Розглянувши заяву гр.Остафійчука Андрія Федоровича, жителя с.П'ядики, вул.Семенівка,56, про надання дозволу на виготовлення проекту землеустрою щодо відведення земельної ділянки для ведення особистого селянського господарства орієнтовною площею 0,28 га, що знаходиться по вул.Семенівка в с.П'ядики, в межах населеного пункту, керуючись ст. 12, 116, 118, 121 Земельного кодексу України, ст. 26 п. 34 Закону України «Про місцеве самоврядування в Україні», П'ятицька сільська рада

ВИРІШИЛА:

1. Дати дозвіл Остафійчуку Андрію Федоровичу на виготовлення проекту землеустрою щодо відведення земельної ділянки для ведення особистого селянського господарства орієнтовною

площею 0,28 га, що знаходиться по вул.Семенівка в с.П'ядики, в межах населеного пункту, для передачі у власність.

2. Остафійчуку Андрію Федоровичу укласти договір з проектною організацією на виготовлення проекту землеустрою щодо відведення земельної ділянки для ведення особистого селянського господарства орієнтовною площею 0,28 га, що знаходиться по вул.Семенівка в с.П'ядики, в межах населеного пункту, для передачі у власність.

3.Розроблену та погоджену в установленому порядку документацію представити на затвердження сесії П'ядицької сільської ради.

4. Контроль за виконанням даного рішення покласти на голову постійної комісії з питань містобудування, будівництва, земельних відносин і охорони природи Бойчук Ірину.

ГОЛОСУВАЛИ: "за"4 чол.; "проти"- ____ чол.; "утримались"- ____ чол.

6. Заяву Мисюка Любомира Петровича, жителя м.Коломия, вул.Крип'якевича,163а, про надання дозволу на виготовлення проекту землеустрою щодо відведення земельної ділянки для ведення особистого селянського господарства орієнтовною площею 0,20га, що знаходиться в урочищі "Дранчівка" в с.П'ядики, за межами населеного пункту, для передачі у власність.

ПРОЕКТ РІШЕННЯ

Про відмову в наданні дозволу на виготовлення проекту землеустрою щодо відведення земельної ділянки для ведення особистого селянського господарства гр.Мисюку Л.П.

Розглянувши заяву гр.Мисюка Любомира Петровича, жителя м.Коломия, вул.Крип'якевича,163а, про надання дозволу на виготовлення проекту землеустрою щодо відведення земельної ділянки для ведення особистого селянського господарства орієнтовною площею 0,20 га, що знаходиться в урочищі "Дранчівка" в с.П'ядики, за межами населеного пункту, керуючись ст. 12, 116, 121 Земельного кодексу України, ст. 5 п.7 Закону України "Про особисте селянське господарство", ст. 26 п. 34 Закону України "Про місцеве самоврядування в Україні" сільська рада

ВИРІШИЛА:

1. Відмовити гр.Мисюку Любомиру Петровичу в наданні дозволу на виготовлення проекту землеустрою щодо відведення земельної ділянки для ведення особистого селянського господарства орієнтовною площею 0,20 га, що знаходиться в урочищі "Дранчівка" в с.П'ядики, за межами населеного пункту, у зв'язку з безоплатною передачею у приватну власність земельної ділянки для ведення особистого селянського господарства площею 1,0000 га, кадастровий номер 2623285800:02:001:0026, згідно рішення ІІ сесії восьмого демократичного скликання П'ядицької сільської ради №665-ХІ/2021 від 02.12.2021 року.
2. Контроль за виконанням даного рішення покласти на голову постійної комісії з питань містобудування, будівництва, земельних відносин і охорони природи Бойчук Ірину.

ГОЛОСУВАЛИ: "за"4 чол.; "проти"- ____ чол.; "утримались"- ____ чол.

7. Заяву Трачук Богдани Вікторівни, жительки с.П'ядики, вул.Стуса,13а, дочки учасника АТО, про надання дозволу на виготовлення проекту землеустрою щодо відведення земельної ділянки для ведення особистого селянського господарства площею 1,00 га, кадастровий номер 2623285800:02:001:0021, що знаходиться в с.П'ядики для передачі у власність.

ПРОЕКТ РІШЕННЯ

Про надання дозволу на виготовлення проекту землеустрою щодо відведення

земельної ділянки для ведення особистого селянського господарства

гр.Трачук Б.В.

Розглянувши заяву гр.Трачук Богдани Вікторівни, жительки с.П'ядики, вул.Стуса,13а, про надання дозволу на виготовлення проекту землеустрою щодо відведення земельної ділянки зі зміною цільового призначення із "земель запасу" на "для ведення особистого селянського господарства" площею 1,0000 га, кадастровий номер 2623285800:02:001:0021, що знаходиться в с.П'ядики, за межами населеного пункту, керуючись ст. 12, 116, 118, 121 Земельного кодексу України, ст. 26 п. 34 Закону України «Про місцеве самоврядування в Україні», П'ядицька сільська рада

ВИРІШИЛА:

1. Дати дозвіл Трачук Богдані Вікторівні на виготовлення проекту землеустрою щодо відведення земельної ділянки зі зміною цільового призначення із "земель запасу" на "для ведення особистого селянського господарства" площею 1,0000 га, кадастровий номер 2623285800:02:001:0021, що знаходиться в с.П'ядики, за межами населеного пункту, для передачі у власність із земель запасу.
2. Трачук Богдані Вікторівні укласти договір з проектною організацією на виготовлення проекту землеустрою щодо відведення земельної ділянки зі зміною цільового призначення із "земель запасу" на "для ведення особистого селянського господарства" площею 1,0000 га, кадастровий номер 2623285800:02:001:0021, що знаходиться в с.П'ядики, за межами населеного пункту, для передачі у власність із земель запасу.
- 3.Розроблену та погоджену в установленому порядку документацію представити на затвердження сесії П'ядицької сільської ради.
4. Контроль за виконанням даного рішення покласти на голову постійної комісії з питань містобудування, будівництва, земельних відносин і охорони природи Бойчук І.М.

ГОЛОСУВАЛИ: "за"4 чол.; "проти"- ____ чол.; "утримались"- ____ чол.

ІІ. Розгляд заяв(клопотань) с.Турка:

1. Звернення Голови П'ядицької сільської ради Гайдейчука Петра Петровича про затвердження технічної документації із землеустрою щодо об'єднання земельних ділянок сільськогосподарського призначення комунальної власності (для уч. АТО) в с. Турка, за межами населеного пункту

ПРОЕКТ РІШЕННЯ

Про затвердження технічної документації із землеустрою щодо об'єднання земельних ділянок сільськогосподарського призначення комунальної власності

Розглянувши технічну документацію із землеустрою об'єднання земельних ділянок сільськогосподарського призначення комунальної власності та керуючись ст. 12, 122, 186 Земельного кодексу України, ст. 56 п. 34 Закону України «Про місцеве самоврядування в Україні» П'ядицька сільська рада

ВИРІШИЛА:

1. Затвердити П'ядицькій сільській раді технічну документацію із землеустрою щодо об'єднання земельних ділянок сільськогосподарського призначення комунальної власності в с. Турка ур. «Сад» за межами населеного пункту згідно додатку І.
2. Зареєструвати П'ядицькій сільській раді право власності на дані земельні ділянки у відповідних органах згідно чинного законодавства.

3. Контроль за виконанням даного рішення покласти на голову постійної комісії з питань містобудування, будівництва, земельних відносин і охорони природи Бойчук Ірину.

Додаток 1 до рішення
П'ятицької сільської ради
від

Земельні ділянки площею 0,6770 га. з кадастровим номером 2623287600:02:005:1057 та площею 1,3230 з кадастровим номером 2623287600:02:005:1049 об'єднанно у одну земельну ділянку.

№	Кадастровий номер земельної ділянки	Площа земельної ділянки, га
1	2623287600:02:005:1060	2,0000

Земельні ділянки площею 1,7739 га. з кадастровим номером 2623287600:02:005:1051 та площею 0,2261 з кадастровим номером 2623287600:02:005:1056 об'єднанно у одну земельну ділянку.

№	Кадастровий номер земельної ділянки	Площа земельної ділянки, га
1	2623287600:02:005:1061	2,0000

ГОЛОСУВАЛИ: "за" 4 чол.; "проти" - ____ чол.; "утримались" - ____ чол.

2. Заяву Козарука Олега Петровича, жителя с. Турка, вул. М. Ірчана, 15, а про затвердження проекту землеустрою щодо відведення земельної ділянки для будівництва і обслуговування житлового будинку, господарських будівель і споруд площею 0,1664 по вул. Зелена, ділянка №5 в с. Турка для передачі у власність.

ПРОЕКТ РІШЕННЯ

Про затвердження проекту землеустрою щодо відведення земельної ділянки для будівництва і обслуговування житлового будинку, господарських будівель і споруд гр. Козаруку О. П.

Розглянувши заяву гр. Козарука Олега Петровича, жителя с. Турка, вул. М. Ірчана, 15, а про затвердження проекту землеустрою щодо відведення земельної ділянки для будівництва і обслуговування житлового будинку, господарських будівель і споруд площею 0,1664 га, що знаходиться по вул. Зелена, ділянка №5 в с. Турка, в межах населеного пункту, керуючись ст. 12, 116, 118, 121 Земельного кодексу України, ст. 26 п. 34 закону України «Про місцеве самоврядування в Україні» П'ятицька сільська рада

ВИРІШИЛА:

1. Затвердити гр. Козаруку Олегу Петровичу проект землеустрою щодо відведення земельної ділянки для будівництва і обслуговування житлового будинку, господарських будівель і споруд площею 0,1664 га, що знаходиться по вул. Зелена, ділянка №5 в с. Турка, в межах населеного пункту, кадастровий номер 2623287601:01:001:0298.
2. Передати гр. Козаруку Олегу Петровичу у власність земельну ділянку для будівництва і обслуговування житлового будинку, господарських будівель і споруд площею 0,1664 га, що знаходиться по вул. Зелена, №5 в с. Турка, в межах населеного пункту, кадастровий номер 2623287601:01:001:0298.
3. Зареєструвати гр. Козаруку Олегу Петровичу право власності на дану земельну ділянку у відповідних органах відповідно до чинного законодавства.
4. Начальнику відділу земельних відносин П'ятицької сільської ради Г. Король внести зміни земельно-облікові документи.
5. Контроль за виконанням даного рішення покласти на голову постійної комісії з питань містобудування, будівництва, земельних відносин і охорони природи Бойчук Ірину.

ГОЛОСУВАЛИ: "за" 4 чол.; "проти" - ____ чол.; "утримались" - ____ чол.

3. Заяву гр. Скорої Каріни Ярославівни, жительки с. Ясінки вул. Коцюбинського, 9 про затвердження технічної документації із землеустрою щодо встановлення (відновлення) меж земельної ділянки в натурі (на місцевості) для ведення особистого селянського господарства що знаходиться по вул. Коцюбинського, в с. Ясінки для передачі у власність.

ПРОЕКТ РІШЕННЯ

Про затвердження технічної документації із землеустрою щодо встановлення (відновлення) меж земельної ділянки в натурі (на місцевості) для ведення особистого селянського господарства гр. Скорої К. Я.

Розглянувши заяву гр. Скорої Каріни Ярославівни, жительки с. Ясінки вул. Коцюбинського, 9 про затвердження технічної документації із землеустрою щодо встановлення (відновлення) меж земельної ділянки в натурі (на місцевості) для ведення особистого селянського господарства площею 0,3500га, по с. Ясінки в межах населеного пункту, керуючись ст. 12, 116, 118, 121 Земельного кодексу України, ст. 26 п. 34 закону України «Про місцеве самоврядування в Україні» сільська рада

ВИРІШИЛА:

1. Затвердити гр. Скорої Каріни Ярославівни технічну документацію із землеустрою щодо встановлення (відновлення) меж земельної ділянки в натурі (на місцевості) для ведення особистого селянського господарства площею 0,3500га, кадастровий номер 2623287603:03:001:0105 що знаходиться по вул. Коцюбинського в с. Ясінки, в межах населеного пункту.
2. Передати у власність гр. Скорої Каріни Ярославівни земельну ділянку для ведення особистого селянського господарства площею 0,3500га, кадастровий номер 2623287603:03:001:0105 що знаходиться с. Ясінки, в межах населеного пункту.
3. Зареєструвати гр. Скорої Каріни Ярославівни право власності на дану земельну ділянку у відповідних органах згідно чинного законодавства.
4. Начальнику відділу земельних відносин П'ятицької сільської ради Г. Король внести зміни в земельно-облікові документи.
5. Контроль за виконанням даного рішення покласти на голову постійної комісії з питань містобудування, будівництва, земельних відносин і охорони природи Бойчук Ірину.

Вирішили: перенести розгляд даної заяви на слідуючу комісію у зв'язку з невідповідністю технічної документації із даним рішенням П'ятицької сільської ради.

ГОЛОСУВАЛИ: "за" 4 чол.; "проти" - ____ чол.; "утримались" - ____ чол.

3. Клопотання АТ «Прикарпаттяобленерго» в особі директора Палія І. О. м. Івано-Франківськ, вул. Індустріальна, 34 про затвердження проекту землеустрою щодо відведення земельної ділянки в оренду для будівництва та обслуговування енергооб'єктів АТ «Прикарпаттяобленерго» площею 0,0029 га, кат. номер 2623287601:01:003:0115 які розташовані на території П'ятицької сільської ради с. Турка.

ПРОЕКТ РІШЕННЯ

Про затвердження проекту землеустрою щодо відведення земельної ділянки для розміщення, будівництва, експлуатації та обслуговування будівель і споруд об'єктів передачі електричної енергії АТ «Прикарпаттяобленерго»

Розглянувши заяву АТ «Прикарпаттяобленерго» с. Турка вул. Першотравнева, про затвердження проекту землеустрою щодо відведення земельної ділянки для розміщення, будівництва, експлуатації та обслуговування будівель і споруд об'єктів передачі електричної енергії площею 0,0029 га, що розташована на території П'ядицької сільської ради у межах населеного пункту с. Турка керуючись ст. 12, 19, 20, 123, 124, 207 Земельного кодексу України, Закону України «Про землеустрій», Закону України «Про оренду землі», ст. 59 та 26 п. 34 Закону України «Про місцеве самоврядування в Україні», сільська рада

ВИРІШИЛА:

1. Затвердити АТ «Прикарпаттяобленерго» проект землеустрою щодо відведення земельної ділянки для розміщення, будівництва, експлуатації та обслуговування будівель і споруд об'єктів передачі електричної енергії площею 0,0029 га, що розташована на території П'ядицької сільської ради у межах населеного пункту с. Турка, вул. Першотравнева з кадастровим номером 2623287601:01:003:0115.
2. Передати АТ «Прикарпаттяобленерго» в користування (оренду) земельну ділянку площею 0,0029 га з кадастровим номером 2623287601:01:003:0115, що розташована на території П'ядицької сільської ради по вул. Першотравнева у межах населеного пункту с. Турка терміном на 49 років.
3. Встановити орендну плату за користування земельною ділянкою у розмірі 10 % від нормативно грошової оцінки земельної ділянки.
4. Доручити П'ядицькому сільському голові Гайдейчуку Петру Петровичу укласти договір оренди земельної ділянки з АТ «Прикарпаттяобленерго» згідно п. 2.3 цього рішення.
5. Контроль за виконанням даного рішення покласти на голову постійної комісії з питань містобудування, будівництва, земельних відносин і охорони природи Бойчук Ірину.

ГОЛОСУВАЛИ: "за" 4 чол.; "проти" - ____ чол.; "утримались" - ____ чол.

4. Заяву гр. Червінського Мирослава Васильовича жителя с. Турка вул. Матросова, 10 про затвердження проекту землеустрою щодо відведення земельної ділянки для рибогосподарських потреб площею 26,6556 га, кад. номер 2623287600:02:005:0173 що знаходиться в с. Турка за межами населеного пункту.

ПРОЕКТ РІШЕННЯ

с.П'ядики

Про затвердження проекту землеустрою щодо відведення земельної ділянки для рибогосподарських потреб для передачі в користування на умовах оренди гр. Червінському М. В.

Розглянувши заяву гр. Червінського Мирослава Васильовича, жителя с. Турка, вул. Михайла Вишиванюка, 10 про затвердження проекту землеустрою щодо відведення земельної ділянки для рибогосподарських потреб (І 10.07) площею 26,6556 га, що розташована в с. Турка за межами населеного пункту, для передачі в користування на умовах оренди, керуючись ст. 93, 122, 124, 125, 126, Земельного кодексу України, ст. 51, 85 Водного кодексу України ст. 5, 51

Закону України «Про землеустрій», ст. 26 п. 34 Закону України «Про місцеве самоврядування в Україні» П'ядицька сільська рада

ВИРІШИЛА:

1. Затвердити гр. Червінському Мирославу Васильовичу проект землеустрою щодо відведення земельної ділянки для рибогосподарських потреб (І 10.07) площею 26,6556 га, кадастровий номер 2623287600:02:005:0173, що розташована в с. Турка.
2. Зареєструвати гр. Червінському Мирославу Васильовичу право оренди на дану земельну ділянку у відповідних органах відповідно до чинного законодавства.
3. Передати в оренду гр. Червінському Мирославу Васильовичу земельну ділянку для рибогосподарських потреб (І 10.07) площею 26,6556 га, кадастровий номер 2623287600:02:005:0173, що розташована в с. Турка, терміном на 49 (сорок дев'ять років) років.
4. Встановити орендну плату в розмірі 5% (п'ять відсотки) від нормативної грошової оцінки земельної ділянки.
5. Доручити сільському голові Гайдейчуку Петру Петровичу від імені П'ядицької сільської ради укласти договір оренди земельної ділянки з гр. Червінським Мирославом Васильовичем, а також оформити всі необхідні для вчинення цієї угоди документи.
6. Орендну плату вносити щомісячно до 30 числа. При несвочасній сплаті орендної плати нараховується пеня в розмірі 0,3% від несплаченої суми за кожний наступний день.
7. Контроль за виконанням даного рішення покласти на голову постійної комісії з питань містобудування, будівництва, земельних відносин і охорони природи Бойчук Ірину.

ГОЛОСУВАЛИ: "за" 3 чол.; "проти" - ____ чол.; "конфлікт інтересів" - 1 чол.

5. Заяву гр. Червінського Мирослава Васильовича жителя с. Турка вул. Матросова, 10 про затвердження проекту землеустрою щодо зміни цільового призначення земельної ділянки із земель запасу на землі для сінокошення та випасання худоби площею 0,2898 га, кад. номер 2623287600:02:005:1004 що знаходиться ур. «Сад» в с. Турка за межами населеного пункту.

ПРОЕКТ РІШЕННЯ

с.П'ядики

Про затвердження проекту землеустрою щодо зміни цільового призначення із земель запасу на землі для сінокошення та випасання худоби для передачі в користування на умовах оренди гр. Червінському М. В.

Розглянувши заяву гр. Червінського Мирослава Васильовича, жителя с. Турка, про затвердження проекту землеустрою щодо зміни цільового призначення земельної ділянки із земель запасу (16:00) на землі для сінокошення та випасання худоби (01.08) площею 0,2898 га, що розташована ур. Сад» с. Турка за межами населеного пункту, для передачі в користування на умовах оренди, керуючись ст. 93, 122, 124, 125, 126, Земельного кодексу України, ст. 5, 51 Закону України «Про землеустрій», ст. 26 п. 34 Закону України «Про місцеве самоврядування в Україні» П'ядицька сільська рада

ВИРІШИЛА:

1. Затвердити гр. Червінському Мирославу Васильовичу проект землеустрою щодо зміни цільового призначення земельної ділянки із земель запасу (16:00) на землі для

- сінокошення та випасання худоби (01.08) площею 0,2898 га, кадастровий номер 2623287600:02:005:1004, що розташована в ур. «Сад» с. Турка.
- Зареєструвати гр. Червінському Мирославу Васильовичу право оренди на дану земельну ділянку у відповідних органах відповідно до чинного законодавства.
 - Передати в оренду гр. Червінському Мирославу Васильовичу земельну ділянку для сінокошення та випасання худоби (01.08) площею 0,2898 га, кадастровий номер 2623287600:02:005:1004, що розташована в ур. «Сад» с. Турка, **терміном на 15 (п'ятнадцять) років**.
 - Встановити орендну плату в розмірі 5% (п'ять відсотків) від нормативної грошової оцінки земельної ділянки.
 - Доручити сільському голові Гайдейчуку Петру Петровичу від імені П'ятишківської сільської ради укласти договір оренди земельної ділянки з гр. Червінським Мирославом Васильовичем, а також оформити всі необхідні для вчинення цієї угоди документи.
 - Орендну плату вносити щомісячно до 30 числа. При несвочасній сплаті орендної плати нараховується пеня в розмірі 0,3% від несплаченої суми за кожний наступний день.
 - Контроль за виконанням даного рішення покласти на голову постійної комісії з питань містобудування, будівництва, земельних відносин і охорони природи. Бойчук Ірину.

ГОЛОСУВАЛИ: "за" 3 чол.; "проти" - ____ чол.; "конфлікт інтересів" - 1 чол.

6. Заяву гр. Червінського Мирослава Васильовича жителя с. Турка вул. Матросова, 10 про затвердження проекту землеустрою щодо зміни цільового призначення земельної ділянки із земель запасу на землі для сінокошення та випасання худоби площею 0,1829 га, кад. номер 2623287600:02:003:1003 що знаходиться в ур. «Коло Курка» с. Турка за межами населеного пункту.

с.П'ядики

ПРОЕКТ РІШЕННЯ

Про затвердження проекту землеустрою щодо зміни цільового призначення із земель запасу на землі для сінокошення та випасання худоби для передачі в користування на умовах оренди гр. Червінському М. В.

Розглянувши заяву гр. Червінського Мирослава Васильовича, жителя с. Турка, про затвердження проекту землеустрою щодо зміни цільового призначення земельної ділянки із земель запасу (16.00) на землі для сінокошення та випасання худоби (01.08) площею 0,1829 га, що розташована в ур. «Коло Курка» с. Турка за межами населеного пункту, для передачі в користування на умовах оренди, керуючись ст. 93, 122, 124, 125, 126. Земельного кодексу України, ст. 5, 51 Закону України «Про землеустрій», ст. 26 п. 34 Закону України «Про місцеве самоврядування в Україні» П'ятишківська сільська рада

ВІРІШИЛА:

- Затвердити гр. Червінському Мирославу Васильовичу проект землеустрою щодо зміни цільового призначення земельної ділянки із земель запасу (16.00) на землі для сінокошення та випасання худоби (01.08) площею 0,1829 га, кадастровий номер 2623287600:02:003:1003, що розташована в ур. «Коло Курка» с. Турка.
- Зареєструвати гр. Червінському Мирославу Васильовичу право оренди на дану земельну ділянку у відповідних органах відповідно до чинного законодавства.

- Передати в оренду гр. Червінському Мирославу Васильовичу земельну ділянку для сінокошення та випасання худоби (01.08) площею 0,1829 га, кадастровий номер 2623287600:02:003:1003, що розташована в ур. «Коло Курка» с. Турка, **терміном на 15 (п'ятнадцять) років**.
- Встановити орендну плату в розмірі 5% (п'ять відсотків) від нормативної грошової оцінки земельної ділянки.
- Доручити сільському голові Гайдейчуку Петру Петровичу від імені П'ятишківської сільської ради укласти договір оренди земельної ділянки з гр. Червінським Мирославом Васильовичем, а також оформити всі необхідні для вчинення цієї угоди документи.
- Орендну плату вносити щомісячно до 30 числа. При несвочасній сплаті орендної плати нараховується пеня в розмірі 0,3% від несплаченої суми за кожний наступний день.
- Контроль за виконанням даного рішення покласти на голову постійної комісії з питань містобудування, будівництва, земельних відносин і охорони природи. Бойчук Ірину.

ГОЛОСУВАЛИ: "за" 1 чол.; "проти" - 2 чол.; "конфлікт інтересів" - 1 чол.

7. Заяву гр. Червінського Мирослава Васильовича жителя с. Турка вул. Матросова, 10 про затвердження проекту землеустрою щодо зміни цільового призначення земельної ділянки із земель запасу на землі для сінокошення та випасання худоби площею 7,7235 га, кад. номер 2623287600:02:001:1001 що знаходиться в ур. «Чипелинець» с. Турка за межами населеного пункту.

с.П'ядики

ПРОЕКТ РІШЕННЯ

Про затвердження проекту землеустрою щодо зміни цільового призначення із земель запасу на землі для сінокошення та випасання худоби для передачі в користування на умовах оренди гр. Червінському М. В.

Розглянувши заяву гр. Червінського Мирослава Васильовича, жителя с. Турка, про затвердження проекту землеустрою щодо зміни цільового призначення земельної ділянки із земель запасу (16.00) на землі для сінокошення та випасання худоби (01.08) площею 7,7235 га, що розташована в ур. «Чипелинець» с. Турка за межами населеного пункту, для передачі в користування на умовах оренди, керуючись ст. 93, 122, 124, 125, 126. Земельного кодексу України, ст. 5, 51 Закону України «Про землеустрій», ст. 26 п. 34 Закону України «Про місцеве самоврядування в Україні» П'ятишківська сільська рада

ВІРІШИЛА:

- Затвердити гр. Червінському Мирославу Васильовичу проект землеустрою щодо зміни цільового призначення земельної ділянки із земель запасу (16.00) на землі для сінокошення та випасання худоби (01.08) площею 7,7235 га, кадастровий номер 2623287600:02:001:1003, що розташована в ур. «Чипелинець» с. Турка.
- Зареєструвати гр. Червінському Мирославу Васильовичу право оренди на дану земельну ділянку у відповідних органах відповідно до чинного законодавства.
- Передати в оренду гр. Червінському Мирославу Васильовичу земельну ділянку для сінокошення та випасання худоби (01.08) площею 7,7235 га, кадастровий номер 2623287600:02:003:1001, що розташована в ур. «Чипелинець» с. Турка, **терміном на 15 (п'ятнадцять) років**.

4. Встановити орендну плату в розмірі 5% (п'ять відсотків) від нормативної грошової оцінки земельної ділянки.
5. Доручити сільському голові Гайдейчуку Петру Петровичу від імені П'ядицької сільської ради укласти договір оренди земельної ділянки з гр. Червінським Мирославом Васильовичем, а також оформити всі необхідні для вчинення цієї угоди документи.
6. Орендну плату вносити щомісячно до 30 числа. При несвоєчасній сплаті орендної плати нараховується пеня в розмірі 0,3% від несплаченої суми за кожний наступний день.
7. Контроль за виконанням даного рішення покласти на голову постійної комісії з питань містобудування, будівництва, земельних відносин і охорони природи Бойчук Ірину.

Вирішили: Взяти до уваги зауваження заступника П'ядицького сільського голови Чигрової Оксани Василівни в якому йшлося про те, щоб розглядати дані питання враховуючи всі обставини які стосуються даних громадян.

ГОЛОСУВАЛИ: "за" 3 чол.; "проти" - ____ чол.; "конфлікт інтересів" - 1 чол.

8. Заяву гр. Червінського Мирослава Васильовича жителя с. Турка, вул. Матросова, 10 про затвердження проекту землеустрою щодо зміни цільового призначення земельної ділянки із земель запасу на землі для сінокошення та випасання худоби площею 0,5091 га, кад. номер 2623287600:02:001:1009 що знаходиться в ур. «Баня» с. Турка за межами населеного пункту.

ПРОЕКТ РІШЕННЯ

с.П'ядики

Про затвердження проекту землеустрою щодо зміни цільового призначення із земель запасу на землі для сінокошення та випасання худоби для передачі в користування на умовах оренди гр. Червінському М. В.

Розглянувши заяву гр. Червінського Мирослава Васильовича, жителя с. Турка, про затвердження проекту землеустрою щодо зміни цільового призначення земельної ділянки із земель запасу (16:00) на землі для сінокошення та випасання худоби (01:08) площею 0,5091 га, що розташована в ур. «Баня» с. Турка за межами населеного пункту, для передачі в користування на умовах оренди, керуючись ст. 93, 122, 124, 125, 126, Земельного кодексу України, ст. 5, 51 Закону України «Про землеустрій», ст. 26 п. 34 Закону України «Про місцеве самоврядування в Україні» П'ядицька сільська рада

ВИРІШИЛА:

1. Затвердити гр. Червінському Мирославу Васильовичу проект землеустрою щодо зміни цільового призначення земельної ділянки із земель запасу (16:00) на землі для сінокошення та випасання худоби (01:08) площею 0,5091 га, кадастровий номер 2623287600:02:001:1009, що розташована в ур. «Баня» с. Турка.
2. Зареєструвати гр. Червінському Мирославу Васильовичу право оренди на дану земельну ділянку у відповідних органах відповідно до чинного законодавства.
3. Передати в оренду гр. Червінському Мирославу Васильовичу земельну ділянку для сінокошення та випасання худоби (01:08) площею 0,5091 га, кадастровий номер 2623287600:02:001:1009, що розташована в ур. «Баня» с. Турка, **терміном на 15 (п'ятнадцять) років.**
4. Встановити орендну плату в розмірі 5% (п'ять відсотків) від нормативної грошової оцінки земельної ділянки.

5. Доручити сільському голові Гайдейчуку Петру Петровичу від імені П'ядицької сільської ради укласти договір оренди земельної ділянки з гр. Червінським Мирославом Васильовичем, а також оформити всі необхідні для вчинення цієї угоди документи.
6. Орендну плату вносити щомісячно до 30 числа. При несвоєчасній сплаті орендної плати нараховується пеня в розмірі 0,3% від несплаченої суми за кожний наступний день.
7. Контроль за виконанням даного рішення покласти на голову постійної комісії з питань містобудування, будівництва, земельних відносин і охорони природи Бойчук Ірину.

ГОЛОСУВАЛИ: "за" 3 чол.; "проти" - ____ чол.; "конфлікт інтересів" - 1 чол.

9. Заяву Червінського Мирослава Васильовича, жителя с. Турка, вул. Вишиванюка
10. про виготовлення проекту землеустрою щодо відведення земельної ділянки для сінокошення та випасання худоби орієнтовною площею 10 га, що знаходиться по вул. Стефаника (контур 248) в с. Турка, для передачі у користування на умовах оренди.

ПРОЕКТ РІШЕННЯ

Про надання дозволу на виготовлення проекту землеустрою щодо відведення земельної ділянки для сінокошення і випасання худоби для передачі в оренду

Розглянувши заяву Червінського Мирослава Васильовича, жителя с.Турка вул. Вишиванюка, 10, про надання дозволу на виготовлення проекту землеустрою щодо відведення земельної ділянки для сінокошення та випасання худоби орієнтовною площею 10 га, що знаходиться в с. Турка по вул. Стефаника, для передачі в користування на умовах оренди, керуючись ст. 12, 93, 123, 134 Земельного кодексу України, ст. 26 п. 34 Закону України «Про місцеве самоврядування в Україні», П'ядицька сільська рада

ВИРІШИЛА:

1. Дати дозвіл Червінському Мирославу Васильовичу на виготовлення проекту землеустрою щодо відведення земельної ділянки для сінокошення і випасання худоби орієнтовною площею 10 га, що в с. Турка по вул. Стефаника, для передачі в користування на умовах оренди.
2. Червінському Мирославу Васильовичу укласти договір з проектною організацією щодо виготовлення проекту землеустрою щодо відведення земельної ділянки для сінокошення і випасання худоби орієнтовною площею 10 га, що знаходиться в с. Турка по вул. Стефаника, для передачі в користування на умовах оренди.
3. Розроблену та погоджену документацию представити на затвердження сесії П'ядицької сільської ради сільської ради.
4. Контроль за виконанням даного рішення покласти на голову постійної комісії з питань містобудування, будівництва, земельних відносин і охорони природи Бойчук Ірину.

ГОЛОСУВАЛИ: "за" 3 чол.; "проти" - ____ чол.; "конфлікт інтересів" - 1 чол.

10. Заяву Червінського Мирослава Васильовича, жителя с. Турка, вул. Вишиванюка
10. про виготовлення проекту землеустрою щодо відведення земельної ділянки для сінокошення та випасання худоби орієнтовною площею 5 га, що знаходиться по вул. Січових Стрільців (контур П) в с. Турка, для передачі у користування на умовах оренди.

ПРОЕКТ РІШЕННЯ

Про надання дозволу на виготовлення проекту землеустрою щодо відведення земельної ділянки для сінокошіння і випасання худоби для передачі в оренду

Розглянувши заяву Червінського Мирослава Васильовича, жителя с.Турка вул. Вишиванюка ,10, про надання дозволу на виготовлення проекту землеустрою щодо відведення земельної ділянки для сінокошіння та випасання худоби орієнтовною площею 5 га, що знаходиться в с. Турка по вул. Січових Стрільців, для передачі в користування на умовах оренди, керуючись ст. 12, 93, 123, 134 Земельного кодексу України, ст. 26 п. 34 Закону України «Про місцеве самоврядування в Україні», П'ятицька сільська рада

ВИРІШИЛА:

1. Дати дозвіл Червінському Мирославу Васильовичу на виготовлення проекту землеустрою щодо відведення земельної ділянки для сінокошіння і випасання худоби орієнтовною площею 5 га, що в с. Турка по вул. Січових Стрільців, для передачі в користування на умовах оренди.
2. Червінському Мирославу Васильовичу укласти договір з проектною організацією щодо виготовлення проекту землеустрою щодо відведення земельної ділянки для сінокошіння і випасання худоби орієнтовною площею 5 га, що знаходиться в с. Турка по вул. Січових Стрільців, для передачі в користування на умовах оренди.
3. Розроблену та погоджену документацію представити на затвердження сесії П'ятицької сільської ради сільської ради.
4. Контроль за виконанням даного рішення покласти на голову постійної комісії з питань містобудування, будівництва, земельних відносин і охорони природи Бойчук Ірину.

ГОЛОСУВАЛИ: "за" 3 чол.; "проти"- ____чол.; "конфлікт інтересів"- 1 чол.

11. Заяву Червінського Мирослава Васильовича, жителя с. Турка, вул. Вишиванюка, 10, про виготовлення проекту землеустрою щодо відведення земельної ділянки для сінокошіння та випасання худоби орієнтовною площею 10 га, що знаходиться по вул. Першотравнева (контур 432) в с. Турка, для передачі у користування на умовах оренди.

ПРОЕКТ РІШЕННЯ

Про надання дозволу на виготовлення проекту землеустрою щодо відведення земельної ділянки для сінокошіння і випасання худоби для передачі в оренду

Розглянувши заяву Червінського Мирослава Васильовича, жителя с.Турка вул. Вишиванюка ,10, про надання дозволу на виготовлення проекту землеустрою щодо відведення земельної ділянки для сінокошіння та випасання худоби орієнтовною площею 10 га, що знаходиться в с. Турка по вул. Першотравнева, для передачі в користування на умовах оренди, керуючись ст. 12, 93, 123, 134 Земельного кодексу України, ст. 26 п. 34 Закону України «Про місцеве самоврядування в Україні», П'ятицька сільська рада

ВИРІШИЛА:

1. Дати дозвіл Червінському Мирославу Васильовичу на виготовлення проекту землеустрою щодо відведення земельної ділянки для сінокошіння і випасання худоби орієнтовною площею 10 га, що в с. Турка по вул. Першотравнева, для передачі в користування на умовах оренди.
2. Червінському Мирославу Васильовичу укласти договір з проектною організацією щодо виготовлення проекту землеустрою щодо відведення земельної ділянки для сінокошіння і

випасання худоби орієнтовною площею 10 га, що знаходиться в с. Турка по вул. Першотравнева, для передачі в користування на умовах оренди.

3. Розроблену та погоджену документацію представити на затвердження сесії П'ятицької сільської ради сільської ради.
4. Контроль за виконанням даного рішення покласти на голову постійної комісії з питань містобудування, будівництва, земельних відносин і охорони природи Бойчук Ірину.

ГОЛОСУВАЛИ: "за" 3 чол.; "проти"- ____чол.; "конфлікт інтересів"- 1 чол.

12. Заяву Червінського Мирослава Васильовича, жителя с. Турка, вул. Вишиванюка, 10, про виготовлення проекту землеустрою щодо відведення земельної ділянки для сінокошіння та випасання худоби орієнтовною площею 4 га, що знаходиться по вул. Лесі Українки в с.Ясінки України (контур 1), для передачі у користування на умовах оренди

ПРОЕКТ РІШЕННЯ

Про надання дозволу на виготовлення проекту землеустрою щодо відведення земельної ділянки для сінокошіння і випасання худоби для передачі в оренду

Розглянувши заяву Червінського Мирослава Васильовича, жителя с.Турка вул. Вишиванюка ,10, про надання дозволу на виготовлення проекту землеустрою щодо відведення земельної ділянки для сінокошіння та випасання худоби орієнтовною площею 4,0000 га, що знаходиться в с. Ясінки по вул. Лесі Українки, для передачі в користування на умовах оренди, керуючись ст. 12, 93, 123, 134 Земельного кодексу України, ст. 26 п. 34 Закону України «Про місцеве самоврядування в Україні», П'ятицька сільська рада

ВИРІШИЛА:

1. Дати дозвіл Червінському Мирославу Васильовичу на виготовлення проекту землеустрою щодо відведення земельної ділянки для сінокошіння і випасання худоби орієнтовною площею 4,0000 га, що в с. Ясінки по вул. Лесі Українки, для передачі в користування на умовах оренди.
2. Червінському Мирославу Васильовичу укласти договір з проектною організацією щодо виготовлення проекту землеустрою щодо відведення земельної ділянки для сінокошіння і випасання худоби орієнтовною площею 4,0000 га, що знаходиться в с. Ясінки по вул. Лесі Українки, для передачі в користування на умовах оренди.
3. Розроблену та погоджену документацію представити на затвердження сесії П'ятицької сільської ради сільської ради.
4. Контроль за виконанням даного рішення покласти на голову постійної комісії з питань містобудування, будівництва, земельних відносин і охорони природи Бойчук Ірину.

ГОЛОСУВАЛИ: "за" 3 чол.; "проти"- ____чол.; "конфлікт інтересів"- 1 чол.

13. Заяву Червінського Мирослава Васильовича, жителя с. Турка, вул. Вишиванюка, 10, про виготовлення проекту землеустрою щодо відведення земельної ділянки для сінокошіння та випасання худоби орієнтовною площею 2,5 га, що знаходиться по вул. Лесі Українки в с.Ясінки України, (контур 4)для передачі у користування на умовах оренди

ПРОЕКТ РІШЕННЯ

Про надання дозволу на виготовлення проекту землеустрою щодо відведення

земельної ділянки для сінокошення і випасання худоби
для передачі в оренду

Розглянувши заяву Червінського Мирослава Васильовича, жителя с.Турка вул. Вишиванюка 10, про надання дозволу на виготовлення проекту землеустрою щодо відведення земельної ділянки для сінокошення та випасання худоби орієнтовною площею 2,5 га, що знаходиться в с. Ясінки по вул. Лесі Українки, для передачі в користування на умовах оренди, керуючись ст. 12, 93, 123, 134 Земельного кодексу України, ст. 26 п. 34 Закону України «Про місцеве самоврядування в Україні», П'ядицька сільська рада

ВИРІШИЛА:

1. Дати дозвіл Червінському Мирославу Васильовичу на виготовлення проекту землеустрою щодо відведення земельної ділянки для сінокошення і випасання худоби орієнтовною площею 2,5 га, що в с. Ясінки по вул. Лесі Українки, для передачі в користування на умовах оренди.
2. Червінському Мирославу Васильовичу укласти договір з проектною організацією щодо виготовлення проекту землеустрою щодо відведення земельної ділянки для сінокошення і випасання худоби орієнтовною площею 2,5 га, що знаходиться в с. Ясінки по вул. Лесі Українки, для передачі в користування на умовах оренди.
3. Розроблену та погоджену документацію представити на затвердження сесії П'ядицької сільської ради сільської ради.
4. Контроль за виконанням даного рішення покласти на голову постійної комісії з питань містобудування, будівництва, земельних відносин і охорони природи. Бойчук Ірину.

ГОЛОСУВАЛИ: "за" 3 чол.; "проти"- ____чол.; "конфлікт інтересів"- 1 чол.

14. Заяву Червінського Мирослава Васильовича, жителя с. Турка, вул. Вишиванюка 10, про виготовлення проекту землеустрою щодо відведення земельної ділянки для сінокошення та випасання худоби орієнтовною площею 3.0000 га, що знаходиться по вул. Лесі Українки в с.Ясінки України (контур 4), для передачі у користування на умовах оренди

ПРОЕКТ РІШЕННЯ

Про надання дозволу на виготовлення
проекту землеустрою щодо відведення
земельної ділянки для сінокошення і випасання худоби
для передачі в оренду

Розглянувши заяву Червінського Мирослава Васильовича, жителя с.Турка вул. Вишиванюка 10, про надання дозволу на виготовлення проекту землеустрою щодо відведення земельної ділянки для сінокошення та випасання худоби орієнтовною площею 3.0000 га, що знаходиться в с. Ясінки по вул. Лесі Українки, для передачі в користування на умовах оренди, керуючись ст. 12, 93, 123, 134 Земельного кодексу України, ст. 26 п. 34 Закону України «Про місцеве самоврядування в Україні», П'ядицька сільська рада

ВИРІШИЛА:

1. Дати дозвіл Червінському Мирославу Васильовичу на виготовлення проекту землеустрою щодо відведення земельної ділянки для сінокошення і випасання худоби орієнтовною площею 3.0000 га, що в с. Ясінки по вул. Лесі Українки, для передачі в користування на умовах оренди.
2. Червінському Мирославу Васильовичу укласти договір з проектною організацією щодо виготовлення проекту землеустрою щодо відведення земельної ділянки для сінокошення і випасання худоби орієнтовною площею 3.0000 га, що знаходиться в с. Ясінки по вул. Лесі Українки, для передачі в користування на умовах оренди.

3. Розроблену та погоджену документацію представити на затвердження сесії П'ядицької сільської ради сільської ради.
4. Контроль за виконанням даного рішення покласти на голову постійної комісії з питань містобудування, будівництва, земельних відносин і охорони природи. Бойчук Ірину.

ГОЛОСУВАЛИ: "за" 3 чол.; "проти"- ____чол.; "конфлікт інтересів"- 1 чол.

III. Розгляд заяв громадян по с.Мала Кам'янка.

1. Ключотання АТ«Прикарпаттяобленерго» в особі директора Палія І. О. м. Івано-Франківськ, вул. Індустріальна,34 про затвердження проекту землеустрою, щодо відведення земельної ділянки в оренду для будівництва та обслуговування енергооб'єктів КТП-83 АТ «Прикарпаттяобленерго» площею 0,0028 га, кад. номер 2623283701:01:002:0116 які розташовані на території П'ядицької сільської ради с. Мала Кам'янка по вул.Кошобинського.
ПРОЕКТ РІШЕННЯ

Про передачу
земельної ділянки в оренду
АТ «Прикарпаттяобленерго»

Розглянувши заяву АТ «Прикарпаттяобленерго» с. Мала Кам'янка вул. Кошобинського, про затвердження проекту землеустрою щодо відведення земельної ділянки для розміщення, будівництва, експлуатації та обслуговування будівель і споруд об'єктів передачі електричної енергії площею 0,0028 га, що розташована на території П'ядицької сільської ради у межах населеного пункту с. Мала Кам'янка керуючись ст. 12, 19, 20,123,124,207 Земельного кодексу України, Закону України «Про землеустрій», Закону України «Про оренду землі», ст.59 та 26 п.34 Закону України «Про місцеве самоврядування в Україні», сільська рада

ВИРІШИЛА:

1. Затвердити проект землеустрою щодо відведення земельної ділянки для розміщення, будівництва, експлуатації та обслуговування будівель і споруд об'єктів передачі електричної та теплової енергії (для будівництва та обслуговування енергооб'єкту КТП-83) площею 0,0028 га, кадастровий номер 2623283701:01:002:0116, що розташована по вул. вул.Кошобинського в с. Мала Кам'янка, для передачі в оренду АТ«Прикарпаттяобленерго».
2. Передати в оренду АТ«Прикарпаттяобленерго» земельну ділянку для розміщення, будівництва, експлуатації та обслуговування будівель і споруд об'єктів передачі електричної та теплової енергії (для будівництва та обслуговування енергооб'єкту КТП-83) площею 0,0028 га, кадастровий номер 2623283701:01:002:0116, що знаходиться по вул. вул.Кошобинського в с. Мала Кам'янка, терміном 49 (сорок дев'ять) років.
3. Встановити оренду плати в розмірі 10% (десять відсотків) від нормативної грошової оцінки земельної ділянки.
4. Доручити сільському голові Петру Гайдейчуку від імені П'ядицької сільської ради укласти договір оренди земельної ділянки з АТ«Прикарпаттяобленерго», а також оформити всі необхідні для вчинення цієї угоди документи.
5. Оренду плати вносити щомісячно до 30 числа. При несповчасній сплаті орендної плати нараховується пеня в розмірі 0,3% від несплаченої суми за кожний наступний день.
6. Контроль за виконанням даного рішення покласти на голову постійної комісії з питань містобудування, будівництва, земельних відносин і охорони природи. Бойчук І.М.

Голосували: За 4 ; Проти-____; Утримались_____.

2. Клопотання АТ «Прикарпаттяобленерго» в особі директора Палія І. О. м. Івано-Франківськ, вул. Індустріальна, 34 про затвердження проекту землеустрою, щодо відведення земельної ділянки в оренду для будівництва та обслуговування енергооб'єктів КТП-82 АТ «Прикарпаттяобленерго» площею 0,0037 га, кад. номер 2623283701:01:002:0115 які розташовані на території П'ятицької сільської ради с. Мала Кам'янка по вул. О.Кобилянської.

ПРОЕКТ РІШЕННЯ

Про перелачу земельної ділянки в оренду АТ «Прикарпаттяобленерго»

Розглянувши заяву АТ «Прикарпаттяобленерго» с. Мала Кам'янка вул. Кошобинського, про затвердження проекту землеустрою щодо відведення земельної ділянки для розміщення, будівництва, експлуатації та обслуговування будівель і споруд об'єктів передачі електричної енергії площею 0,0037 га, що розташована на території П'ятицької сільської ради у межах населеного пункту с. Мала Кам'янка керуючись ст. 12, 19, 20, 123, 124, 207 Земельного кодексу України, Закону України «Про землеустрій», Закону України «Про оренду землі», ст. 59 та 26 п. 34 Закону України «Про місцеве самоврядування в Україні», сільська рада

ВИРІШИЛА:

1. Затвердити проект землеустрою щодо відведення земельної ділянки для розміщення, будівництва, експлуатації та обслуговування будівель і споруд об'єктів передачі електричної та теплової енергії (для будівництва та обслуговування енергооб'єкту КТП-82) площею 0,0037 га, кадастровий номер 2623283701:01:002:0115, що розташована по вул. вул. О.Кобилянської в с. Мала Кам'янка, для передачі в оренду АТ «Прикарпаттяобленерго».
2. Передати в оренду АТ «Прикарпаттяобленерго» земельну ділянку для розміщення, будівництва, експлуатації та обслуговування будівель і споруд об'єктів передачі електричної та теплової енергії (для будівництва та обслуговування енергооб'єкту КТП-82) площею 0,0037 га, кадастровий номер 2623283701:01:002:0115, що знаходиться по вул. вул. О.Кобилянської в с. Мала Кам'янка, терміном 49 (сорок дев'ять) років.
3. Встановити орендну плату в розмірі 10% (десять відсотків) від нормативної грошової оцінки земельної ділянки.
4. Доручити сільському голові Петру Гайдейчуку від імені П'ятицької сільської ради укласти договір оренди земельної ділянки з АТ «Прикарпаттяобленерго», а також оформити всі необхідні для вчинення цієї угоди документи.
5. Оренду плату вносити щомісячно до 30 числа. При не своєчасній сплаті орендної плати нараховується пеня в розмірі 0,3% від несплаченої суми за кожний наступний день.
6. Контроль за виконанням даного рішення покласти на голову постійної комісії з питань містобудування, будівництва, земельних відносин і охорони природи Бойчук І.М.

Голосували: За 4 ; Проти-_____ ; Утримались _____.

3. Клопотання АТ «Прикарпаттяобленерго» в особі директора Палія І. О. м. Івано-Франківськ, вул. Індустріальна, 34 про затвердження проекту землеустрою, щодо відведення земельної ділянки в оренду для будівництва та обслуговування енергооб'єктів КТП-67 АТ «Прикарпаттяобленерго» площею 0,0037 га, кад. номер 2623283701:01:001:0249 які розташовані на території П'ятицької сільської ради с. Мала Кам'янка по вул. О.Кобилянської.

ПРОЕКТ РІШЕННЯ

Про передачу

земельної ділянки в оренду АТ «Прикарпаттяобленерго»

Розглянувши заяву АТ «Прикарпаттяобленерго» с. Мала Кам'янка вул. Кошобинського, про затвердження проекту землеустрою щодо відведення земельної ділянки для розміщення, будівництва, експлуатації та обслуговування будівель і споруд об'єктів передачі електричної енергії площею 0,0037 га, що розташована на території П'ятицької сільської ради у межах населеного пункту с. Мала Кам'янка керуючись ст. 12, 19, 20, 123, 124, 207 Земельного кодексу України, Закону України «Про землеустрій», Закону України «Про оренду землі», ст. 59 та 26 п. 34 Закону України «Про місцеве самоврядування в Україні», сільська рада

ВИРІШИЛА:

1. Затвердити проект землеустрою щодо відведення земельної ділянки для розміщення, будівництва, експлуатації та обслуговування будівель і споруд об'єктів передачі електричної та теплової енергії (для будівництва та обслуговування енергооб'єкту КТП-67) площею 0,0037 га, кадастровий номер 2623283701:01:001:0249, що розташована по вул. вул. О.Кобилянської в с. Мала Кам'янка, для передачі в оренду АТ «Прикарпаттяобленерго».
2. Передати в оренду АТ «Прикарпаттяобленерго» земельну ділянку для розміщення, будівництва, експлуатації та обслуговування будівель і споруд об'єктів передачі електричної та теплової енергії (для будівництва та обслуговування енергооб'єкту КТП-67) площею 0,0037 га, кадастровий номер 2623283701:01:001:0249, що знаходиться по вул. вул. О.Кобилянської в с. Мала Кам'янка, терміном 49 (сорок дев'ять років).
3. Встановити орендну плату в розмірі 10% (десять відсотків) від нормативної грошової оцінки земельної ділянки.
4. Доручити сільському голові Петру Гайдейчуку від імені П'ятицької сільської ради укласти договір оренди земельної ділянки з АТ «Прикарпаттяобленерго», а також оформити всі необхідні для вчинення цієї угоди документи.
5. Оренду плату вносити щомісячно до 30 числа. При не своєчасній сплаті орендної плати нараховується пеня в розмірі 0,3% від несплаченої суми за кожний наступний день.
6. Контроль за виконанням даного рішення покласти на голову постійної комісії з питань містобудування, будівництва, земельних відносин і охорони природи Бойчук І.М.

Голосували: За 4 ; Проти-_____ ; Утримались _____.

4. Заяву Носовича Віталія Вікторовича, жителя с. П'ядики, вул. Наукова, 12 кв. 5, про затвердження технічної документації із землеустрою щодо встановлення (відновлення) меж земельної ділянки в натурі (на місцевості) для будівництва та обслуговування житлового будинку, господарських будівель і споруд площею 0,2500 га, що знаходиться по вул. Зелена, 2, в с. Мала Кам'янка для передачі у власність.

ПРОЕКТ РІШЕННЯ

Про затвердження технічної документації із землеустрою щодо встановлення (відновлення) меж земельної ділянки в натурі (на місцевості) для будівництва і обслуговування житлового будинку, господарських будівель і споруд гр. Носовичу В.В.

Розглянувши заяву гр. Носовича Віталія Вікторовича, жителя с. П'ядики, вул. Наукова, 12 кв. 5, про затвердження технічної документації із землеустрою щодо встановлення (відновлення) меж земельної ділянки в натурі (на місцевості) для будівництва і обслуговування житлового будинку, господарських будівель і споруд площею 0,2500 га, що знаходиться по вул. Зелена, 2, в

с. Мала Кам'янка, в межах населеного пункту, керуючись ст. 12, 116, 118, 121 Земельного кодексу України, ст. 26 п. 34 закону України «Про місцеве самоврядування в Україні» сільська рада

ВИРІШИЛА:

1. Затвердити гр. Носовичу Віталію Вікторовичу технічну документацію із землеустрою щодо встановлення (відновлення) меж земельної ділянки в натурі (на місцевості) для будівництва і обслуговування житлового будинку, господарських будівель і споруд площею **0,2500 га**, що знаходиться по вул. Зелена, 2, в с. Мала Кам'янка, в межах населеного пункту, кадастровий номер **2623283701:01:001:0250**.
2. Передати у власність гр. Носовичу Віталію Вікторовичу земельну ділянку для будівництва і обслуговування житлового будинку, господарських будівель і споруд площею **0,2500 га**, що знаходиться по вул. Зелена, 2, в с. Мала Кам'янка, в межах населеного пункту, кадастровий номер **2623283701:01:001:0250**.
3. Зареєструвати гр. Носовичу Віталію Вікторовичу право власності на дану земельну ділянку у відповідних органах відповідно до чинного законодавства.
4. Спеціалісту I категорії-землепоряднику сільської ради Шевчук А.В. внести зміни в земельно-облікові документи.
5. Контроль за виконанням даного рішення покласти на голову постійної комісії з питань

містобудування, будівництва, земельних відносин і охорони природи Бойчук І.М.

Голосували: За **4**; Проти-_____ : Утримались_____.

5. Заяву Гришука Володимира Володимировича, жителя с. Мала Кам'янка, вул. Мартовича, 2, про затвердження проекту землеустрою щодо відведення земельної ділянки для сінокошення і випасання худоби площею **5,0000 га**, що розташована в с. Мала Кам'янка по вул. Шевченка для передачі в користування на умовах оренди.

ПРОЕКТ РІШЕННЯ

Про затвердження проекту землеустрою щодо відведення земельної ділянки для сінокошення і випасання худоби в оренду Гришуку В.В.

Розглянувши заяву Гришука Володимира Володимировича жителя с. Мала Кам'янка вул. Мартовича, 2 про затвердження проекту землеустрою щодо відведення земельної ділянки для сінокошення і випасання худоби площею **5,0000 га**, що розташована в с. Мала Кам'янка по вул. Шевченка для передачі в користування на умовах оренди, керуючись ст. 12, 93, 123, 124, 134 Земельного кодексу України, ст. 5, 51 Закону України «Про землеустрій», ст. 26 п. 34 Закону України «Про місцеве самоврядування в Україні» П'ятицька сільська рада

ВИРІШИЛА:

1. Затвердити П'ятицькій сільській раді села П'ядики в особі П'ятицької сільської ради проект землеустрою щодо відведення земельної ділянки для сінокошення і випасання худоби площею **5,0000 га**, кадастровий номер **2623283701:01:001:0248**, що розташована в с. Мала Кам'янка по вул. Шевченка.
2. Зареєструвати П'ятицькій сільській раді села П'ядики в особі П'ятицької сільської ради право власності на дану земельну ділянку у відповідних органах відповідно до чинного законодавства.
3. Передати в оренду Гришуку Володимиру Володимировичу земельну ділянку для сінокошення і випасання худоби площею **5,0000 га**, кадастровий номер

2623283701:01:001:0248, що розташована в с. Мала Кам'янка по вул. Шевченка терміном на **15 років**.

4. Встановити орендну плату в розмірі **5% (п'яти відсотків)** від нормативної грошової оцінки земельної ділянки.
5. Доручити сільському голові Гайдейчуку Петру Петровичу від імені П'ятицької сільської ради укласти договір оренди земельної ділянки з Гришуком Володимиром Володимировичем, а також оформити всі необхідні для вчинення цієї угоди документи.
6. Орендну плату вносити щомісячно до 30 числа. При несвоєчасній сплаті орендної плати нараховується пеня в розмірі **0,3%** від несплаченої суми за кожний наступний день.
7. Контроль за виконанням даного рішення покласти на голову постійної комісії з питань містобудування, будівництва, земельних відносин і охорони природи Бойчук Ірину.

ГОЛОСУВАЛИ:

“За”____; “Проти”**4**; “Утримався”_____.

6. Клопотання директора КП «ДОБРОБУД ЗАХІД» Гайдейчук Уляни Федорівної про передачу у постійне користування земельних ділянок з зміною цільового призначення із **16,00** у землі **01.01** в с. Мала Кам'янка та с. Велика Кам'янка П'ятицької сільської ради.

ПРОЕКТ РІШЕННЯ

Про надання дозволу на розроблення проекту землеустрою щодо відведення земельних ділянок у постійне користування з зміною цільового призначення КП «ДОБРОБУД ЗАХІД» в с. Мала Кам'янка

Розглянувши клопотання КП «ДОБРОБУД ЗАХІД» від 22.11.2021 № 56 та керуючись, ст. 122, пунктом 1 статті 123, ст. 20 Земельного кодексу України, статтею 3, 4 Закону України «Про державну реєстрацію речових прав на нерухоме майно та їх обтяжень», пунктом 34 частини 1 статті 26, Закону України «Про місцеве самоврядування в Україні», П'ятицька сільська рада

ВИРІШИЛА:

1. Дати дозвіл КОМУНАЛЬНОМУ ПІДПРИЄМСТВУ «СІЛЬСЬКОГОСПОДАРСЬКЕ ПІДПРИЄМСТВО «ДОБРОБУД ЗАХІД» П'ятицької сільської ради на виготовлення проекту землеустрою щодо відведення земельних ділянок у постійне користування цільове призначення яких змінюється із земель запасу (**16,00**) у землі для ведення товарного сільськогосподарського виробництва (**01.01**).

- ділянка №1 загальною площею **4,0000 га** (кадастровий номер **2623283700** яка розташована в с. Мала Кам'янка **03:001:0019**), по вул. Незалежності, належить територіальній громаді в особі П'ятицької сільської ради на праві власності, яка зареєстрована у Державному реєстрі речових прав на нерухоме майно за реєстраційним номером **29707393**;

- ділянка №2 загальною площею **2,5 га** (кадастровий номер **2623283700.03:001:0038** яка розташована в с. Мала Кам'янка по вул. Незалежності, належить територіальній громаді в особі П'ятицької сільської ради на праві власності, яка зареєстрована у Державному реєстрі речових прав на нерухоме майно за реєстраційним номером **37841062**;

- ділянка №3 загальною площею **5,0000 га** (кадастровий номер **2623283700.03:001:0022**), яка розташована в с. Мала Кам'янка по вул. Шевченка, належить територіальній громаді в особі П'ятицької сільської ради на праві власності, яка зареєстрована у Державному реєстрі речових прав на нерухоме майно за реєстраційним номером **29705522**;

- ділянка №4 загальною площею **2,4 га** (кадастровий номер **2623283700.03:001:0018**), яка розташована в с. Мала Кам'янка по вул. Шевченка, належить територіальній громаді в особі

П'ядицької сільської ради на праві власності, яка зареєстрована у Державному реєстрі речових прав на нерухоме майно за реєстраційним номером 29706910;

- ділянка №5 загальною площею 10,3648 га (кадастровий номер 2623283700:03:001:0027), яка розташована в с. Мала Кам'янка по вул. Шевченка, належить територіальній громаді в особі П'ядицької сільської ради на праві власності, яка зареєстрована у Державному реєстрі речових прав на нерухоме майно за реєстраційним номером 30430807.

2. Розроблену та погоджену в установленому порядку документацію представити на затвердження сесії сільської ради.

3. Контроль за виконанням даного рішення покласти на голову постійної комісії з питань містобудування, будівництва, земельних відносин і охорони природи І.Бойчук.

Вирішили: відкласти дане питання до розгляду на комісії 20.01.2022р.

Голосували: За 4; Проти _____; Утримались _____.

ПРОЕКТ РІШЕННЯ

Про надання дозволу на розроблення проекту землеустрою щодо відведення земельної ділянки у постійне користування з зміною цільового призначення КП «ДОБРОБУД ЗАХІД» в с. Велика Кам'янка

Розглянувши клопотання КП «ДОБРОБУД ЗАХІД» від 22.11.2021 № 56 та керуючись, ст.122, пунктом 1 статті 123, ст. 20 Земельного кодексу України, статтею 3, 4 Закону України «Про державну реєстрацію речових прав на нерухоме майно та їх обтяжень», пунктом 34 частини 1 статті 26, Закону України «Про місцеве самоврядування в Україні», П'ядицька сільська рада

ВИРІШИЛА:

1. Дати дозвіл КОМУНАЛЬНОМУ ПІДПРИЄМСТВУ «СІЛЬСЬКОГОСПОДАРСЬКЕ ПІДПРИЄМСТВО «ДОБРОБУД ЗАХІД» П'ядицької сільської ради на виготовлення проекту землеустрою щодо відведення земельної ділянки у постійне користування цільове призначення якої змінюється із земель запасу (16.00) у землі для ведення товарного сільськогосподарського виробництва (01.01).

- земельна ділянка загальною площею 17,1292 га (кадастровий номер 2623280200:02:004:2001) розташована в с. Велика Кам'янка урочище "Переліски", яка належить територіальній громаді в особі П'ядицької сільської ради на праві власності, яка зареєстрована у Державному реєстрі речових прав на нерухоме майно за реєстраційним номером 28082094.

2. Розроблену та погоджену в установленому порядку документацію представити на затвердження сесії сільської ради.

3. Контроль за виконанням даного рішення покласти на голову постійної комісії з питань містобудування, будівництва, земельних відносин і охорони природи І.Бойчук.

Вирішили: відкласти дане питання до розгляду на комісії 20.01.2022р.

ІV Розгляд заяв громадян по с. Годи - Добровідка.

1. Клопотання АТ«Прикарпаттяобленерго» в особі директора *Палія І. О. м. Івано-Франківськ, вул. Індустріальна, 34* про затвердження проекту землеустрою, щодо відведення земельної ділянки в оренду для будівництва та обслуговування енергооб'єктів КТП-94 АТ «Прикарпаттяобленерго» площею 0,0024 га, кат. номер 2623281201:01:004:0079 які розташовані на території П'ядицької сільської ради с. Годи-Добровідка по вул. Незалежності.

ПРОЕКТ РІШЕННЯ

Про передачу земельної ділянки в оренду АТ «Прикарпаттяобленерго»

Розглянувши заяву АТ «Прикарпаттяобленерго» с. Годи-Добровідка вул. Незалежності, про затвердження проекту землеустрою щодо відведення земельної ділянки для розміщення, будівництва, експлуатації та обслуговування будівель і споруд об'єктів передачі електричної енергії площею **0,0024 га**, що розташована на території П'ядицької сільської ради у межах населеного пункту с. Годи-Добровідка керуючись ст. 12, 19, 20, 123, 124, 207 Земельного кодексу України, Закону України «Про землеустрій», Закону України «Про оренду землі», ст.59 та 26 п.34 Закону України «Про місцеве самоврядування в Україні», сільська рада

ВИРІШИЛА:

1. Затвердити проект землеустрою щодо відведення земельної ділянки для розміщення, будівництва, експлуатації та обслуговування будівель і споруд об'єктів передачі електричної та теплової енергії (для будівництва та обслуговування енергооб'єкту КТП-94) площею **0,0024 га**, кадастровий номер **2623281201:01:004:0079**, що розташована по вул. вул. Незалежності в с. Годи-Добровідка, для передачі в оренду АТ«Прикарпаттяобленерго».
2. Передати в оренду АТ«Прикарпаттяобленерго» земельну ділянку для розміщення, будівництва, експлуатації та обслуговування будівель і споруд об'єктів передачі електричної та теплової енергії (для будівництва та обслуговування енергооб'єкту КТП-94) площею **0,0024 га**, кадастровий номер **2623281201:01:004:0079**, що знаходиться по вул. вул. Незалежності в с. Годи-Добровідка, терміном 49 років.
3. Встановити орендну плату в розмірі 10 % від нормативної грошової оцінки земельної ділянки.
4. Доручити сільському голові Петру Гайдейчуку від імені П'ядицької сільської ради укласти договір оренди земельної ділянки з АТ«Прикарпаттяобленерго», а також оформити всі необхідні для вчинення цієї угоди документи.
5. Орендну плату вносити щомісячно до 30 числа. При не своєчасній сплаті орендної плати нараховується пеня в розмірі 0,3% від несплаченої суми за кожний наступний день.
6. Контроль за виконанням даного рішення покласти на голову постійної комісії з питань містобудування, будівництва, земельних відносин і охорони природи Бойчук І.М.

Голосували: За 4; Проти _____; Утримались _____.

2. Клопотання АТ«Прикарпаттяобленерго» в особі директора *Палія І. О. м. Івано-Франківськ, вул. Індустріальна, 34* про затвердження проекту землеустрою, щодо відведення земельної ділянки в оренду для будівництва та обслуговування енергооб'єктів КТП-92 АТ «Прикарпаттяобленерго» площею 0,0027 га, кат. номер 2623281201:01:003:0191 які розташовані на території П'ядицької сільської ради с. Годи-Добровідка по вул. М.Грушевського.

ПРОЕКТ РІШЕННЯ

Про передачу земельної ділянки в оренду АТ «Прикарпаттяобленерго»

Розглянувши заяву АТ «Прикарпаттяобленерго» с. Годи-Добровідка вул. Незалежності, про затвердження проекту землеустрою щодо відведення земельної ділянки для розміщення, будівництва, експлуатації та обслуговування будівель і споруд об'єктів передачі електричної енергії площею **0,0027 га**, що розташована на території П'ядицької сільської ради у межах

населеного пункту с. Годи-Добровідка керуючись ст. 12, 19, 20, 123, 124, 207 Земельного кодексу України, Закону України «Про землеустрій», Закону України «Про оренду землі», ст. 59 та 26 п. 34 Закону України «Про місцеве самоврядування в Україні», сільська рада

ВИРІШЕННЯ:

1. Затвердити проект землеустрою щодо відведення земельної ділянки для розміщення, будівництва, експлуатації та обслуговування будівель і споруд об'єктів передачі електричної та теплової енергії (для будівництва та обслуговування енергооб'єкту КТП-92) площею 0,0027 га, кадастровий номер 2623281201:01:003:0191, що розташована по вул. вул. М.Грушевського в с. Годи-Добровідка, для передачі в оренду АТ «Прикарпаттяобленерго».
2. Передати в оренду АТ «Прикарпаттяобленерго» земельну ділянку для розміщення, будівництва, експлуатації та обслуговування будівель і споруд об'єктів передачі електричної та теплової енергії (для будівництва та обслуговування енергооб'єкту КТП-92) площею 0,0027 га, кадастровий номер 2623281201:01:003:0191, що знаходиться по вул. вул. М.Грушевського в с. Годи-Добровідка, терміном 49 років.
3. Встановити орендну плату в розмірі 10% від нормативної грошової оцінки земельної ділянки.
4. Доручити сільському голові Петру Гайлейчуку від імені П'ятицької сільської ради укласти договір оренди земельної ділянки з АТ «Прикарпаттяобленерго», а також оформити всі необхідні для вчинення цієї угоди документи.
5. Орендну плату вносити щомісячно до 30 числа. При несвоєчасній сплаті орендної плати нараховується пеня в розмірі 0,3% від несплаченої суми за кожний наступний день.
6. Контроль за виконанням даного рішення покласти на голову постійної комісії з питань містобудування, будівництва, земельних відносин і охорони природи Бойчук Ірину Михайлівну.

Голосували: За 4 ; Проти-_____ ; Утримались _____.

3. Про затвердження технічної документації із нормативної грошової оцінки земель населеного пункту с. Годи-Добровідка, розроблену Державним підприємством «Івано-Франківський науково-дослідний та проектний інститут землеустрою».

ПРОЕКТ РІШЕННЯ

Про затвердження технічної документації з нормативної грошової оцінки земель населеного пункту с. Годи-Добровідка П'ятицької сільської ради

Розглянувши технічну документацію з нормативної грошової оцінки земель населеного пункту с. Годи-Добровідка, розроблену Державним підприємством «Івано-Франківський науково-дослідний та проектний інститут землеустрою», відповідно до наказу Міністерства аграрної політики та продовольства України від 25.11.2016 року №489 «Про затвердження Порядку нормативної грошової оцінки земель населених пунктів», закону України «Про оцінку земель», керуючись ст. 26 закону України «Про місцеве самоврядування в Україні», сільська рада

ВИРІШЕННЯ

1. Затвердити технічну документацію з нормативної грошової оцінки земель населеного пункту с. Годи-Добровідка, розроблену Державним підприємством «Івано-Франківський науково-дослідний та проектний інститут землеустрою».

2. Нормативну грошову оцінку земель населеного пункту с. Годи-Добровідка ввести в дію з 01 січня 2023 року.

3. Встановити, що нормативна грошова оцінка земель населеного пункту с. Годи-Добровідка підлягає щорічній індексації згідно вимог чинного законодавства.

4. Внести зміни до договорів оренди землі, які були укладені раніше у зв'язку з введенням в дію нормативної грошової оцінки земель населеного пункту с. Годи-Добровідка, в частині орендної плати шляхом укладання додаткових угод.

4. Визнати таким, що втратило чинність рішення Годи-Добровідської сільської ради від 28 грудня 2014 року № 382-36/2014 «Про нормативну грошову оцінку села с. Годи-Добровідка» з 01 січня 2022 року.

5. Контроль за виконанням даного рішення покласти на голову постійної комісії з питань містобудування, будівництва, земельних відносин і охорони природи Бойчук Ірину Михайлівну.

Голосували: За 4 ; Проти-_____ ; Утримались _____.

4. Про скасування рішення сесії №568-VIII/2021 від 09.09.2021 року про надання дозволу на виготовлення проекту землеустрою щодо відведення земельної ділянки для ведення особистого селянського господарства гр. Оліградській Г. Я.

ПРОЕКТ РІШЕННЯ

Про скасування рішення 8 сесії восьмого демократичного скликання другого пленарного засідання №568-VIII/2021 від 09.09.2021 «Про надання дозволу на виготовлення проекту землеустрою щодо відведення земельної ділянки гр. Оліградській Г. Я.»

Заслухавши спеціаліста I категорії-землепорядника Шевчука Андрія Володимировича про необхідність скасування рішення 8 сесії 8 демократичного скликання 2-го пленарного засідання П'ятицької сільської ради №568-VIII/2021 від 09.09.2021 року «Про надання дозволу на виготовлення проекту землеустрою щодо відведення земельної гр. Оліградській Г. Я.», керуючись ст. 12 Земельного кодексу України, ст. 26 п. 34 Закону України «Про місцеве самоврядування в Україні», сільська рада

ВИРІШЕННЯ:

1. Скасувати рішення 8 сесії 8 демократичного скликання 2-го пленарного засідання П'ятицької сільської ради №568-VIII/2021 від 09.09.2021 року «Про надання дозволу на виготовлення проекту землеустрою щодо відведення земельної ділянки гр. Оліградській Г. Я.» площею 0,28 га за межами населеного пункту.

2. Контроль за виконанням даного рішення покласти на голову постійної комісії з питань містобудування, будівництва, земельних відносин і охорони природи Бойчук Ірину.

Голосували: За 4 ; Проти-_____ ; Утримались _____.

5. Заяву Лоюка Володимира Степановича, жителя с. Годи-Добровідка, вул. Грушевського, 82, про затвердження технічної документації із землеустрою щодо встановлення (відновлення) меж земельної ділянки в натурі (на місцевості) для будівництва та обслуговування жилого будинку, господарських будівель і споруд площею 0,2500 га, що знаходиться по вул. Грушевського, 82, в с. Годи-Добровідка для передачі у власність.

ПРОЕКТ РІШЕННЯ

Про затвердження технічної документації із землеустрою щодо встановлення (відновлення) меж земельної ділянки в натурі (на місцевості) для будівництва і обслуговування житлового будинку, господарських будівель і споруд гр. Лоюку В.С.

Розглянувши заяву гр. Лоюка Володимира Степановича, жителя с. Годи-Добровілка, вул. Грушевського, про затвердження технічної документації із землеустрою щодо встановлення (відновлення) меж земельної ділянки в натурі (на місцевості) для будівництва і обслуговування житлового будинку, господарських будівель і споруд площею 0,2500 га, що знаходиться по вул. Грушевського, 82, в с. Годи-Добровілка, в межах населеного пункту, керуючись ст. 12, 116, 118, 121 Земельного кодексу України, ст. 26 п. 34 закону України «Про місцеве самоврядування в Україні» сільська рада

ВИРІШИЛА:

1. Затвердити гр. Лоюку Володимиру Степановичу технічну документацію із землеустрою щодо встановлення (відновлення) меж земельної ділянки в натурі (на місцевості) для будівництва і обслуговування житлового будинку, господарських будівель і споруд площею 0,2500 га, що знаходиться по вул. Грушевського, 82, в с. Годи-Добровілка, в межах населеного пункту, кадастровий номер 2623281201:01:003:0189.
2. Передати у власність гр. Лоюку Володимиру Степановичу земельну ділянку для будівництва і обслуговування житлового будинку, господарських будівель і споруд площею 0,2500 га, що знаходиться по вул. Грушевського, 82, в с. Годи-Добровілка, в межах населеного пункту, кадастровий номер 2623281201:01:003:0189.
3. Заресструвати гр. Лоюку Володимиру Степановичу право власності на дану земельну ділянку у відповідних органах відповідно до чинного законодавства.
4. Спеціалісту I категорії-землевпоряднику сільської ради Шевчук А.В. внести зміни в земельно-облікові документи.
5. Контроль за виконанням даного рішення покласти на голову постійної комісії з питань

містобудування, будівництва, земельних відносин і охорони природи Бойчук І.М.

Голосували: За 4 ; Проти-_____ ; Утримались_____.

6. Заяву Лоюка Володимира Степановича, жителя с. Годи-Добровілка, вул. Грушевського, 82, про затвердження технічної документації із землеустрою щодо встановлення (відновлення) меж земельної ділянки в натурі (на місцевості) для ведення особистого селянського господарства площею 0,6443 га, що знаходиться по вул. Грушевського в с. Годи-Добровілка для передачі у власність.

ПРОЕКТ РІШЕННЯ

Про затвердження технічної документації із землеустрою щодо встановлення (відновлення) меж земельної ділянки в натурі (на місцевості) для ведення особистого селянського господарства гр. Лоюку В.С.

Розглянувши заяву гр. Лоюка Володимира Степановича, жителя с. Годи-Добровілка, вул. Грушевського, про затвердження технічної документації із землеустрою щодо встановлення (відновлення) меж земельної ділянки в натурі (на місцевості) для ведення особистого селянського господарства площею 0,6443 га, що знаходиться по вул. Грушевського в с. Годи-

Добровілка, в межах населеного пункту, керуючись ст. 12, 116, 118, 121 Земельного кодексу України, ст. 26 п. 34 закону України «Про місцеве самоврядування в Україні» сільська рада

ВИРІШИЛА:

1. Затвердити гр. Лоюку Володимиру Степановичу технічну документацію із землеустрою щодо встановлення (відновлення) меж земельної ділянки в натурі (на місцевості) для ведення особистого селянського господарства площею 0,6443 га, що знаходиться по вул. Грушевського в с. Годи-Добровілка, в межах населеного пункту, кадастровий номер 2623281201:01:003:0192.
2. Передати у власність гр. Лоюку Володимиру Степановичу земельну ділянку для ведення особистого селянського господарства площею 0,6443 га, що знаходиться по вул. Грушевського в с. Годи-Добровілка, в межах населеного пункту, кадастровий номер 2623281201:01:003:0192.
3. Заресструвати гр. Лоюку Володимиру Степановичу право власності на дану земельну ділянку у відповідних органах відповідно до чинного законодавства.
4. Спеціалісту I категорії-землевпоряднику сільської ради Шевчук А.В. внести зміни в земельно-облікові документи.
5. Контроль за виконанням даного рішення покласти на голову постійної комісії з

питань

містобудування, будівництва, земельних відносин і охорони природи Бойчук І.М.

Голосували: За 4 ; Проти-_____ ; Утримались_____.

7. Заяву Івасюк Ганни Дмитрівної, жительки с. Годи-Добровілка, вул. Лісова (колишня Гагаріна), 7, про виготовлення проекту землеустрою щодо відведення земельної ділянки для ведення особистого селянського господарства орієнтовною площею 0,25 га, що знаходиться в с. Годи-Добровілка в межах населеного пункту для передачі у власність.

ПРОЕКТ РІШЕННЯ

Про надання дозволу на виготовлення проекту землеустрою щодо відведення земельної ділянки гр. Івасюк Г.Д.

Розглянувши заяву гр. Івасюк Ганни Дмитрівної, жительки с. Годи-Добровілка, вул. Лісова (колишня Гагаріна), 7, про надання дозволу на виготовлення проекту землеустрою щодо відведення земельної ділянки для ведення особистого селянського господарства орієнтовною площею 0,25 га, що знаходиться в с. Годи-Добровілка в межах населеного пункту керуючись ст. 12, 116, 118, 121 Земельного кодексу України, ст. 26 п. 34 Закону України «Про місцеве самоврядування в Україні», сільська рада

ВИРІШИЛА:

1. Дати дозвіл гр. Івасюк Ганні Дмитрівні на виготовлення проекту землеустрою щодо відведення земельної ділянки для ведення особистого селянського господарства площею 0,25 га в с. Годи-Добровілка, в межах населеного пункту для передачі у власність.
2. Івасюк Ганні Дмитрівні укласти договір з проектною організацією на виготовлення проекту землеустрою щодо відведення земельної ділянки для ведення особистого селянського господарства орієнтовною площею 0,25 га в с. Годи-Добровілка в межах населеного пункту для передачі у власність.
3. Розроблену та погоджену в установленому порядку документацію представити на затвердження сесії сільської ради.

4. Контроль за виконанням даного рішення покласти на голову постійної комісії з питань містобудування, будівництва, земельних відносин і охорони природи Бойчук Ірину.

Голосували: За 4 ; Проти-_____ ; Утримались _____.

У. Розгляд заяв(клопотань) с. Велика Кам'янка, Фатовець:

1. Заяву гр.Сасвич Любові Іванівни жительки с.Велика Кам'янка вул.Січових Стрільців,77 про припинення права користування земельної ділянки для ведення особистого селянського господарства орієнтовною площею 0,15 га, що знаходиться в с.Велика Кам'янка урочище «Підласки», в межах населеного пункту.

ПРОЕКТ РІШЕННЯ

Про припинення права користування земельної ділянки для ведення особистого селянського господарства гр.Сасвич Л.І.

Розглянувши заяву гр.Сасвич Любові Іванівни жительки с.Велика Кам'янка вул.Січових Стрільців,77 про припинення права користування земельної ділянки для ведення особистого селянського господарства орієнтовною площею 0,15 га, що знаходиться в с.Велика Кам'янка урочище «Підласки», в межах населеного пункту, керуючись ст.12, 141 Земельного кодексу України, ст. 26 п. 34 закону України «Про місцеве самоврядування в Україні» П'ятицька сільська рада

ВИРІШИЛА:

1. Припинити гр.Сасвич Любові Іванівні право користування земельної ділянки для ведення особистого селянського господарства орієнтовною площею 0,15 га, що знаходиться в с.Велика Кам'янка урочище «Підласки», в межах населеного пункту, в зв'язку із поданою заявою.
2. Спеціалісту-землевпоряднику сільської ради Л.Сасвич внести зміни в земельно-облікові документи.
3. Контроль за виконанням даного рішення покласти на голову постійної комісії з питань містобудування, будівництва, земельних відносин і охорони природи Бойчук Ірину.

Голосували: За 4 ; Проти-_____ ; Утримались _____.

2. Заяву гр. Макарчука Івана Васильовича, жителя с.Велика Кам'янка вул.С.Стрільців, 77 про надання дозволу на виготовлення проекту землеустрою щодо відведення земельної ділянки для ведення особистого селянського господарства орієнтовною площею 0,15 га, що знаходиться в с.Велика Кам'янка урочище «Підласки» в межах населеного пункту.

ПРОЕКТ РІШЕННЯ

Про надання дозволу на виготовлення проекту землеустрою щодо відведення земельної ділянки для ведення особистого селянського господарства гр.Макарчуку І.В.

Розглянувши заяву гр.Макарчука Івана Васильовича, жителя с.Велика Кам'янка вул.С.Стрільців, 77 про надання дозволу на виготовлення проекту землеустрою щодо відведення земельної ділянки для ведення особистого селянського господарства орієнтовною

площею 0,15 га, що знаходиться в с.Велика Кам'янка урочище «Підласки» в межах населеного пункту, керуючись ст. 12, 116, 118,121 Земельного кодексу України, ст. 26 п. 34 закону України «Про місцеве самоврядування в Україні» П'ятицька сільська рада

ВИРІШИЛА:

- 1.Дати дозвіл гр.Макарчуку Івану Васильовичу на виготовлення проекту землеустрою щодо відведення земельної ділянки для ведення особистого селянського господарства орієнтовною площею 0,15 га, що знаходиться в с.Велика Кам'янка урочище «Підласки» в межах населеного пункту, для передачі у власність.
- 2.Рекомендувати гр.Макарчуку Івану Васильовичу заключити договір на виконання робіт із проектною організацією по виготовленню проекту землеустрою щодо відведення земельної ділянки для ведення особистого селянського господарства.
- 3.Розроблену та погоджену в установленому порядку документацію представити на затвердження сесії П'ятицької сільської ради.
- 4.Контроль за виконанням даного рішення покласти на голову постійної комісії з питань містобудування, будівництва, земельних відносин і охорони природи Бойчук Ірину.

Голосували: За 4 ; Проти-_____ ; Утримались _____.

3. Заяву гр.Дрозд Марти Ярославівни, жительки с.Велика Кам'янка вул.М.Клімаша, 20 про надання дозволу на виготовлення проекту землеустрою щодо відведення земельної ділянки для ведення особистого селянського господарства орієнтовною площею 0,43 га, що знаходиться в с.Велика Кам'янка по вул. Чорновола в межах населеного пункту.

ПРОЕКТ РІШЕННЯ

Про надання дозволу на виготовлення проекту землеустрою щодо відведення земельної ділянки для ведення особистого селянського господарства гр.Дрозд М.Я.

Розглянувши заяву гр.Дрозд Марти Ярославівни, жительки с.Велика Кам'янка вул.М.Клімаша, 20 про надання дозволу на виготовлення проекту землеустрою щодо відведення земельної ділянки для ведення особистого селянського господарства орієнтовною площею 0,43 га, що знаходиться в с.Велика Кам'янка по вул.Чорновола в межах населеного пункту, керуючись ст.12, 116, 118,121 Земельного кодексу України, ст. 26 п. 34 закону України «Про місцеве самоврядування в Україні» П'ятицька сільська рада

ВИРІШИЛА:

- 1.Дати дозвіл гр.Дрозд Марті Ярославівні на виготовлення проекту землеустрою щодо відведення земельної ділянки для ведення особистого селянського господарства орієнтовною площею 0,43 га, що знаходиться в с.Велика Кам'янка по вул.Чорновола в межах населеного пункту, для передачі у власність.
- 2.Рекомендувати гр. Дрозд Марті Ярославівні заключити договір на виконання робіт із проектною організацією по виготовленню проекту землеустрою щодо відведення земельної ділянки для ведення особистого селянського господарства.
- 3.Розроблену та погоджену в установленому порядку документацію представити на затвердження сесії П'ятицької сільської ради.
- 4.Контроль за виконанням даного рішення покласти на голову постійної комісії з питань містобудування, будівництва, земельних відносин і охорони природи Бойчук Ірину.

Голосували: За 4 : Проти- : Утримались

4. Заяву гр.Мединської Лесі Степанівни, жительки с.Велика Кам'янка вул.Руданського, 3 про затвердження проекту землеустрою щодо відведення земельної ділянки для ведення особистого селянського господарства площею 0,2153 га, що знаходиться в с.Велика Кам'янка вул.Руданського, в межах населеного пункту.

ПРОЕКТ РІШЕННЯ

Про затвердження проекту землеустрою
щодо відведення земельної ділянки
для ведення особистого
селянського господарства
гр.Мединській Л.С.

Розглянувши заяву гр.Мединської Лесі Степанівни, жительки с.Велика Кам'янка вул.Руданського, 3 про затвердження проекту землеустрою щодо відведення земельної ділянки для ведення особистого селянського господарства площею 0,2153 га, що знаходиться в с.Велика Кам'янка вул.Руданського, в межах населеного пункту, керуючись ст. 12, 116, 118, 121 Земельного кодексу України, ст. 26 п. 34 закону України «Про місцеве самоврядування в Україні» П'ятицька сільська рада

ВИРІШИЛА:

1. Затвердити гр.Мединській Лесі Степанівни проект землеустрою щодо відведення земельної ділянки для ведення особистого селянського господарства площею 0,2153 га, що знаходиться в с.Велика Кам'янка вул.Руданського, в межах населеного пункту, кадастровий номер 2623280201:19:001:0010.
2. Передати у власність гр.Мединській Лесі Степанівни земельну ділянку для ведення особистого селянського господарства площею 0,2153 га, що знаходиться в с.Велика Кам'янка вул.Руданського, в межах населеного пункту, кадастровий номер 2623280201:19:001:0010.
3. Зареєструвати гр.Мединській Лесі Степанівни право власності на дану земельну ділянку у відповідних органах згідно чинного законодавства.
4. Спеціалісту I категорії – землевпоряднику П'ятицької сільської ради Л.Сасвич внести зміни в земельно-облікові документи.
5. Контроль за виконанням даного рішення покласти на голову постійної комісії з питань містобудування, будівництва, земельних відносин і охорони природи Бойчук Ірину.

Голосували: За 4 : Проти- : Утримались

5. Заяву гр.Зміяка Дмитра Михайловича, жителя с.Фатовець вул.Івасюка, 23 про затвердження проекту землеустрою щодо відведення земельної ділянки для ведення особистого селянського господарства площею 0,2406 га, що знаходиться в с.Фатовець урочище «Біля Кирилихи»

ПРОЕКТ РІШЕННЯ

Про затвердження проекту землеустрою
щодо відведення земельної ділянки
для ведення особистого
селянського господарства
гр.Зміяк Д.М.

Розглянувши заяву гр.Зміяка Дмитра Михайловича, жителя с.Фатовець вул.Івасюка, 23 про затвердження проекту землеустрою щодо відведення земельної ділянки для ведення особистого селянського господарства площею 0,2406 га, що знаходиться в с.Фатовець урочище

«Біля Кирилихи», в межах населеного пункту, керуючись ст. 12, 116, 118, 121 Земельного кодексу України, ст. 26 п. 34 закону України «Про місцеве самоврядування в Україні» П'ятицька сільська рада

ВИРІШИЛА:

1. Затвердити гр.Зміяку Дмитру Михайловичу проект землеустрою щодо відведення земельної ділянки для ведення особистого селянського господарства площею 0,2406 га, що знаходиться в с. Фатовець урочище «Біля Кирилихи», в межах населеного пункту, кадастровий номер 2623280202:01:004:0008.
2. Передати у власність гр. Зміяку Дмитру Михайловичу земельну ділянку для ведення особистого селянського господарства площею 0,2406 га, що знаходиться в с. Фатовець урочище «Біля Кирилихи», в межах населеного пункту, кадастровий номер 2623280202:01:004:0008.
3. Зареєструвати гр.Зміяку Дмитру Михайловичу право власності на дану земельну ділянку у відповідних органах згідно чинного законодавства.
4. Спеціалісту I категорії – землевпоряднику П'ятицької сільської ради Л.Сасвич внести зміни в земельно-облікові документи.
5. Контроль за виконанням даного рішення покласти на голову постійної комісії з питань містобудування, будівництва, земельних відносин і охорони природи Бойчук Ірину.

Голосували: За 4 : Проти- : Утримались

6. Заяву гр.Гуцуляк Калини Онуфріївни, жительки с.Фатовець вул.О.Кобилянської, 4 про затвердження технічної документації із землеустрою щодо встановлення (відновлення) меж земельної ділянки в натурі (на місцевості) для ведення товарного сільськогосподарського виробництва.

ПРОЕКТ РІШЕННЯ

Про затвердження технічної документації
із землеустрою щодо встановлення (відновлення)
меж земельної ділянки в натурі (на місцевості)
для ведення товарного сільськогосподарського
виробництва гр.Гуцуляк К.О.

Розглянувши заяву гр.Гуцуляк Калини Онуфріївни, жительки с.Фатовець вул.О.Кобилянської, 4 про затвердження технічної документації із землеустрою щодо встановлення (відновлення) меж земельної ділянки в натурі (на місцевості) для ведення товарного сільськогосподарського виробництва, що знаходиться на території П'ятицької сільської ради за межами населеного пункту, керуючись ст. 12 Земельного кодексу України, п.16, 17 розділу 10 «Перехідні положення» Земельного кодексу України, Закону України «Про порядок виділення в натурі (на місцевості) земельних ділянок власникам земельних часток (паїв)» П'ятицька сільська рада

ВИРІШИЛА:

1. Затвердити гр.Гуцуляк Калини Онуфріївни технічну документацію із землеустрою щодо встановлення (відновлення) меж земельної ділянки в натурі (на місцевості) для ведення товарного сільськогосподарського виробництва:
 - площею 1.0435 га, що знаходиться на території П'ятицької сільської ради с.Велика Кам'янка, кадастровий номер 2623280200:02:008:0009;
 - площею 0.1823 га, що знаходиться на території П'ятицької сільської ради с.Велика Кам'янка, кадастровий номер 2623280200:02:009:0025.
2. Передати у власність гр. Гуцуляк Калини Онуфріївни земельні ділянки для ведення товарного сільськогосподарського виробництва:
 - площею 1.0435 га, що знаходиться на території П'ятицької сільської ради с.Велика Кам'янка, кадастровий номер 2623280200:02:008:0009;

- площею 0,1823 га, що знаходиться на території П'ятицької сільської ради с.Велика Кам'янка, кадастровий номер 2623280200:02:009:0025.

3. Заресерувати гр.Гуцуляк Калині Онурівні право власності на дані земельні ділянки у відповідних органах згідно чинного законодавства.

4. Спеціалісту I категорії – землевпоряднику П'ятицької сільської ради Л.Сасвич внести зміни в земельно-облікові документи.

5. Контроль за виконанням даного рішення покласти на голову постійної комісії з питань містобудування, будівництва, земельних відносин і охорони природи Бойчук Ірину.

Голосували: За 4 ; Проти-_____ ; Утримались_____

7. Заяву АТ «Прикарпаттяобленерго» про затвердження проектів землеустрою щодо відведення земельної ділянки та передачу в оренду земельних ділянок для розміщення, будівництва, експлуатації та обслуговування будівель і споруд об'єктів передачі електричної енергії

ПРОЕКТ РІШЕННЯ

Про затвердження проекту землеустрою щодо відведення земельної ділянки для розміщення, будівництва, експлуатації та обслуговування будівель і споруд об'єктів передачі електричної енергії АТ «Прикарпаттяобленерго»

Розглянувши заяву АТ «Прикарпаттяобленерго» про затвердження проектів землеустрою щодо відведення земельної ділянки та передачу в оренду земельних ділянок для розміщення, будівництва, експлуатації та обслуговування будівель і споруд об'єктів передачі електричної енергії, керуючись ст. 12, 122, 123, 124, 134 Земельного кодексу України, Закону України «Про землеустрій», Закону України «Про оренду землі», ст. 26 п.34 Закону України «Про місцеве самоврядування в Україні», П'ятицька сільська рада

ВИРІШИЛА:

1. Затвердити АТ «Прикарпаттяобленерго» проекти землеустрою щодо відведення земельних ділянок (КВЦПЗ 14.02) для розміщення, будівництва, експлуатації та обслуговування будівель і споруд об'єктів передачі електричної енергії, а саме:

- площею 0,0023 га, для будівництва та обслуговування КТП-422, що розташована на території П'ятицької сільської ради с.Велика Кам'янка вул.Г.Сковороди, з кадастровим номером 2623280201:01:010:0045.

- площею 0,0028 га, для будівництва та обслуговування енергооб'єкту КТП-439, що розташована на території П'ятицької сільської ради с.Велика Кам'янка вул.Г.Сковороди, з кадастровим номером 2623280201:01:013:0045.

- площею 0,0024 га, для будівництва та обслуговування енергооб'єкту КТП-491, що розташована на території П'ятицької сільської ради с.Велика Кам'янка вул.Пологи, з кадастровим номером 2623280201:02:001:0003;

- площею 0,0024 га, для будівництва та обслуговування енергооб'єкту КТП-98, що розташована на території П'ятицької сільської ради с.Фатовець вул.Ірчана, з кадастровим номером 2623280202:01:005:0034.

2. Передати АТ «Прикарпаттяобленерго» в користування (оренду), терміном на 49 років наступні земельні ділянки:

- площею 0,0028 га, для будівництва та обслуговування енергооб'єкту КТП-439, що розташована на території П'ятицької сільської ради с.Велика Кам'янка вул.Г.Сковороди, з кадастровим номером 2623280201:01:013:0045.

- площею 0,0024 га, для будівництва та обслуговування енергооб'єкту КТП-491, що розташована на території П'ятицької сільської ради с.Велика Кам'янка вул.Пологи, з кадастровим номером 2623280201:02:001:0003;

- площею 0,0024 га, для будівництва та обслуговування енергооб'єкту КТП-98, що розташована на території П'ятицької сільської ради с.Фатовець вул.Ірчана, з кадастровим номером 2623280202:01:005:0034.

3. Встановити орендну плату за користування земельними ділянками у розмірі 10% від нормативно грошової оцінки земельної ділянки.

4. Доручити П'ятицькому сільському голові Гайдейчуку Петру Петровичу укласти договір оренди земельної ділянки з АТ «Прикарпаттяобленерго» згідно п. 2,3, цього рішення.

5. Контроль за виконанням даного рішення покласти на голову постійної комісії з питань містобудування, будівництва, земельних відносин і охорони природи Бойчук Ірину.

Голосували: За 4 ; Проти-_____ ; Утримались_____

VI. Розгляд заяв громадян с.Ценява:

1. Заяву гр.Курдибана Руслана Володимировича (учасник АТО) с.Ценява вул.Гостинець,51 про надання дозволу на виготовлення проекту землеустрою щодо відведення земельної ділянки для будівництва та обслуговування житлового будинку, господарських будівель і споруд, орієнтовною площею 0,12 га, що знаходиться в с.Ценява по вул.Назарія Яремчука.

ПРОЕКТ РІШЕННЯ

Про надання дозволу на виготовлення проекту землеустрою щодо відведення земельної ділянки гр.Курдибану Р.В.

Розглянувши заяву Курдибана Руслана Володимировича, жителя с.Ценява, вул.Гостинець,51, про надання дозволу на виготовлення проекту землеустрою щодо відведення земельної ділянки для будівництва та обслуговування житлового будинку, господарських будівель і споруд, орієнтовною площею 0,12 га, що знаходиться в с.Ценява, вул.Назарія Яремчука, в межах населеного пункту, керуючись ст.12,116, 118,121 Земельного кодексу України, ст.26 п. 34 Закону України «Про місцеве самоврядування в Україні», сільська рада

ВИРІШИЛА:

1. Дати дозвіл гр.Курдибану Руслану Володимировичу на виготовлення проекту землеустрою щодо відведення земельної ділянки для будівництва та обслуговування житлового будинку, господарських будівель і споруд, орієнтовною площею 0,12 га, що знаходиться в с.Ценява вул.Назарія Яремчука, в межах населеного пункту, для передачі у власність.

2. Курдибану Руслану Володимировичу укласти договір з проектною організацією на виготовлення проекту землеустрою щодо відведення земельної ділянки для будівництва та обслуговування житлового будинку, господарських будівель і споруд, орієнтовною площею 0,12 га, що знаходиться в с.Ценява вул.Назарія Яремчука, в межах населеного пункту.

3. Розроблену та погоджену в установленому порядку документацію представити на затвердження сесії П'ятицької сільської ради.

4. Контроль за виконанням даного рішення покласти на голову постійної комісії з питань містобудування, будівництва, земельних відносин і охорони природи Бойчук Ірину.

Голосували: За 4 ; Проти-_____ ; Утримались_____

5. Заяву гр. Марціновський Роман Степанович, житель с.Ценява вул. Зелена,22 про затвердження технічної документації із землеустрою щодо встановлення (відновлення) меж

земельної ділянки в натурі (на місцевості) для будівництва і обслуговування житлового будинку, господарських будівель і споруд, що знаходиться в ур. «Толока», в с. Ценява для передачі у власність.

ПРОЕКТ РІШЕННЯ

с.П'ядики

Про затвердження технічної документації із землеустрою щодо встановлення (відновлення) меж земельної ділянки в натурі (на місцевості) гр. Марціновський М. С.

Розглянувши заяву гр. Марціновського Романа Степановича, жителя с. Ценява вул. Зелена, 22 про затвердження технічної документації із землеустрою щодо встановлення (відновлення) меж земельної ділянки в натурі (на місцевості) для будівництва і обслуговування житлового будинку, господарських будівель і споруд площею 0,1756га, що знаходиться в ур. «Толока» в с. Ясінки, в межах населеного пункту, керуючись ст. 12, 116, 118, 121 Земельного кодексу України, ст. 26 п. 34 закону України «Про місцеве самоврядування в Україні» сільська рада

ВИРІШИЛА:

1. Затвердити гр. Марціновському Роману Степановичу технічну документацію із землеустрою щодо встановлення (відновлення) меж земельної ділянки в натурі (на місцевості) для будівництва і обслуговування житлового будинку, господарських будівель і споруд площею 0,1756га, що знаходиться в ур. «Толока» в с. Ценява, в межах населеного пункту, кадастровий номер 2623288201:01:002:0141.
2. Передати у власність гр. Марціновському Роману Степановичу земельну ділянку для будівництва і обслуговування житлового будинку, господарських будівель і споруд площею 0,1756га, що знаходиться в ур. «Толока» в с. Ценява, в межах населеного пункту, кадастровий номер 2623288201:01:002:0141.
3. Зареєструвати гр. Марціновському Роману Степановичу право власності на дану земельну ділянку у відповідних органах згідно чинного законодавства.
4. Начальнику відділу земельних відносин П'ядицької сільської ради Г. Король внести зміни земельно-облікові документи.
5. Контроль за виконанням даного рішення покласти на голову постійної комісії з питань містобудування, будівництва, земельних відносин і охорони природи Бойчук Ірину.

ГО.ЮСУВА.ІІІ: "за" 4 чол.; "проти" - ____ чол.; "утримались" - ____ чол.

2. Заяву Приватного акціонерного товариства «Прикарпаттяобленерго» про затвердження проекту землеустрою щодо відведення земельної ділянки для розміщення, будівництва, експлуатації та обслуговування будівель і споруд об'єктів передачі електричної та теплової енергії (для будівництва та обслуговування енергооб'єкту КТП-27), площею 0,0025га, що розташована на території П'ядицької сільської ради, у межах населеного пункту с.Ценява по вул.Гостинець.

ПРОЕКТ РІШЕННЯ

Про затвердження проекту землеустрою щодо відведення земельної ділянки для розміщення, будівництва, експлуатації та обслуговування будівель і споруд об'єктів передачі електричної енергії Приватному акціонерному товариству «Прикарпаттяобленерго»

Розглянувши заяву Приватного акціонерного товариства «Прикарпаттяобленерго», про затвердження проекту землеустрою щодо відведення земельної ділянки для розміщення, будівництва, експлуатації та обслуговування будівель і споруд об'єктів передачі електричної енергії (для будівництва та обслуговування енергооб'єкту КТП-27), площею 0,0025 га, що розташована на території П'ядицької сільської ради у межах населеного пункту с. Ценява по вул.Гостинець, керуючись ст. 12,122,123,124,134 Земельного кодексу України, Закону України «Про землеустрій», Закону України «Про оренду землі», ст. 26 Закону України «Про місцеве самоврядування в Україні», сільська рада

ВИРІШИЛА:

1. Затвердити Приватному акціонерному товариству «Прикарпаттяобленерго» проект землеустрою щодо відведення земельної ділянки для розміщення, будівництва, експлуатації та обслуговування будівель і споруд об'єктів передачі електричної енергії (для будівництва та обслуговування енергооб'єкту КТП-27), площею 0,0025 га, що розташована на території П'ядицької сільської ради у межах населеного пункту с. Ценява по вул.Гостинець, з кадастровим номером 2623288201:01:001:0106.
2. Передати в оренду Приватному акціонерному товариству «Прикарпаттяобленерго» земельну ділянку площею 0,0025 га з кадастровим номером 2623288201:01:001:0106, що розташована на території П'ядицької сільської ради, у межах населеного пункту с. Ценява по вул.Гостинець терміном на 49 років.
3. Встановити орендну плату за користування земельною ділянкою у розмірі 10% від нормативно грошової оцінки земельної ділянки.
4. Доручити П'ядицькому сільському голові Гайдейчуку Петру Петровичу укласти договір оренди земельної ділянки з Приватним акціонерним товариством «Прикарпаттяобленерго» згідно п. 3.4 цього рішення.
5. Контроль за виконанням даного рішення покласти на голову постійної комісії з питань містобудування, будівництва, земельних відносин і охорони природи Бойчук Ірину.

Голосували: За 4; Проти - ____; Утримались ____

3. Заяву Приватного акціонерного товариства «Прикарпаттяобленерго» про затвердження проекту землеустрою щодо відведення земельної ділянки для розміщення, будівництва, експлуатації та обслуговування будівель і споруд об'єктів передачі електричної та теплової енергії (для будівництва та обслуговування енергооб'єкту КТП-476), площею 0,0026га, що розташована на території П'ядицької сільської ради, у межах населеного пункту с.Ценява по вул.Українська.

ПРОЕКТ РІШЕННЯ

Про затвердження проекту землеустрою щодо відведення земельної ділянки для розміщення, будівництва, експлуатації та обслуговування будівель і споруд об'єктів передачі електричної енергії Приватному акціонерному товариству «Прикарпаттяобленерго»

Розглянувши заяву Приватного акціонерного товариства «Прикарпаттяобленерго», про затвердження проекту землеустрою щодо відведення земельної ділянки для розміщення, будівництва, експлуатації та обслуговування будівель і споруд об'єктів передачі електричної енергії (для будівництва та обслуговування енергооб'єкту КТП-476), площею 0,0026 га, що розташована на території П'ядицької сільської ради у межах населеного пункту с. Ценява по

вул.Українська, керуючись ст. 12,122,123,124,134 Земельного кодексу України, Закону України «Про землеустрій», Закону України «Про оренду землі», ст. 26, Закону України «Про місцеве самоврядування в Україні», сільська рада

ВИРІШИЛА:

1. Затвердити Приватному акціонерному товариству «Прикарпаттяобленерго» проект землеустрою щодо відведення земельної ділянки для розміщення, будівництва, експлуатації та обслуговування будівель і споруд об'єктів передачі електричної енергії (для будівництва та обслуговування енергооб'єкту КТП-476), площею **0,0026 га**, що розташована на території П'ядицької сільської ради у межах населеного пункту с. Ценява по вул.Українська з кадастровим номером **2623288201:01:005:0162**.
2. Передати в оренду Приватному акціонерному товариству «Прикарпаттяобленерго» земельну ділянку площею **0,0026 га** з кадастровим номером **2623288201:01:005:0162**, що розташована на території П'ядицької сільської ради у межах населеного пункту с. Ценява по вул. Українська терміном на **49 років**.
3. Встановити орендну плату за користування земельною ділянкою у розмірі **10%** від нормативно грошової оцінки земельної ділянки.
4. Доручити П'ядицькому сільському голові Гайдейчуку Петру Петровичу укласти договір оренди земельної ділянки з АТ «Прикарпаттяобленерго» згідно п. 3.4, цього рішення.
5. Контроль за виконанням даного рішення покласти на голову постійної комісії з питань містобудування, будівництва, земельних відносин і охорони природи Бойчук Ірину.

Голосували: За **4** ; Проти-_____ ; Утримались_____

4. Заяву Григорашник Тетяни Іванівни про затвердження проекту детального плану території в с. Ценява по вул. Нова, в межах населеного пункту, земельна ділянка для будівництва та обслуговування житлового будинку, господарських будівель та споруд

ПРОЕКТ РІШЕННЯ

Про затвердження проекту
детального плану території
в с.Ценява по вул.Нова
Коломийського району
Івано-Франківської області

Розглянувши заяву Григорашник Т.І. про затвердження проекту детального плану території в с. Ценява по вул. Нова, в межах населеного пункту, земельна ділянка для будівництва та обслуговування житлового будинку, господарських будівель та споруд, керуючись ст.12 Земельного кодексу України, ст.26 п. 42 Закону України «Про місцеве самоврядування в Україні», сільська рада

ВИРІШИЛА:

1. Затвердити гр.Григорашник Т.І. проект детального плану території земельної ділянки для будівництва та обслуговування житлового будинку, господарських будівель та споруд в с.Ценява по вул. Нова, в межах населеного пункту.
2. Контроль за виконанням даного рішення покласти на голову постійної комісії з питань містобудування, будівництва, земельних відносин і охорони природи І.Бойчук

Голосували: За **4** ; Проти-_____ ; Утримались_____


Проекти рішень винести на затвердження сесії сільської ради


Голова комісії


 / І. Байда /

Члени комісії:

 / Д. Тондаренко /

 / М. Власов /

 / Тервітський М. Д. /

 / _____ /

 / _____ /