

П'ЯДИЦЬКА СІЛЬСЬКА РАДА

Постійна комісія з питань містобудування, будівництва,
земельних відносин і охорони природи

ПРОТОКОЛ №10 від 2.07.2021р.
ЗАСІДАННЯ КОМІСІЇ

ПРИСУТНІ ЧЛЕНИ КОМІСІЇ	ЗАПРОШЕНІ
Бойчук Ірина Михайлівна	<u>Бойчук І. М.</u>
Томенчук Олег Васильович	<u>Томенчук О. В.</u>
Андрійшин Михайло	<u>Андрійшин М. В.</u>
Володимирович	<u>Черв'їнський М. В.</u>
Біланюк Володимир Петрович	
Вишиванюк Михайло	
Володимирович	
Черв'їнський Мирослав	
Васильович	

І. Розгляд заяв(клопотань) с.П'ядики:

1. Скасування рішення 4 сесії 8 демократичного скликання П'ядицької сільської ради № 249-IV/2021 від 22.04.2021 року "Про затвердження технічної документації із землеустрою щодо поділу та об'єднання земельних ділянок сільськогосподарського призначення землі запасу" площею 0,3200га, кадастровий номер 2623285800:05:001:0012.

Голосували:

"За"4; "Проти"___; "Утримався"___

2. Скасування рішення 4 сесії 8 демократичного скликання П'ядицької сільської ради № 250-IV/2021 від 22.04.2021 року "Про затвердження технічної документації із землеустрою щодо поділу та об'єднання земельних ділянок сільськогосподарського призначення землі запасу" площею 0,1926 га, кадастровий номер 2623285800:05:001:0013.

Голосували: "За"4; "Проти"___; "Утримався"___

3. Скасування рішення 4 сесії 8 демократичного скликання П'ядицької сільської ради № 251-IV/2021 від 22.04.2021 року "Про затвердження технічної документації із землеустрою щодо поділу та об'єднання земельних ділянок сільськогосподарського призначення землі запасу" площею 0,0065 га, кадастровий номер 2623285800:05:001:0011.

Голосували: "За"4; "Проти"___; "Утримався"___

4. Затвердження технічної документації із землеустрою щодо поділу та об'єднання земельних ділянок сільськогосподарського призначення – землі запасу, (кадастрові номери: 2623285800:05:001:0011, 2623285800:05:001:0012, 2623285800:05:001:0013), розміщених на території с.П'ядики(за межами населеного пункту) П'ядицької сільської ради.

Голосували: "За"4; "Проти"___; "Утримався"___

5. Заяву *Гнатюк Галини Іванівни, жительки с.П'ядики, вул.Кринички,31*, про затвердження технічної документації із землеустрою щодо встановлення (відновлення) меж земельної ділянки в натурі (на місцевості) для будівництва і обслуговування житлового будинку, господарських будівель і споруд площею 0,0700 га,

кадастровий номер 2623285801:01:005:0427, що знаходиться по вул.Кринички,31, в с.П'ядики для передачі у власність.

Голосували: “За”4; “Проти”___; “Утримався”___

6. Заяву *Матійчука Віталія Миколайовича, жителя с.П'ядики, вул.Гостинець,14*, про затвердження детального плану території по вул.Гостинець,14 с.П'ядики.

Голосували: “За”4; “Проти”___; “Утримався”___

7. Заяву *Олексюка Володимира Михайловича, жителя с.П'ядики, вул.Степана Гнатюка,59*, про затвердження детального плану території по вул.Степана Гнатюка, б/н, с.П'ядики.

Голосували: “За”4; “Проти”___; “Утримався”___

8. Заяву *Германюк Наталії Володимирівни, жительки с.П'ядики, вул.Шевченка,45*, про погодження проекту землеустрою щодо відведення земельної ділянки для ведення особистого селянського господарства без підпису суміжного землекористувача Латчука Ю.В. та затвердження акту комісії

Голосували: “За”4; “Проти”___; “Утримався”___

9. Заяву *Білусяк Мирослави Іванівни, жительки с.П'ядики, вул.Мирослава Ірчана,12а*, про погодження технічної документації із землеустрою щодо встановлення (відновлення) меж земельної ділянки в натурі (на місцевості) для будівництва і обслуговування житлового будинку, господарських будівель і споруд та для ведення особистого селянського господарства без підпису суміжного землевласника Додь Уляни Дмитрівни.

Голосували: “За”4; “Проти”___; “Утримався”___

10. Заяву *Оліградської Світлани Василівни, жительки с.П’ядики, вул.Дранчівка,22*, про надання дозволу на виготовлення проекту землеустрою щодо відведення земельної ділянки для ведення особистого селянського господарства орієнтовною площею 0,32 га, що знаходиться по вул.Дранчівка в с.П’ядики для передачі у власність.

Голосували: “За”4; “Проти”___; “Утримався”___

11. Заяву *Бойка Мирослава Миколайовича, жителя с.П’ядики, вул.Молодіжна,48*, про надання дозволу на виготовлення проекту землеустрою щодо відведення земельної ділянки для ведення особистого селянського господарства орієнтовною площею 0,15 га, що знаходиться в урочищі “Під П’ядицьким лісо ” в с.П’ядики, для передачі у власність

Голосували: “За”4; “Проти”___; “Утримався”___

12. Заяву *Базюк Олександри Маркіянівни, жительки м.Коломия, вул.Дольницького,25*, про надання дозволу на виготовлення технічної документації із землеустрою щодо встановлення (відновлення) меж земельної ділянки в натурі (на місцевості) сільськогосподарського призначення комунальної власності, кадастровий номер 2623285800:04:001:0101, цільове призначення – землі запасу, площею 0,3508 га що знаходиться в урочищі “Дранчівка” в с.П’ядики, за межами населеного пункту.

Голосували: “За”4; “Проти”___; “Утримався”___

13. Заяву *Базюк Олександри Маркіянівни, жительки м.Коломия, вул.Дольницького,25*, про надання дозволу на виготовлення технічної

документації із землеустрою щодо встановлення (відновлення) меж земельної ділянки в натурі (на місцевості) сільськогосподарського призначення комунальної власності, кадастровий номер 2623285800:04:001:0102, цільове призначення – землі запасу, площею 0,7589 га що знаходиться в урочищі “Дранчівка” в с.П’ядики, за межами населеного пункту.

Голосували: “За”4; “Проти”___; “Утримався”___

14. Заяву фермерського господарства “ЛЕВРОМС” в особі Сікорського Степана Романовича, жителя с.П’ядики, вул.Ірчана,16, про надання земельної ділянки в оренду для ведення товарного сільськогосподарського виробництва орієнтовною площею 3,1816 га, що знаходиться в урочищі “Під лісом” в с.П’ядики.

ВИРІШИЛИ: Включити земельну ділянку до переліку земельних ділянок, права оренди на які, виставляються на земельні торги, та виготовити проект землеустрою щодо відведення земельної ділянки для ведення товарного сільськогосподарського виробництва в урочищі “Під лісом” с.П’ядики

Голосували: “За”4; “Проти”___; “Утримався”___

15. Заяву П’ятничанського Юрія Івановича, жителя с.П’ядики, вул.Левада,35, про надання дозволу на виготовлення проекту землеустрою щодо відведення земельної ділянки для будівництва і обслуговування житлового будинку, господарських будівель і споруд орієнтовною площею 0,20 га, що знаходиться по вул.Левада в с.П’ядики, для передачі у власність.

Голосували: “За”4; “Проти”___; “Утримався”___

16. Заяву *Мартинюк Галини Іванівни, жительки с.П'ядики, вул.Кринички,90*, про затвердження проекту землеустрою щодо відведення земельної ділянки для ведення особистого селянського господарства площею 0,1700 га, кадастровий номер 2623285801:01:004:0340, що знаходиться по вул.Кринички в с.П'ядики, для передачі у власність.

Голосували: “За”4; “Проти”___; “Утримався”___

17. Заяву *Багрійчука Василя Васильовича, жителя с.П'ядики, вул.Левада,18*, про припинення права користування земельною ділянкою для ведення особистого селянського господарства орієнтовною площею 0,10 га, що знаходиться в урочищі “Під П'ядицьким лісо ” в с.П'ядики.

Голосували: “За”4; “Проти”___; “Утримався”___

18. Заяву *Багрійчука Андрія Васильовича, жителя с.П'ядики, вул.Левада,18*, про надання дозволу на виготовлення проекту землеустрою щодо відведення земельної ділянки для ведення особистого селянського господарства орієнтовною площею 0,10 га, що знаходиться в урочищі “Під П'ядицьким лісо ” в с.П'ядики, для передачі у власність.

Голосували: “За”4; “Проти”___; “Утримався”___

19. Клопотання *Акціонерного товариства “Укртелеком” Івано-Франківська філія* про продовження терміну договору оренди земельної ділянки для розміщення та експлуатації об'єктів і споруд телекомунікацій (обслуговування будівлі АТС) площею 0,0147 га, кадастровий номер 2623285801:01:005:0052, що розташована в

с.П'ядики, вулиця Шевченка,1а, терміном на 5 (п'ять) років з ставкою орендної плати 10%.

Голосували: “За”4; “Проти”___; “Утримався”___

II. Розгляд заяв(клопотань) с. Велика Кам'янка, Фатовець:

1. Заяву гр.Волощука Михайла Васильовича жителя с.Фатовець вул..Грушевського, 5 про надання дозволу на виготовлення проекту землеустрою щодо відведення земельної ділянки для ведення особистого селянського господарства орієнтовною площею 0,1830 га, що знаходиться в с.Фатовець вул..Грушевського

Голосували: “За”4; “Проти”___; “Утримався”___

2. Заяву гр.Дячука Михайла Терентійовича, жителя с.Велика Кам'янка вул..Пологи, 4 про затвердження технічної документації із землеустрою щодо встановлення (відновлення) меж земельної ділянки в натурі (на місцевості) для ведення товарного сільськогосподарського виробництва, що знаходиться на території П'ядицької сільської ради с.Велика Кам'янка

Голосували: “За”4; “Проти”___; “Утримався”___

3.Заяву гр. Мельничук Калини Петрівни, жительки с.Велика Кам'янка вул..Українська, 29 про затвердження технічної документації із землеустрою щодо встановлення (відновлення) меж земельної ділянки в натурі (на місцевості) для ведення товарного сільськогосподарського виробництва, що знаходиться на території П'ядицької сільської ради с.Велика Кам'янка

Голосували: “За”4; “Проти”___; “Утримався”___

4. Заяву гр.Федюка Василя Михайловича, жителя с.Велика Кам'янка вул..Жукова, 7 про затвердження технічної документації із землеустрою щодо встановлення (відновлення) меж земельної ділянки в натурі (на місцевості) для ведення товарного сільськогосподарського виробництва, що знаходиться на території П'ядицької сільської ради с.Велика Кам'янка

Голосували: “За”4; “Проти”___; “Утримався”___

ІІІ. Розгляд заяв(клопотай) с. Ценява:

1.Заяву Свиридюка Василя Миколайовича, жителя м.Коломия вул.полковника Семена Палія,14/2 , про надання дозволу на виготовлення проекту землеустрою щодо відведення земельної ділянки для ведення особистого селянського господарства, орієнтовною площею 0.40 га, що знаходиться в с.Ценява урочище «Кар'єр», за межами населеного пункту.

Голосували: “За”4; “Проти”___; “Утримався”___

2.Заяву Марціновського Миколи Михайловича, жителя с.Ценява вул.Нова,35 про затвердження технічної документації із землеустрою щодо встановлення (відновлення) меж земельної ділянки в натурі (на місцевості) для будівництва і обслуговування житлового будинку, господарських будівель і споруд , площею 0,2145 га, кадастровий номер 2623288201:01:005:0156, що знаходиться в с. Ценява, по вул. Нова,35 для передачі у власність.

Голосували: “За”4; “Проти”___; “Утримався”___

3.Заяву Книшука Василя Петровича, жителя с.Перерів вул..Олекси Довбуша,7 про затвердження проекту землеустрою щодо зміни цільового призначення земельної ділянки із земель запасу на для

сінокосіння та випасання худоби для передачі в оренду, площею 2га , що розташована за межами населеного пункту с.Ценява.

Голосували: “За”4; “Проти”___; “Утримався”___

4.Заяву Книшука Василя Петровича, жителя с.Перерів вул.Олекси Довбуша,7 про затвердження проекту землеустрою щодо зміни цільового призначення земельної ділянки із земель запасу на для сінокосіння та випасання худоби для передачі в оренду, площею 2га , що розташована за межами населеного пункту с.Ценява

Голосували: “За”4; “Проти”___; “Утримався”___

5.Заяву Книшука Василя Петровича, жителя с.Перерів вул.Олекси Довбуша,7 про затвердження проекту землеустрою щодо зміни цільового призначення земельної ділянки із земель запасу на для сінокосіння та випасання худоби для передачі в оренду, площею 2га , що розташована за межами населеного пункту с.Ценява.

Голосували: “За”4; “Проти”___; “Утримався”___

6.Заяву Книшука Василя Петровича, жителя с.Перерів вул.Олекси Довбуша,7 про затвердження проекту землеустрою щодо зміни цільового призначення земельної ділянки із земель запасу на для сінокосіння та випасання худоби для передачі в оренду, площею 5,2575га , що розташована за межами населеного пункту с.Ценява.

Голосували: “За”4; “Проти”___; “Утримався”___

7.Заяву Книшука Василя Петровича, жителя с.Перерів вул.Олекси Довбуша,7 про затвердження проекту землеустрою щодо зміни цільового призначення земельної ділянки із земель запасу на для

сінокосіння та випасання худоби для передачі в оренду, площею 4,1415га , що розташована за межами населеного пункту с.Ценява.

Голосували: “За”4; “Проти”___; “Утримався”___

8. Заяву Русламова Олега Миколайовича, жителя с.Ценява, про припинення права користування земельною ділянкою для ведення садівництва орієнтовною площею 0,06га, що знаходиться в урочищі “Золотий Ренет ” в с. Ценява.

Голосували: “За”4; “Проти”___; “Утримався”___

IV. Розгляд заяв(клопотань) с.Турка:

2.Заяву Червінського Мирослава Васильовича , жителя с.Турка , вул.Матросова ,10, про надання дозволу на виготовлення проекту землеустрою щодо зміни цільового призначення земельної ділянки із земель запасу на для сінокосіння та випасання худоби площею 0,4578 га що розташована на території П’ядицької сільської ради за межами населеного пункту с. Турка , в урочищі ”Баня ” для передачі в користування на умовах оренди .

Голосували: “За”4; “Проти”___; “Утримався”___

3.Заяву Червінського Мирослава Васильовича , жителя с. Турка , вул. Матросова ,10, про надання дозволу на виготовлення проекту землеустрою щодо зміни цільового призначення земельної ділянки із земель запасу на для сінокосіння та випасання худоби площею 0,1829 га що розташована на території П’ядицької сільської ради за межами населеного пункту с. Турка , в урочищі ”Коло Курка ” для передачі в користування на умовах оренди .

Голосували: “За”4; “Проти”___; “Утримався”___

4. Заяву Червінського Мирослава Васильовича, жителя с. Турка, вул. Матросова, 10, про надання дозволу на виготовлення проекту землеустрою щодо зміни цільового призначення земельної ділянки із земель запасу на для сінокошіння та випасання худоби площею 0,5091 га що розташована на території П'ядицької сільської ради за межами населеного пункту с. Турка, в урочищі "Баня" для передачі в користування на умовах оренди.

Голосували: “За”4; “Проти”___; “Утримався”___

5. Заяву Червінського Мирослава Васильовича, жителя с. Турка, вул. Матросова, 10, про внесення змін у рішення сесії від 27.05.2021р №359-в/2021р. про затвердження проекту землеустрою щодо зміни цільового призначення земельної ділянки із земель запасу на для сінокошіння та випасання худоби площею 0,3198 га кад. номер 2623287600:02:005:1008 що розташована на території П'ядицької сільської ради за межами населеного пункту с. Турка для передачі в користування на умовах оренди у зв'язку з допущеною помилкою у кадастровому номері.

Голосували: “За”4; “Проти”___; “Утримався”___

6. Клопотання Коломийської організації УТМР, в особі Урбановича Василя Ярославовича жителя м. Коломия вул. Богуна, 11а про продовження договору оренди земельної ділянки на 7 (сім) років для сінокошіння та випасання худоби площею 1,5 га. Встановити орендну плату в розмірі 5% від нормативно грошової оцінки в с. Турка в урочищі "Діброва" П'ядицької сільської ради.

Вирішили: В договорі оренди зазначити про можливість розірвання договору оренди в майбутньому.

Голосували: “За”4; “Проти”___; “Утримався”___

7.Заяву Марківа Петра Васильовича , жителя с. П’ядики , вул. Левада ,10, про надання дозволу на виготовлення проекту землеустрою щодо відведення земельної ділянки для сінокосіння та випасання худоби площею 1,5000 га що розташована на території П’ядицької сільської ради у межах населеного пункту с. Турка , в урочищі ”Діброва ” для передачі в користування на умовах оренди .

Вирішили: Відповідь листом

Голосували: “За”4; “Проти”___; “Утримався”___

V. Розгляд заяв(клопотань) с.Мала Кам’янка:

1.Заяву Вінтоняк Марії Михайлівної , жительки с. П’ядики вул. Грушевського ,20 , про надання дозволу на виготовлення проекту землеустрою щодо відведення земельної ділянки для індивідуального садівництва , орієнтовною площею 0,07 га, що знаходиться в с. Мала Кам’янка П’ядицької сільської ради , за межами населеного пункту.

Голосували: “За”4; “Проти”___; “Утримався”___

VI. Розгляд заяв(клопотань) с.Годи-Добровідка:

1.Заяву *Середюка Юрія Дмитровича , жителя с.Годи-Добровідка , вул. Перемоги ,4/1*, про затвердження детального плану території по вул.Грушевського , б/н, с. Годи -Добровідка .

Голосували: “За”4; “Проти”___; “Утримався”___

2.Заяву Попелюка Василя Михайловича , жителя с. Годи-Добровідка , вул. Грушевського ,1, про затвердження проекту землеустрою щодо відведення земельної ділянки для ведення особистого селянського господарства площею 0.2894 га кадастровий номер 2623281201:01:004:0064 по вул. Грушевського в с. Годи -Добровідка П'ядицької сільської ради в межах населеного пункту для передачі у власність.

Голосували: “За”4; “Проти”___; “Утримався”___

VII. Розгляд звернень П'ядицького сільського голови Гайдейчука Петра Петровича про розроблення розроблення нормативно-грошової оцінки населених пунктів П'ядицької сільської ради:

1. Звернення П'ядицького сільського голови Гайдейчука Петра Петровича про затвердження технічної документації з нормативної грошової оцінки земель населеного пункту с.Велика Кам'янка та с.Фатовець ,

Голосували: “За”4; “Проти”___; “Утримався”___

2. Звернення П'ядицького сільського голови Гайдейчука Петра Петровича про затвердження технічної документації з нормативної грошової оцінки земель населеного пункту с. Ценява.

Голосували: “За”4; “Проти”___; “Утримався”___


Голосували: “За”4; “Проти”___; “Утримався”___

Голосували: “За”4; “Проти”___; “Утримався”___

Голосували: “За”4; “Проти”___; “Утримався”___

Проекти рішень винести на затвердження сесії сільської ради

Голова комісії

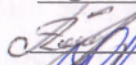


І. Вайчук

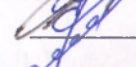
Члени комісії :



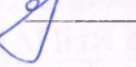
І. ОМКУС



Владислав Ч.В.



Сергійський



2. Складання рішень 4 сесії 8-го скликання сільської ради Івано-Франківської області, рішення № 250-IV/2021 від 22.04.2021 року "Про затвердження технічної документації в межах проекту землеустрою та об'єднання земельних ділянок сільськогосподарського призначення землі "землі" площою 0,1026 га, кадастровий номер 2621285800-05-001-0012.

Голосували: "За" 4; "Проти" ____; "Утримався" ____

3. Складання рішень 4 сесії 8-го скликання сільської ради Івано-Франківської області, рішення № 251-IV/2021 від 22.04.2021 року "Про затвердження технічної документації в межах проекту землеустрою та об'єднання земельних ділянок сільськогосподарського призначення землі "землі" площою 0,1055 га, кадастровий номер 2621285800-05-001-0011.

Голосували: "За" 4; "Проти" ____; "Утримався" ____

4. Затвердження технічної документації в межах проекту землеустрою та об'єднання земельних ділянок сільськогосподарського призначення - землі "землі", кадастровий номер: 2621285800-05-001-0012, 2621285800-05-001-0013, розміщених на території с.П'ядишівського сільськогосподарського пункту П'ядишівської сільської ради.

Голосували: "За" 4; "Проти" ____; "Утримався" ____

5. Заяву Гринюк Івана Івановича, жителя с.П'ядишівського с.П'ядишівського, що затвердження технічної документації в межах проекту землеустрою щодо відокремлення (відокреслення) меж земельної ділянки в натурі (на місцевості) для будівництва і обслуговування житлового будинку, господарських будівель і споруд площею 0,0700 га.