

П'ятицька сільська рада
Восьме демократичне скликання

V сесія

27 травня 2021 року

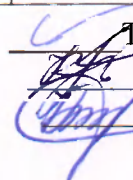
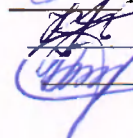

Результати відкритого поіменного голосування з питання

Затвердити П'ятицькій сільській раді села П'ятики в особі П'ятицької сільської ради проект землеустрою щодо відведення земельної ділянки для сінокошіння і випасання худоби площею **1,3805 га**, кадастровий номер **2623281201:01:001:0072**, що розташована в с. Годи-Добровідка, вулиця Залізнична.

Передати в оренду **Червінському Мирославу Васильовичу** земельну ділянку для сінокошіння і випасання худоби площею **1,3805 га**, кадастровий номер **2623281201:01:001:0072**, що розташована в с. Годи-Добровідка, вулиця Залізнична, **терміном на 15 років**.

Встановити орендну плату в розмірі **5% (відсотків)** від нормативної грошової оцінки земельної ділянки.

Всього обрано депутатів		22+1	Голосували «ЗА»			14
Зареєстровано до участі в сесії		18+1	Голосували «ПРОТИ»			—
Не брали участі в голосуванні		9	Голосували «УТРИМАВСЯ»			—
№ п/п	Прізвище, власне ім'я (усі власні імена), по батькові (за наявності) обраного депутата	Результати голосування			Примітка (відсутній, не голосував)	
		«за»	«проти»	«утрим»		
1	Адамський Мирослав Йосипович *				—	
2	Андрішин Михайло Володимирович	✓				
3	Біланюк Володимир Петрович				—	
4	Бойчук Ірина Михайлівна	✓				
5	Височанська Людмила Йосипівна				—	
6	Вишиванюк Михайло Володимирович	✓				
7	Гнатишин Наталія Григорівна	✓				
8	Дадак Володимир Дмитрович	✓				
9	Калун Людмила Миколаївна	✓				
10	Козоріз Тетяна Іванівна	✓				
11	Колодюк Оксана Степанівна				—	
12	Костишин Андрій Ярославович				—	
13	Марціновський Микола Михайлович	✓				
14	Медведюк Василь Дмитрович	✓				
15	Носович Віталій Вікторович				—	
16	Тепчук Ігор Ігорович	✓				
17	Тепчук Михайло Петрович				—	
18	Томашук Надія Володимирівна	✓				
19	Томенчук Олег Васильович	✓				
20	Тонюк Любомир Васильович				—	
21	Червінський Мирослав Васильович	✓				
22	Чередарчук Наталія Богданівна				—	
23	Гайдейчук Петро Петрович	✓				

 Томенчук О.В.
 Калун Л.М.
 Козоріз Т.І.

П'ятицька сільська рада
Восьме демократичне скликання

V сесія
27 травня 2021 року

Результати відкритого поіменного голосування з питання

Затвердити **гр. Козлану Віктору Миколайовичу** технічну документацію із землеустрою щодо встановлення (відновлення) для меж земельної ділянки в натурі (на місцевості) для будівництва і обслуговування житлового будинку, господарських будівель і споруд, площею **0,1500 га**, що знаходиться в с.Ценява по вул.Вишнева,2, в межах населеного пункту, кадастровий номер **2623288201:01:004:0072**.

Затвердити **гр.Мельничук Марії Михайлівні** технічну документацію із землеустрою щодо встановлення (відновлення) для меж земельної ділянки в натурі (на місцевості) для будівництва і обслуговування житлового будинку, господарських будівель і споруд, площею **0,1854 га**, що знаходиться в с.Ценява по вул.Українська,90, в межах населеного пункту, кадастровий номер **2623288201:01:005:0154**.

Всього обрано депутатів	22+1	Голосували «ЗА»	14
Зареєстровано до участі в сесії	18+1	Голосували «ПРОТИ»	—
Не брали участі в голосуванні	9	Голосували «УТРИМАВСЯ»	—

№ п/п	Прізвище, власне ім'я (усі власні імена), по батькові (за наявності) обраного депутата	Результати голосування			Примітка (відсутній, не голосував)
		«за»	«проти»	«утрим»	
1	Адамський Мирослав Йосипович				—
2	Андрішин Михайло Володимирович	✓			
3	Біланюк Володимир Петрович				—
4	Бойчук Ірина Михайлівна	✓			
5	Височанська Людмила Йосипівна				—
6	Вишиванюк Михайло Володимирович	✓			
7	Гнатишин Наталія Григорівна	✓			
8	Дадак Володимир Дмитрович	✓			
9	Калун Людмила Миколаївна	✓			
10	Козоріз Тетяна Іванівна	✓			
11	Колодюк Оксана Степанівна				—
12	Костишин Андрій Ярославович				—
13	Марціновський Микола Михайлович	✓			
14	Медведюк Василь Дмитрович	✓			
15	Носович Віталій Вікторович				—
16	Тепчук Ігор Ігорович	✓			
17	Тепчук Михайло Петрович				—
18	Томашук Надія Володимирівна	✓			
19	Томенчук Олег Васильович	✓			
20	Тонюк Любомир Васильович				—
21	Червінський Мирослав Васильович	✓			
22	Чередарчук Наталія Богданівна				—
23	Гайдейчук Петро Петрович	✓			

Тсменчук О.В.

Калун Л.М.

Козоріз Т.І.

П'ятицька сільська рада
Восьме демократичне скликання
V сесія
27 травня 2021 року

Результати відкритого поіменного голосування з питання

Про внесення в порядок денний:

визначити Моченчука В.М.
(підписати)

Всього обрано депутатів		22+1	Голосували «ЗА»			14
Зареєстровано до участі в сесії		18+1	Голосували «ПРОТИ»			—
Не брали участі в голосуванні		9	Голосували «УТРИМАВСЯ»			—
№ п/п	Прізвище, власне ім'я (усі власні імена), по батькові (за наявності) обраного депутата	Результати голосування			Примітка (відсутній, не голосував)	
		«за»	«проти»	«утрим»		
1	Адамський Мирослав Йосипович				—	
2	Андрішин Михайло Володимирович	✓				
3	Біланюк Володимир Петрович				—	
4	Бойчук Ірина Михайлівна	✓				
5	Височанська Людмила Йосипівна				—	
6	Вишиванюк Михайло Володимирович	✓				
7	Гнатишин Наталія Григорівна	✓				
8	Дадак Володимир Дмитрович	✓				
9	Калун Людмила Миколаївна	✓				
10	Козоріз Тетяна Іванівна	✓				
11	Колодюк Оксана Степанівна				—	
12	Костишин Андрій Ярославович				—	
13	Марціновський Микола Михайлович	✓				
14	Медведюк Василь Дмитрович	✓				
15	Носович Віталій Вікторович				—	
16	Тепчук Ігор Ігорович	✓				
17	Тепчук Михайло Петрович				—	
18	Томащук Надія Володимирівна	✓				
19	Томенчук Олег Васильович	✓				
20	Тонюк Любомир Васильович				—	
21	Червінський Мирослав Васильович	✓				
22	Чередарчук Наталія Богданівна				—	
23	Гайдейчук Петро Петрович	✓				

(підписи)
Гоменчук О.В.
Калун Л.М.
Козоріз Т.І.

П'ятицька сільська рада
Восьме демократичне скликання
V сесія

27 травня 2021 року

Результати відкритого поіменного голосування з питання

*приєднати Федосію Т.М. і сестри
Федосію Р.В.*

Всього обрано депутатів		22+1	Голосували «ЗА»			14
Зареєстровано до участі в сесії		18+1	Голосували «ПРОТИ»			—
Не брали участі в голосуванні		9	Голосували «УТРИМАВСЯ»			—
№ п/п	Прізвище, власне ім'я (усі власні імена), по батькові (за наявності) обраного депутата	Результати голосування			Примітка (відсутній, не голосував)	
		«за»	«проти»	«утрим»		
1	Адамський Мирослав Йосипович				—	
2	Андріїшин Михайло Володимирович	✓				
3	Біланюк Володимир Петрович				—	
4	Бойчук Ірина Михайлівна	✓				
5	Височанська Людмила Йосипівна				—	
6	Вишиванюк Михайло Володимирович	✓				
7	Гнатишин Наталія Григорівна	✓				
8	Дадак Володимир Дмитрович	✓				
9	Калун Людмила Миколаївна	✓				
10	Козоріз Тетяна Іванівна	✓				
11	Колодюк Оксана Степанівна				—	
12	Костишин Андрій Ярославович				—	
13	Марціновський Микола Михайлович	✓				
14	Медведюк Василь Дмитрович	✓				
15	Носович Віталій Вікторович				—	
16	Тепчук Ігор Ігорович	✓				
17	Тепчук Михайло Петрович				—	
18	Томащук Надія Володимирівна	✓				
19	Томенчук Олег Васильович	✓				
20	Тонюк Любомир Васильович				—	
21	Червінський Мирослав Васильович	✓				
22	Чередарчук Наталія Богданівна				—	
23	Гайдейчук Петро Петрович	✓				

Томенчук О.В.

Калун Л.М.

Козоріз Т.І.

П'ятицька сільська рада
Восьме демократичне скликання
V сесія

27 травня 2021 року

Результати відкритого поіменного голосування з питання

Припинити право користування земельною ділянкою **гр .Максімову Івану Петровичу** для будівництва та обслуговування житлового будинку, господарських будівель та споруд, орієнтовною площею 0,12 га, що знаходиться в по вул.Нова с.Ценява, в межах населеного пункту.

Дати дозвіл **гр .Григорашик Тетяні Іванівні** на виготовлення проекту землеустрою щодо відведення земельної ділянки для будівництва та обслуговування житлового будинку, господарських будівель та споруд, орієнтовною площею 0,12 га, що знаходиться по вул.Нова в с.Ценява, в межах населеного пункту, для передачі у власність.

Відмовити **гр. Надураку Роману Романовичу** в наданні дозволу на виготовлення проекту землеустрою щодо відведення земельної ділянки для будівництва та обслуговування житлового будинку, господарських будівель і споруд площею 0,15 га в с. Ценява урочище «Пасовище» у зв'язку з відсутністю детального плану території на дану земельну ділянку так, як дана земельна ділянка на даний час є громадське пасовище для випасання великої рогатої худоби.

Затвердити **гр. Верезі Світлані Тарасівні** проект землеустрою щодо відведення земельної ділянки для будівництва і обслуговування житлового будинку, господарських будівель і споруд, площею **0,1742 га**, що знаходиться в с.Ценява, вул.Січових Стрільців, в межах населеного пункту, кадастровий номер **2623288201:01:002:0130**.

Всього обрано депутатів		22 + 1	Голосували «ЗА»		14
Зареєстровано до участі в сесії		18 + 1	Голосували «ПРОТИ»		—
Не брали участі в голосуванні		9	Голосували «УТРИМАВСЯ»		—
№ п/п	Прізвище, власне ім'я (усі власні імена), по батькові (за наявності) обраного депутата	Результати голосування			Примітка (відсутній, не голосував)
		«за»	«проти »	«утрим »	
1	Адамський Мирослав Йосипович				—
2	Андрішин Михайло Володимирович	✓			
3	Біланюк Володимир Петрович				—
4	Бойчук Ірина Михайлівна	✓			
5	Височанська Людмила Йосипівна				—
6	Вишиванюк Михайло Володимирович	✓			
7	Гнатишин Наталія Григорівна	✓			
8	Дадак Володимир Дмитрович	✓			
9	Калун Людмила Миколаївна	✓			
10	Козоріз Тетяна Іванівна	✓			
11	Колодюк Оксана Степанівна				—
12	Костишин Андрій Ярославович				—
13	Марціновський Микола Михайлович	✓			
14	Медведюк Василь Дмитрович	✓			
15	Носович Віталій Вікторович				—
16	Тепчук Ігор Ігорович	✓			
17	Тепчук Михайло Петрович				—
18	Томашук Надія Володимирівна	✓			
19	Томенчук Олег Васильович	✓			
20	Тонюк Любомир Васильович				—
21	Червінський Мирослав Васильович	✓			
22	Чередарчук Наталія Богданівна				—
23	Гайдейчук Петро Петрович	✓			

Томенчук О.В.

Калун Л.М.

Козоріз Т.І.

П'ядицька сільська рада
Восьме демократичне скликання

V сесія

27 травня 2021 року

Результати відкритого поіменного голосування з питання

Затвердити проект землеустрою щодо зміни цільового призначення земельної ділянки із земель запасу(16:00) на для ведення городництва (01.07) площею **2 га**, що знаходиться за межами населеного пункту с.Ценява П'ядицької сільської ради, кадастровий номер **2623288200:02:005:0372**.

Передати **гр.Книшуку Василю Петровичу** в користування (оренду) земельну ділянку площею **2 га** з кадастровим номером **2623288200:02:005:0372**, що розташована на території П'ядицької сільської ради за межами населеного пункту с.Ценява терміном на **15 років**.

Встановити орендну плату за користування земельною ділянкою у розмірі **5%** від нормативно грошової оцінки земельної ділянки.

Затвердити проект землеустрою щодо зміни цільового призначення земельної ділянки із земель запасу(16:00) на для ведення городництва (01.07) площею **2 га**, що знаходиться за межами населеного пункту с.Ценява П'ядицької сільської ради, кадастровий номер **2623288200:02:005:0374**.

Передати **гр.Книшуку Василю Петровичу** в користування (оренду) земельну ділянку площею **2 га** з кадастровим номером **2623288200:02:005:0374**, що розташована на території П'ядицької сільської ради за межами населеного пункту с.Ценява терміном на **15 років**.

Встановити орендну плату за користування земельною ділянкою у розмірі **5%** від нормативно грошової оцінки земельної ділянки.

Всього обрано депутатів	22+1	Голосували «ЗА»	14
Зареєстровано до участі в сесії	18+1	Голосували «ПРОТИ»	—
Не брали участі в голосуванні	9	Голосували «УТРИМАВСЯ»	—

№ п/п	Прізвище, власне ім'я (усі власні імена), по батькові (за наявності) обраного депутата	Результати голосування			Примітка (відсутній, не голосував)
		«за»	«проти»	«утрим»	
1	Адамський Мирослав Йосипович				—
2	Андрішин Михайло Володимирович	✓			
3	Біланюк Володимир Петрович				—
4	Бойчук Ірина Михайлівна	✓			
5	Височанська Людмила Йосипівна				—
6	Вишиванюк Михайло Володимирович	✓			
7	Гнатишин Наталія Григорівна	✓			
8	Дадак Володимир Дмитрович	✓			
9	Калун Людмила Миколаївна	✓			
10	Козоріз Тетяна Іванівна	✓			
11	Колодюк Оксана Степанівна				—
12	Костишин Андрій Ярославович				—
13	Марціновський Микола Михайлович	✓			
14	Медведюк Василь Дмитрович	✓			
15	Носович Віталій Вікторович				—
16	Тепчук Ігор Ігорович	✓			
17	Тепчук Михайло Петрович				—
18	Томашук Надія Володимирівна	✓			
19	Томенчук Олег Васильович	✓			
20	Тонюк Любомир Васильович				—
21	Червінський Мирослав Васильович	✓			
22	Чередарчук Наталія Богданівна				—
23	Гайдейчук Петро Петрович	✓			

Гсменчук О.В.

Калун Л.М.

Козоріз Т.І.

П'ятицька сільська рада
Восьме демократичне скликання
V сесія

27 травня 2021 року

Результати відкритого поіменного голосування з питання

Затвердити **ПП «Степан Мельничук»** в особі гр. Червінського Мирослава Васильовича проект землеустрою щодо відведення земельної ділянки для розміщення, будівництва, експлуатації та обслуговування будівель і споруд об'єктів енергогенеруючих підприємств, установ і організацій (14:01) площею **5,6094 га**, кадастровий номер **2623287601:01:001:0285**, що розташована в с. Турка.

Передати в оренду ПП «Степан Мельничук» в особі гр. Червінського Мирослава Васильовича земельну ділянку для розміщення, будівництва, експлуатації та обслуговування будівель і споруд об'єктів енергогенеруючих підприємств, установ і організацій (14:01) площею **5,6094 га**, кадастровий номер **2623287601:01:001:0285**, що розташована в с. Турка, **терміном на (15) років.**

Встановити орендну плату в розмірі **5% (відсотків)** від нормативної грошової оцінки земельної ділянки.

Всього обрано депутатів		22+1	Голосували «ЗА»			13
Зареєстровано до участі в сесії		18+1	Голосували «ПРОТИ»			—
Не брали участі в голосуванні		10	Голосували «УТРИМАВСЯ»			—
№ п/п	Прізвище, власне ім'я (усі власні імена), по батькові (за наявності) обраного депутата	Результати голосування			Примітка (відсутній, не голосував)	
		«за»	«проти»	«утрим»		
1	Адамський Мирослав Йосипович				—	
2	Андрішин Михайло Володимирович	✓				
3	Біланюк Володимир Петрович				—	
4	Бойчук Ірина Михайлівна	✓				
5	Височанська Людмила Йосипівна				—	
6	Вишиванюк Михайло Володимирович	✓				
7	Гнатишин Наталія Григорівна	✓				
8	Дадак Володимир Дмитрович	✓				
9	Калун Людмила Миколаївна	✓				
10	Козоріз Тетяна Іванівна	✓				
11	Колодюк Оксана Степанівна				—	
12	Костишин Андрій Ярославович				—	
13	Марціновський Микола Михайлович	✓				
14	Медведюк Василь Дмитрович	✓				
15	Носович Віталій Вікторович				—	
16	Тепчук Ігор Ігорович	✓				
17	Тепчук Михайло Петрович				—	
18	Томашук Надія Володимирівна	✓				
19	Томенчук Олег Васильович	✓				
20	Тонюк Любомир Васильович				—	
21	Червінський Мирослав Васильович				—	
22	Чередарчук Наталія Богданівна				—	
23	Гайдейчук Петро Петрович	✓				

Томенчук О.В.

Калун Л.М.

Козоріз Т.І.

П'ятицька сільська рада
Восьме демократичне скликання
V сесія
27 травня 2021 року

Результати відкритого поіменного голосування з питання

Затвердити **гр. Ковалю Володимиру Михайловичу** проект землеустрою щодо відведення земельної ділянки для ведення особистого селянського господарства площею **0,1274 га**, що знаходиться в с. Велика Кам'янка вул.Пологи, в межах населеного пункту, кадастровий номер **2623280201:01:003:0054**.

Затвердити **гр. Стефанчук Оксані Титівні** технічну документацію із землеустрою щодо встановлення (відновлення) меж земельної ділянки в натурі (на місцевості) для ведення товарного сільськогосподарського виробництва:

- площею **0,8913 га**, кадастровий номер **2623280200:02:002:0746**;
- площею **0,3155 га**, кадастровий номер **2623280200:02:003:0662**;
- площею **0,0937 га**, кадастровий номер **2623280200:02:001:1051**,
що знаходиться на території П'ятицької сільської ради за межами населеного пункту.

Затвердити **гр. Чопик Ганні Степанівні** технічну документацію із землеустрою щодо встановлення (відновлення) меж земельної ділянки в натурі (на місцевості) для ведення товарного сільськогосподарського виробництва:

- площею **0,6734 га**, кадастровий номер **2623280200:02:002:0750**;
- площею **0,2093 га**, кадастровий номер **2623280200:02:004:0083**;
- площею **0,1571 га**, кадастровий номер **2623280200:02:002:0764**,
що знаходиться на території П'ятицької сільської ради за межами населеного пункту.

Затвердити **гр. Бойчук Марії Григорівні** технічну документацію із землеустрою щодо встановлення (відновлення) меж земельної ділянки в натурі (на місцевості) для ведення товарного сільськогосподарського виробництва:

- площею **1,8868 га**, кадастровий номер **2623280200:02:007:0002**;
- площею **0,2169 га**, кадастровий номер **2623280200:02:009:0024**,
що знаходиться на території П'ятицької сільської ради за межами населеного пункту.

Всього обрано депутатів		22+1	Голосували «ЗА»			13
Зареєстровано до участі в сесії		18+1	Голосували «ПРОТИ»			—
Не брали участі в голосуванні		10	Голосували «УТРИМАВСЯ»			—
№ п/п	Прізвище, власне ім'я (усі власні імена), по батькові (за наявності) обраного депутата	Результати голосування			Примітка (відсутній, не голосував)	
		«за»	«проти»	«утрим»		
1	Адамський Мирослав Йосипович				—	
2	Андрішин Михайло Володимирович	✓				
3	Біланюк Володимир Петрович				—	
4	Бойчук Ірина Михайлівна	✓				
5	Височанська Людмила Йосипівна				—	
6	Вишиванюк Михайло Володимирович	✓				
7	Гнатишин Наталія Григорівна	✓				
8	Дадак Володимир Дмитрович	✓				
9	Калун Людмила Миколаївна	✓				
10	Козоріз Тетяна Іванівна	✓				
11	Колодюк Оксана Степанівна				—	
12	Костишин Андрій Ярославович				—	
13	Марціновський Микола Михайлович	✓				
14	Медведюк Василь Дмитрович	✓				
15	Носович Віталій Вікторович				—	
16	Тепчук Ігор Ігорович	✓				
17	Тепчук Михайло Петрович				—	
18	Томашук Надія Володимирівна	✓				
19	Томенчук Олег Васильович	✓				
20	Тонюк Любомир Васильович				—	
21	Червінський Мирослав Васильович				—	
22	Чередарчук Наталія Богданівна				—	
23	Гайдейчук Петро Петрович	✓				

Томенчук О.В.

Калун Л.М.

Козоріз Т.І.

П'ятицька сільська рада
Восьме демократичне скликання
V сесія
27 травня 2021 року

Результати відкритого поіменного голосування з питання

Дати дозвіл **гр.Скригунець Галини Василівни** на виготовлення проекту землеустрою щодо відведення земельної ділянки для ведення особистого селянського господарства орієнтовною площею 0,45 га, що знаходиться в с.Велика Кам'янка по вул. Чорновола, в межах населеного пункту, для передачі у власність.

Всього обрано депутатів		22+1	Голосували «ЗА»			14
Зареєстровано до участі в сесії		18+1	Голосували «ПРОТИ»			—
Не брали участі в голосуванні		9	Голосували «УТРИМАВСЯ»			—
№ п/п	Прізвище, власне ім'я (усі власні імена), по батькові (за наявності) обраного депутата	Результати голосування			Примітка (відсутній, не голосував)	
		«за»	«проти »	«утри м»		
1	Адамський Мирослав Йосипович				—	
2	Андріішин Михайло Володимирович	✓				
3	Біланюк Володимир Петрович				—	
4	Бойчук Ірина Михайлівна	✓				
5	Височанська Людмила Йосипівна				—	
6	Вишиванюк Михайло Володимирович	✓				
7	Гнатишин Наталія Григорівна	✓				
8	Дадак Володимир Дмитрович	✓				
9	Калун Людмила Миколаївна	✓				
10	Козоріз Тетяна Іванівна	✓				
11	Колодюк Оксана Степанівна				—	
12	Костишин Андрій Ярославович				—	
13	Марціновський Микола Михайлович	✓				
14	Медведюк Василь Дмитрович	✓				
15	Носович Віталій Вікторович				—	
16	Тепчук Ігор Ігорович	✓				
17	Тепчук Михайло Петрович				—	
18	Томашук Надія Володимирівна	✓				
19	Томенчук Олег Васильович	✓				
20	Тонюк Любомир Васильович				—	
21	Червінський Мирослав Васильович	✓				
22	Чередарчук Наталія Богданівна				—	
23	Гайдейчук Петро Петрович	✓	—	—		

Томенчук О.В.
Калун Л.М.
Козоріз Т.І.

П'ятицька сільська рада
Восьме демократичне скликання
V сесія
27 травня 2021 року

Результати відкритого поіменного голосування з питання

Припинити **гр..Левицькій Любові Іванівні** право користування земельної ділянки для будівництва та обслуговування житлового будинку, господарських будівель та споруд орієнтовною площею 0,03 га, що знаходиться в с.Велика Кам'янка по вул..Яблунева, в межах населеного пункту в зв'язку із поданою заявою.

Припинити **гр..Левицькій Любові Іванівні** право користування земельної ділянки для ведення особистого селянського господарства орієнтовною площею 0,18 га, що знаходиться в с.Велика Кам'янка по вул..Яблунева, в межах населеного пункту в зв'язку із поданою заявою.

Всього обрано депутатів		22+1	Голосували «ЗА»			14
Зареєстровано до участі в сесії		18+1	Голосували «ПРОТИ»			—
Не брали участі в голосуванні		9	Голосували «УТРИМАВСЯ»			—
№ п/п	Прізвище, власне ім'я (усі власні імена), по батькові (за наявності) обраного депутата	Результати голосування			Примітка (відсутній, не голосував)	
		«за»	«проти »	«утри м»		
1	Адамський Мирослав Йосипович				—	
2	Андрішин Михайло Володимирович	✓				
3	Біланюк Володимир Петрович				—	
4	Бойчук Ірина Михайлівна	✓				
5	Височанська Людмила Йосипівна				—	
6	Вишиванюк Михайло Володимирович	✓				
7	Гнатишин Наталія Григорівна	✓				
8	Дадак Володимир Дмитрович	✓				
9	Калун Людмила Миколаївна	✓				
10	Козоріз Тетяна Іванівна	✓				
11	Колодюк Оксана Степанівна				—	
12	Костишин Андрій Ярославович				—	
13	Марціновський Микола Михайлович	✓				
14	Медведюк Василь Дмитрович	✓				
15	Носович Віталій Вікторович				—	
16	Тепчук Ігор Ігорович	✓				
17	Тепчук Михайло Петрович				—	
18	Томашук Надія Володимирівна	✓				
19	Томенчук Олег Васильович	✓				
20	Тонюк Любомир Васильович				—	
21	Червінський Мирослав Васильович	✓				
22	Чередарчук Наталія Богданівна				—	
23	Гайдейчук Петро Петрович	✓				

Томенчук О.В.

Калун Л.М.

Козоріз Т.І.

П'ятицька сільська рада
Восьме демократичне скликання
V сесія
27 травня 2021 року

Результати відкритого поіменного голосування з питання

Дати дозвіл на виготовлення детального плану території в с.Велика Кам'янка вул.Яблунева в межах населеного пункту в межах населеного пункту, земельної ділянки для будівництва та обслуговування житлового будинку за рахунок земельної ділянки гр. **Волощук Світлані Петрівні**.

Дати дозвіл **гр.Волощук Світлані Петрівні** на виготовлення проекту землеустрою щодо відведення земельної ділянки для будівництва та обслуговування житлового будинку, господарських будівель та споруд орієнтовною площею 0,03 га, що знаходиться в с.Велика Кам'янка по вул.Яблунева, в межах населеного пункту, для передачі у власність.

Дати дозвіл **гр.Волощук Світлані Петрівні** на виготовлення проекту землеустрою щодо відведення земельної ділянки для ведення особистого селянського господарства орієнтовною площею 0,18 га, що знаходиться в с.Велика Кам'янка по вул. Яблунева, в межах населеного пункту, для передачі у власність.

Всього обрано депутатів		22 + 1	Голосували «ЗА»			14
Зареєстровано до участі в сесії		18 + 1	Голосували «ПРОТИ»			—
Не брали участі в голосуванні		9	Голосували «УТРИМАВСЯ»			—
№ п/п	Прізвище, власне ім'я (усі власні імена), по батькові (за наявності) обраного депутата	Результати голосування			Примітка (відсутній, не голосував)	
		«за»	«проти »	«утрим »		
1	Адамський Мирослав Йосипович				—	
2	Андрішин Михайло Володимирович	✓				
3	Біланюк Володимир Петрович				—	
4	Бойчук Ірина Михайлівна	✓				
5	Височанська Людмила Йосипівна				—	
6	Вишиванюк Михайло Володимирович	✓				
7	Гнатишин Наталія Григорівна	✓				
8	Дадак Володимир Дмитрович	✓				
9	Калун Людмила Миколаївна	✓				
10	Козоріз Тетяна Іванівна	✓				
11	Колодюк Оксана Степанівна				—	
12	Костишин Андрій Ярославович				—	
13	Марціновський Микола Михайлович	✓				
14	Медведюк Василь Дмитрович	✓				
15	Носович Віталій Вікторович				—	
16	Тепчук Ігор Ігорович	✓				
17	Тепчук Михайло Петрович				—	
18	Томашук Надія Володимирівна	✓				
19	Томенчук Олег Васильович	✓				
20	Тонюк Любомир Васильович				—	
21	Червінський Мирослав Васильович	✓				
22	Чередарчук Наталія Богданівна				—	
23	Гайдейчук Петро Петрович	✓				

Томенчук О.В.

Калун Л.М.

Козоріз Т.І.

П'ятицька сільська рада
Восьме демократичне скликання
V сесія
27 травня 2021 року

Результати відкритого поіменного голосування з питання

Внести зміни в рішення 26 сесії 7 демократичного скликання № 971-XXVI/2019 від 18.12.2019 року «Про надання дозволу на виготовлення проекту землеустрою щодо відведення земельної ділянки для ведення особистого селянського господарства гр. Пульковській О.М.» :

а) пункт 1 викласти в такій редакції:

- дати дозвіл гр. **Пульковській Олександрі Михайлівні** на виготовлення проекту землеустрою щодо відведення земельної ділянки для ведення особистого селянського господарства орієнтовною площею 0,5776 га, що знаходиться в с. Велика Кам'янка урочище «Стара Тракторна бригада» в межах населеного пункту, для передачі у власність.

б) пункт 2, 3 залишити без змін.

Всього обрано депутатів		22+1	Голосували «ЗА»			14
Зареєстровано до участі в сесії		18+1	Голосували «ПРОТИ»			—
Не брали участі в голосуванні		9	Голосували «УТРИМАВСЯ»			—
№ п/п	Прізвище, власне ім'я (усі власні імена), по батькові (за наявності) обраного депутата	Результати голосування			Примітка (відсутній, не голосував)	
		«за»	«проти »	«утрим »		
1	Адамський Мирослав Йосипович				—	
2	Андріїшин Михайло Володимирович	✓				
3	Біланюк Володимир Петрович				—	
4	Бойчук Ірина Михайлівна	✓				
5	Височанська Людмила Йосипівна				—	
6	Вишиванюк Михайло Володимирович	✓				
7	Гнатишин Наталія Григорівна	✓				
8	Дадак Володимир Дмитрович	✓				
9	Калун Людмила Миколаївна	✓				
10	Козоріз Тетяна Іванівна	✓				
11	Колодюк Оксана Степанівна				—	
12	Костишин Андрій Ярославович				—	
13	Марціновський Микола Михайлович	✓				
14	Медведюк Василь Дмитрович	✓				
15	Носович Віталій Вікторович				—	
16	Тепчук Ігор Ігорович	✓				
17	Тепчук Михайло Петрович				—	
18	Томашук Надія Володимирівна	✓				
19	Томенчук Олег Васильович	✓				
20	Тонюк Любомир Васильович				—	
21	Червінський Мирослав Васильович	✓				
22	Чередарчук Наталія Богданівна				—	
23	Гайдейчук Петро Петрович	✓				

Томенчук О.В.

Калун Л.М.

Козоріз Т.І.

П'ятицька сільська рада
Восьме демократичне скликання
V сесія
27 травня 2021 року

Результати відкритого поіменного голосування з питання

Дати дозвіл на виготовлення детального плану території в с.Велика Кам'янка вул..Г.Сковороди в межах населеного пункту в межах населеного пункту, земельної ділянки для будівництва та обслуговування житлового будинку **гр. Войтович Марії Богданівні**.

Виготовити детальний план території в с.Велика Кам'янка, в межах населеного пункту, земельної ділянки для будівництва та обслуговування будівель громадських та релігійних організацій.

Всього обрано депутатів		22+1	Голосували «ЗА»			14
Зареєстровано до участі в сесії		18+1	Голосували «ПРОТИ»			—
Не брали участі в голосуванні		9	Голосували «УТРИМАВСЯ»			—
№ п/п	Прізвище, власне ім'я (усі власні імена), по батькові (за наявності) обраного депутата	Результати голосування			Примітка (відсутній, не голосував)	
		«за»	«проти »	«утрим »		
1	Адамський Мирослав Йосипович				—	
2	Андріїшин Михайло Володимирович	✓				
3	Біланюк Володимир Петрович				—	
4	Бойчук Ірина Михайлівна	✓				
5	Височанська Людмила Йосипівна				—	
6	Вишиванюк Михайло Володимирович	✓				
7	Гнатишин Наталія Григорівна	✓				
8	Дадак Володимир Дмитрович	✓				
9	Калун Людмила Миколаївна	✓				
10	Козоріз Тетяна Іванівна	✓				
11	Колодюк Оксана Степанівна				—	
12	Костишин Андрій Ярославович				—	
13	Марціновський Микола Михайлович	✓				
14	Медведюк Василь Дмитрович	✓				
15	Носович Віталій Вікторович				—	
16	Тепчук Ігор Ігорович	✓				
17	Тепчук Михайло Петрович				—	
18	Томашук Надія Володимирівна	✓				
19	Томенчук Олег Васильович	✓				
20	Тонюк Любомир Васильович				—	
21	Червінський Мирослав Васильович	✓				
22	Чередарчук Наталія Богданівна				—	
23	Гайдейчук Петро Петрович	✓				

Томенчук О.В.

Калун Л.М.

Козоріз Т.І.

П'ятицька сільська рада
Восьме демократичне скликання
V сесія
27 травня 2021 року

Результати відкритого поіменного голосування з питання

Затвердити **гр. Курило Богдані Богданівні** технічну документацію із землеустрою щодо встановлення (відновлення) меж земельної ділянки в натурі (на місцевості) для будівництва і обслуговування житлового будинку, господарських будівель і споруд площею **0,2500 га**, що знаходиться в с. Мала Кам'янка по вул. Тараса Шевченка, 11, кадастровий номер **2623283701:01:001:0244** в межах населеного пункту.

Затвердити **гр. Курило Богдані Богданівні** технічну документацію із землеустрою щодо встановлення (відновлення) меж земельної ділянки в натурі (на місцевості) для ведення особистого селянського господарства площею **0,2407 га**, кадастровий номер **2623283701:01:001:0243** що знаходиться по вул. в с. М. Кам'янка, в межах населеного пункту.

Затвердити **гр. Мотиль Марії Василівні** технічну документацію із землеустрою щодо встановлення (відновлення) меж земельної ділянки в натурі (на місцевості) для будівництва і обслуговування житлового будинку, господарських будівель і споруд площею **0,2500 га**, що знаходиться в с. Мала Кам'янка по вул. Терешкової, 9, кадастровий номер **2623283701:01:001:0241** в межах населеного пункту на дану земельну ділянку у відповідних органах відповідно до чинного законодавства.

Затвердити **гр. Мотиль Марії Василівні** проект землеустрою щодо відведення земельної ділянки земельної ділянки для ведення особистого селянського господарства площею 0,3346 га, що знаходиться в с. Мала Кам'янка по вул. Терешкової, кадастровий номер **2623283701:01:001:0233** в межах населеного пункту.

Затвердити **гр. Люхничу Ігорю Михайловичу** проект землеустрою щодо відведення земельної ділянки земельної ділянки для будівництва і обслуговування житлового будинку, господарських будівель і споруд площею 0,2500 га, що знаходиться в с. Мала Кам'янка по вул. Івана Франка, кадастровий номер **2623283701:01:001:0240** в межах населеного пункту.

Всього обрано депутатів	22+1	Голосували «ЗА»	14
Зареєстровано до участі в сесії	18+1	Голосували «ПРОТИ»	—
Не брали участі в голосуванні	9	Голосували «УТРИМАВСЯ»	—

№ п/п	Прізвище, власне ім'я (усі власні імена), по батькові (за наявності) обраного депутата	Результати голосування			Примітка (відсутній, не голосував)
		«за»	«проти»	«утрим»	
1	Адамський Мирослав Йосипович				—
2	Андрішин Михайло Володимирович	✓			
3	Біланюк Володимир Петрович				—
4	Бойчук Ірина Михайлівна	✓			
5	Височанська Людмила Йосипівна				—
6	Вишиванюк Михайло Володимирович	✓			
7	Гнатишин Наталія Григорівна	✓			
8	Дадак Володимир Дмитрович	✓			
9	Калун Людмила Миколаївна	✓			
10	Козоріз Тетяна Іванівна	✓			
11	Колодюк Оксана Степанівна				—
12	Костишин Андрій Ярославович				—
13	Марціповський Микола Михайлович	✓			
14	Медведюк Василь Дмитрович	✓			
15	Носович Віталій Вікторович				—
16	Тепчук Ігор Ігорович	✓			
17	Тепчук Михайло Петрович				—
18	Томашук Надія Володимирівна	✓			
19	Томенчук Олег Васильович	✓			
20	Тонюк Любомир Васильович				—
21	Червінський Мирослав Васильович	✓			
22	Чередарчук Наталія Богданівна				—
23	Гайдейчук Петро Петрович	✓			

Томенчук О.В.

Калун Л.М.

Козоріз Т.І.

П'ятицька сільська рада
Восьме демократичне скликання
V сесія
27 травня 2021 року

Результати відкритого поіменного голосування з питання

Затвердити **гр. Ріжняку Ярославу Павловичу** технічну документацію із землеустрою щодо встановлення (відновлення) меж земельної ділянки в натурі (на місцевості) для будівництва і обслуговування житлового будинку, господарських будівель і споруд площею **0,2500 га**, що знаходиться в с. Годи-Добровідка по вул. Івана Франка ,45, кадастровий номер **2623281201:01:002:0129** в межах населеного пункту.

Затвердити **гр. Мельничук Оксані Федорівні** технічної документації із землеустрою щодо встановлення (відновлення) меж земельної ділянки для будівництва і обслуговування житлового будинку, господарських будівель і споруд площею **0,2500 га**, що знаходиться в с. Годи-Добровідка по вул. О. Кобилянської кадастровий номер **2623281201:01:003:0186** в межах населеного пункту.

Всього обрано депутатів		22+1	Голосували «ЗА»			14
Зареєстровано до участі в сесії		18+1	Голосували «ПРОТИ»			—
Не брали участі в голосуванні		9	Голосували «УТРИМАВСЯ»			—
№ п/п	Прізвище, власне ім'я (усі власні імена), по батькові (за наявності) обраного депутата	Результати голосування			Примітка (відсутній, не голосував)	
		«за»	«проти»	«утрим»		
1	Адамський Мирослав Йосипович				—	
2	Андрішин Михайло Володимирович	✓				
3	Біланюк Володимир Петрович				—	
4	Бойчук Ірина Михайлівна	✓				
5	Височанська Людмила Йосипівна				—	
6	Вишиванюк Михайло Володимирович	✓				
7	Гнатишин Наталія Григорівна	✓				
8	Дадак Володимир Дмитрович	✓				
9	Калун Людмила Миколаївна	✓				
10	Козоріз Тетяна Іванівна	✓				
11	Колодюк Оксана Степанівна				—	
12	Костишин Андрій Ярославович				—	
13	Марціновський Микола Михайлович	✓				
14	Медведюк Василь Дмитрович	✓				
15	Носович Віталій Вікторович				—	
16	Тепчук Ігор Ігорович	✓				
17	Тепчук Михайло Петрович				—	
18	Томашук Надія Володимирівна	✓				
19	Томенчук Олег Васильович	✓				
20	Тонюк Любомир Васильович				—	
21	Червінський Мирослав Васильович	✓				
22	Чередарчук Наталія Богданівна				—	
23	Гайдейчук Петро Петрович	✓				

Томенчук О.В.
Калун Л.М.
Козоріз Т.І.

П'ятицька сільська рада
Восьме демократичне скликання
V сесія

27 травня 2021 року

Результати відкритого поіменного голосування з питання

Про відмову **гр. Слободяну Андрію Петровичу** в наданні дозволу на виготовлення проекту землеустрою щодо відведення земельної ділянки для ведення особистого селянського господарства площею 0,7500 га, що розташована в с. Турка .

Про відмову **гр. Слободяну Андрію Петровичу** у наданні дозволу на виготовлення проекту землеустрою для будівництва та обслуговування житлового будинку, господарських будівель та споруд .

Всього обрано депутатів		22+1	Голосували «ЗА»		14
Зареєстровано до участі в сесії		18+1	Голосували «ПРОТИ»		—
Не брали участі в голосуванні		9	Голосували «УТРИМАВСЯ»		—
№ п/п	Прізвище, власне ім'я (усі власні імена), по батькові (за наявності) обраного депутата	Результати голосування			Примітка (відсутній, не голосував)
		«за»	«проти»	«утрим»	
1	Адамський Мирослав Йосипович				—
2	Андрішин Михайло Володимирович	✓			
3	Біланюк Володимир Петрович				—
4	Бойчук Ірина Михайлівна	✓			
5	Височанська Людмила Йосипівна				—
6	Вишиванюк Михайло Володимирович	✓			
7	Гнатишин Наталія Григорівна	✓			
8	Дадак Володимир Дмитрович	✓			
9	Калун Людмила Миколаївна	✓			
10	Козоріз Тетяна Іванівна	✓			
11	Колодюк Оксана Степанівна				—
12	Костишин Андрій Ярославович				—
13	Марціновський Микола Михайлович	✓			
14	Медведюк Василь Дмитрович	✓			
15	Носович Віталій Вікторович				—
16	Тепчук Ігор Ігорович	✓			
17	Тепчук Михайло Петрович				—
18	Томашук Надія Володимирівна	✓			
19	Томенчук Олег Васильович	✓			
20	Тонюк Любомир Васильович				—
21	Червінський Мирослав Васильович	✓			
22	Чередарчук Наталія Богданівна				—
23	Гайдейчук Петро Петрович	✓			

Томенчук О.В.

Калун Л.М.

Козоріз Т.І.




П'ядицька сільська рада
Восьме демократичне скликання
V сесія

27 травня 2021 року

Результати відкритого поіменного голосування з питання

Про затвердження детального плану території в с.П'ядики по вул. Ропша, в межах населеного пункту, для будівництва та обслуговування житлового будинку, в межах земельної ділянки **гр. Кульбуц Людмилі Василівні**.

Всього обрано депутатів		22+1	Голосували «ЗА»			15
Зареєстровано до участі в сесії		18+1	Голосували «ПРОТИ»			—
Не брали участі в голосуванні		8	Голосували «УТРИМАВСЯ»			—
№ п/п	Прізвище, власне ім'я (усі власні імена), по батькові (за наявності) обраного депутата	Результати голосування			Примітка (відсутній, не голосував)	
		«за»	«проти»	«утрим»		
1	Адамський Мирослав Йосипович	✓				
2	Андріїшин Михайло Володимирович	✓				
3	Біланюк Володимир Петрович	✓				
4	Бойчук Ірина Михайлівна	✓				
5	Височанська Людмила Йосипівна				—	
6	Вишиванюк Михайло Володимирович	✓				
7	Гнатишин Наталія Григорівна	✓				
8	Дадак Володимир Дмитрович	✓				
9	Калун Людмила Миколаївна	✓				
10	Козоріз Тетяна Іванівна	✓				
11	Колодюк Оксана Степанівна				—	
12	Костишин Андрій Ярославович				—	
13	Марціновський Микола Михайлович	✓				
14	Медведюк Василь Дмитрович	✓				
15	Носович Віталій Вікторович	✓				
16	Тепчук Ігор Ігорович				—	
17	Тепчук Михайло Петрович				—	
18	Томашук Надія Володимирівна	✓				
19	Томенчук Олег Васильович	✓				
20	Тонюк Любомир Васильович				—	
21	Червінський Мирослав Васильович				—	
22	Чередарчук Наталія Богданівна				—	
23	Гайдейчук Петро Петрович	✓				

 Тсменчук О.В.
 Калун Л.М.
 Козоріз Т.І.

П'ятицька сільська рада
Восьме демократичне скликання
V сесія

27 травня 2021 року

Результати відкритого поіменного голосування з питання

Про припинення права користування земельною ділянкою **гр.Усманову Володимиру Миколайовичу** для ведення особистого селянського господарства орієнтовною площею 0,14 га, що знаходиться по вул.Відродження в с.П'ядики, в межах населеного пункту.

Про припинення права користування земельною ділянкою **гр.Кацабі Любові Петрівні** для ведення особистого селянського господарства орієнтовною площею 0,10 га, що знаходиться в урочищі "Старий сад" в с.П'ядики, в межах населеного пункту.

Всього обрано депутатів		22+1	Голосували «ЗА»			15
Зареєстровано до участі в сесії		18+1	Голосували «ПРОТИ»			—
Не брали участі в голосуванні		8	Голосували «УТРИМАВСЯ»			—
№ п/п	Прізвище, власне ім'я (усі власні імена), по батькові (за наявності) обраного депутата	Результати голосування			Примітка	
		«за»	«проти»	«утрим»	(відсутній, не голосував)	
1	Адамський Мирослав Йосипович	✓				
2	Андрішин Михайло Володимирович	✓				
3	Біланюк Володимир Петрович	✓				
4	Бойчук Ірина Михайлівна	✓				
5	Височанська Людмила Йосипівна				—	
6	Вишиванюк Михайло Володимирович	✓				
7	Гнатишин Наталія Григорівна	✓				
8	Дадак Володимир Дмитрович	✓				
9	Калун Людмила Миколаївна	✓				
10	Козоріз Тетяна Іванівна	✓				
11	Колодюк Оксана Степанівна				—	
12	Костишин Андрій Ярославович				—	
13	Марціновський Микола Михайлович	✓				
14	Медведюк Василь Дмитрович	✓				
15	Носович Віталій Вікторович	.			—	
16	Тепчук Ігор Ігорович	✓				
17	Тепчук Михайло Петрович				—	
18	Томашук Надія Володимирівна	✓				
19	Томенчук Олег Васильович	✓				
20	Тонюк Любомир Васильович				—	
21	Червінський Мирослав Васильович				—	
22	Чередарчук Наталія Богданівна				—	
23	Гайдейчук Петро Петрович	✓				

Троменчук О.В.
Калун Л.М.
Козоріз Т.І.

П'ядицька сільська рада
Восьме демократичне скликання
V сесія

27 травня 2021 року

Результати відкритого поіменного голосування з питання

Про затвердження територіальній громаді села П'ядики в особі П'ядицької сільської ради проект землеустрою щодо відведення земельної ділянки для розміщення, будівництва, експлуатації та обслуговування будівель і споруд об'єктів енергогенеруючих підприємств, установ і організацій площею **1,2176 га**, кадастровий номер **2623285801:01:002:0414**, що розташована в с. П'ядики, вулиця І.Ткачука.

Про передачу в оренду **ПП "Степан Мельничук"** земельну ділянку для розміщення, будівництва, експлуатації та обслуговування будівель і споруд об'єктів енергогенеруючих підприємств, установ і організацій площею **1,2176 га**, кадастровий номер **2623285801:01:002:0414**, що розташована в с. П'ядики, вулиця І.Ткачука, **терміном на 49 (сорок дев'ять) років**.

Встановити орендну плату в розмірі **5% (п'ять відсотків)** від нормативної грошової оцінки земельної ділянки.

Всього обрано депутатів		22+1	Голосували «ЗА»			13
Зареєстровано до участі в сесії		18+1	Голосували «ПРОТИ»			—
Не брали участі в голосуванні		9	Голосували «УТРИМАВСЯ»			1
№ п/п	Прізвище, власне ім'я (усі власні імена), по батькові (за наявності) обраного депутата	Результати голосування			Примітка (відсутній, не голосував)	
		«за»	«проти»	«утрим»		
1	Адамський Мирослав Йосипович				✓	
2	Андріїшин Михайло Володимирович	✓				
3	Біланюк Володимир Петрович				✓	
4	Бойчук Ірина Михайлівна	✓				
5	Височанська Людмила Йосипівна				✓	
6	Вишиванюк Михайло Володимирович	✓				
7	Гнатишин Наталія Григорівна	✓				
8	Дадак Володимир Дмитрович	✓				
9	Калун Людмила Миколаївна	✓				
10	Козоріз Тетяна Іванівна	✓				
11	Колодюк Оксана Степанівна				✓	
12	Костишин Андрій Ярославович				✓	
13	Марціновський Микола Михайлович	✓				
14	Медведюк Василь Дмитрович	✓				
15	Носович Віталій Вікторович				✓	
16	Тепчук Ігор Ігорович	✓				
17	Тепчук Михайло Петрович				✓	
18	Томашук Надія Володимирівна	✓				
19	Томенчук Олег Васильович	✓				
20	Тонюк Любомир Васильович				✓	
21	Червінський Мирослав Васильович			✓		
22	Чередарчук Наталія Богданівна				✓	
23	Гайдейчук Петро Петрович	✓				

Томенчук О.В.
Калун Л.М.
Козоріз Т.І.

П'ятицька сільська рада
Восьме демократичне скликання
V сесія
27 травня 2021 року

Результати відкритого поіменного голосування з питання

Затвердити гр. Червінському Мирославу Васильовичу проект землеустрою щодо зміни цільового призначення земельної ділянки із земель запасу (16:00) на землі для сінокошіння та випасання худоби (01.08) площею 3,1115 га, кадастровий номер 2623287600:02:005:1026, що розташована в с. Турка.

Передати в оренду гр. Червінському Мирославу Васильовичу земельну ділянку для сінокошіння та випасання худоби (01.08) площею 3,1115 га, кадастровий номер 2623287600:02:005:1026, що розташована в с. Турка, **терміном на 15 (п'ятнадцять) років.**

Встановити орендну плату в розмірі 5% (п'ять відсотків) від нормативної грошової оцінки земельної ділянки.

Затвердити гр. Червінському Мирославу Васильовичу проект землеустрою щодо зміни цільового призначення земельної ділянки із земель запасу (16:00) на землі для сінокошіння та випасання худоби (01.08) площею 8,2501 га, кадастровий номер 2623287600:02:005:1031, що розташована в с. Турка.

Передати в оренду гр. Червінському Мирославу Васильовичу земельну ділянку для сінокошіння та випасання худоби (01.08) площею 8,2501 га, кадастровий номер 2623287600:02:005:1031, що розташована в с. Турка, **терміном на 15 (п'ятнадцять) років.**

Встановити орендну плату в розмірі 5% (п'ять відсотків) від нормативної грошової оцінки земельної ділянки.

Затвердити гр. Червінському Мирославу Васильовичу проект землеустрою щодо зміни цільового призначення земельної ділянки із земель запасу (16:00) на землі для сінокошіння та випасання худоби (01.08) площею 4,8369 га, кадастровий номер 2623287600:02:005:1000, що розташована в с. Турка.

Передати в оренду гр. Червінському Мирославу Васильовичу земельну ділянку для сінокошіння та випасання худоби (01.08) площею 4,8369 га, кадастровий номер 2623287600:02:005:1000, що розташована в с. Турка, **терміном на 15 (п'ятнадцять) років.**

Встановити орендну плату в розмірі 5% (п'ять відсотків) від нормативної грошової оцінки земельної ділянки.

Всього обрано депутатів		22+1	Голосували «ЗА»		13
Зареєстровано до участі в сесії		18+1	Голосували «ПРОТИ»		—
Не брали участі в голосуванні		9	Голосували «УТРИМАВСЯ»		1
№ п/п	Прізвище, власне ім'я (усі власні імена), по батькові (за наявності) обраного депутата	Результати голосування			Примітка (відсутній, не голосував)
		«за»	«проти»	«утрим»	
1	Адамський Мирослав Йосипович				✓
2	Андрішин Михайло Володимирович	✓			
3	Біланюк Володимир Петрович				✓
4	Бойчук Ірина Михайлівна	✓			
5	Височанська Людмила Йосипівна				✓
6	Вишиванюк Михайло Володимирович	✓			
7	Гнатишин Наталія Григорівна	✓			
8	Дадак Володимир Дмитрович	✓			
9	Калун Людмила Миколаївна	✓			
10	Козоріз Тетяна Іванівна	✓			
11	Колодюк Оксана Степанівна				✓
12	Костишин Андрій Ярославович				✓
13	Марціновський Микола Михайлович	✓			
14	Медведюк Василь Дмитрович	✓			
15	Носович Віталій Вікторович				✓
16	Тепчук Ігор Ігорович	✓			
17	Тепчук Михайло Петрович				✓
18	Томашук Надія Володимирівна	✓			
19	Томенчук Олег Васильович	✓			
20	Тонюк Любомир Васильович				✓
21	Червінський Мирослав Васильович			✓	
22	Чередарчук Наталія Богданівна				✓
23	Гайдейчук Петро Петрович	✓			

Томенчук О.В.

Калун Л.М.

Козоріз Т.І.

П'ятицька сільська рада
Восьме демократичне скликання
V сесія

27 травня 2021 року

Результати відкритого поіменного голосування з питання

Затвердити гр. Червінському Мирославу Васильовичу проект землеустрою щодо зміни цільового призначення земельної ділянки із земель запасу (16:00) на землі для сінокошіння та випасання худоби (01.08) площею **5,9883 га**, кадастровий номер **2623287600:02:003:1001**, що розташована в с. Турка.

Передати в оренду гр. Червінському Мирославу Васильовичу земельну ділянку для сінокошіння та випасання худоби (01.08) площею **5,9883 га**, кадастровий номер **2623287600:02:003:1001**, що розташована в с. Турка, **терміном на 15 (п'ятнадцять) років**.

Встановити орендну плату в розмірі **5% (п'ять відсотків)** від нормативної грошової оцінки земельної ділянки.

Затвердити гр. Червінському Мирославу Васильовичу проект землеустрою щодо зміни цільового призначення земельної ділянки із земель запасу (16:00) на землі для сінокошіння та випасання худоби (01.08) площею **2,1384 га**, кадастровий номер **2623287600:02:005:1025**, що розташована в с. Турка.

Передати в оренду гр. Червінському Мирославу Васильовичу земельну ділянку для сінокошіння та випасання худоби (01.08) площею **2,1384 га**, кадастровий номер **2623287600:02:005:1025**, що розташована в с. Турка, **терміном на 15 (п'ятнадцять) років**.

Встановити орендну плату в розмірі **5% (п'ять відсотків)** від нормативної грошової оцінки земельної ділянки.

Затвердити гр. Червінському Мирославу Васильовичу проект землеустрою щодо зміни цільового призначення земельної ділянки із земель запасу (16:00) на землі для сінокошіння та випасання худоби (01.08) площею **6,0988 га**, кадастровий номер **2623287600:02:005:1001**, що розташована в с. Турка.

Передати в оренду гр. Червінському Мирославу Васильовичу земельну ділянку для сінокошіння та випасання худоби (01.08) площею **6,0988 га**, кадастровий номер **2623287600:02:005:1001**, що розташована в с. Турка, **терміном на 15 (п'ятнадцять) років**.

Встановити орендну плату в розмірі **5% (п'ять відсотків)** від нормативної грошової оцінки земельної ділянки.

Всього обрано депутатів	22+1	Голосували «ЗА»	13
Зареєстровано до участі в сесії	18+1	Голосували «ПРОТИ»	-
Не брали участі в голосуванні	9	Голосували «УТРИМАВСЯ»	1

№ п/п	Прізвище, власне ім'я (усі власні імена), по батькові (за наявності) обраного депутата	Результати голосування			Примітка (відсутній, не голосував)
		«за»	«проти»	«утрим»	
1	Адамський Мирослав Іосипович				✓
2	Андрішин Михайло Володимирович	✓			
3	Біланюк Володимир Петрович				✓
4	Бойчук Ірина Михайлівна	✓			
5	Височанська Людмила Іосипівна				✓
6	Вишиванюк Михайло Володимирович	✓			
7	Гнатишин Наталія Григорівна	✓			
8	Дадак Володимир Дмитрович	✓			
9	Калун Людмила Миколаївна	✓			
10	Козоріз Тетяна Іванівна	✓			
11	Колодюк Оксана Степанівна				✓
12	Костишин Андрій Ярославович				✓
13	Марціновський Микола Михайлович	✓			
14	Медведюк Василь Дмитрович	✓			
15	Носович Віталій Вікторович				✓
16	Тепчук Ігор Ігорович	✓			
17	Тепчук Михайло Петрович				✓
18	Томашук Надія Володимирівна	✓			
19	Томенчук Олег Васильович	✓			
20	Топіюк Любомир Васильович				✓
21	Червінський Мирослав Васильович			✓	
22	Чередарчук Наталія Богданівна				✓
23	Гайдейчук Петро Петрович	✓			

Томенчук О.В.
Калун Л.М.
Козоріз Т.І.

П'ятицька сільська рада
Восьме демократичне скликання
V сесія

27 травня 2021 року

Результати відкритого поіменного голосування з питання

Затвердити гр. Червінському Мирославу Васильовичу проект землеустрою щодо зміни цільового призначення земельної ділянки із земель запасу (16:00) на землі для сінокошіння та випасання худоби (01.08) площею **3,2897 га**, кадастровий номер **2623287600:02:005:1010**, що розташована в с. Турка.

Передати в оренду гр. Червінському Мирославу Васильовичу земельну ділянку для сінокошіння та випасання худоби (01.08) площею **3,2897 га**, кадастровий номер **2623287600:02:005:1010**, що розташована в с. Турка, **терміном на 15 (п'ятнадцять) років**.

Встановити орендну плату в розмірі **5% (п'ять відсотків)** від нормативної грошової оцінки земельної ділянки.

Затвердити гр. Червінському Мирославу Васильовичу проект землеустрою щодо зміни цільового призначення земельної ділянки із земель запасу (16:00) на землі для сінокошіння та випасання худоби (01.08) площею **0,6266 га**, кадастровий номер **2623287600:02:005:1024**, що розташована в с. Турка.

Передати в оренду гр. Червінському Мирославу Васильовичу земельну ділянку для сінокошіння та випасання худоби (01.08) площею **0,6266 га**, кадастровий номер **2623287600:02:005:1024**, що розташована в с. Турка, **терміном на 15 (п'ятнадцять) років**.

Встановити орендну плату в розмірі **5% (п'ять відсотків)** від нормативної грошової оцінки земельної ділянки.

Затвердити гр. Червінському Мирославу Васильовичу проект землеустрою щодо зміни цільового призначення земельної ділянки із земель запасу (16:00) на землі для сінокошіння та випасання худоби (01.08) площею **1,8327 га**, кадастровий номер **2623287600:02:001:1005**, що розташована в с. Турка.

Передати в оренду гр. Червінському Мирославу Васильовичу земельну ділянку для сінокошіння та випасання худоби (01.08) площею **1,8327 га**, кадастровий номер **2623287600:02:001:1005**, що розташована в с. Турка, **терміном на 15 (п'ятнадцять) років**.

Встановити орендну плату в розмірі **5% (п'ять відсотків)** від нормативної грошової оцінки земельної ділянки.

Всього обрано депутатів	22+1	Голосували «ЗА»	13
Зареєстровано до участі в сесії	18+1	Голосували «ПРОТИ»	—
Не брали участі в голосуванні	9	Голосували «УТРИМАВСЯ»	1

№ п/п	Прізвище, власне ім'я (усі власні імена), по батькові (за наявності) обраного депутата	Результати голосування			Примітка (відсутній, не голосував)
		«за»	«проти»	«утрим»	
1	Адамський Мирослав Йосипович				✓
2	Андрішин Михайло Володимирович	✓			
3	Біланок Володимир Петрович				✓
4	Бойчук Ірина Михайлівна	✓			
5	Височанська Людмила Йосипівна				✓
6	Вишиванюк Михайло Володимирович	✓			
7	Гнатишин Наталія Григорівна	✓			
8	Далак Володимир Дмитрович	✓			
9	Калун Людмила Миколаївна	✓			
10	Козоріз Тетяна Іванівна	✓			
11	Колодюк Оксана Степанівна				✓
12	Костишин Андрій Ярославович				✓
13	Марціновський Микола Михайлович	✓			
14	Медведюк Василь Дмитрович	✓			
15	Носович Віталій Вікторович				✓
16	Тепчук Ігор Ігорович	✓			
17	Тепчук Михайло Петрович				✓
18	Томашук Надія Володимирівна	✓			
19	Томенчук Олег Васильович	✓			
20	Тонюк Любомир Васильович				✓
21	Червінський Мирослав Васильович			✓	
22	Чередарчук Наталія Богданівна				✓
23	Гайдейчук Петро Петрович	✓			

Томенчук О.В.

Калун Л.М.

Козоріз Т.І.

П'ятицька сільська рада
Восьме демократичне скликання
V сесія

27 травня 2021 року

Результати відкритого поіменного голосування з питання

Затвердити гр. Червінському Мирославу Васильовичу проект землеустрою щодо зміни цільового призначення земельної ділянки із земель запасу (16:00) на землі для сінокошіння та випасання худоби (01.08) площею **0,3550 га**, кадастровий номер **2623287600:02:005:1006**, що розташована в с. Турка.

Передати в оренду гр. Червінському Мирославу Васильовичу земельну ділянку для сінокошіння та випасання худоби (01.08) площею **0,3550 га**, кадастровий номер **2623287600:02:005:1006**, що розташована в с. Турка, **терміном на 15 (п'ятнадцять) років**.

Встановити орендну плату в розмірі **5% (п'ять відсотків)** від нормативної грошової оцінки земельної ділянки.

Затвердити гр. Червінському Мирославу Васильовичу проект землеустрою щодо зміни цільового призначення земельної ділянки із земель запасу (16:00) на землі для сінокошіння та випасання худоби (01.08) площею **4,0352 га**, кадастровий номер **2623287600:02:005:1009**, що розташована в с. Турка.

Передати в оренду гр. Червінському Мирославу Васильовичу земельну ділянку для сінокошіння та випасання худоби (01.08) площею **4,0352 га**, кадастровий номер **2623287600:02:005:1009**, що розташована в с. Турка, **терміном на 15 (п'ятнадцять) років**.

Встановити орендну плату в розмірі **5% (п'ять відсотків)** від нормативної грошової оцінки земельної ділянки.

Затвердити гр. Червінському Мирославу Васильовичу проект землеустрою щодо зміни цільового призначення земельної ділянки із земель запасу (16:00) на землі для сінокошіння та випасання худоби (01.08) площею **1,4830 га**, кадастровий номер **2623287600:02:005:1015**, що розташована в с. Турка.

Передати в оренду гр. Червінському Мирославу Васильовичу земельну ділянку для сінокошіння та випасання худоби (01.08) площею **1,4830 га**, кадастровий номер **2623287600:02:005:1015**, що розташована в с. Турка, **терміном на 15 (п'ятнадцять) років**.

Встановити орендну плату в розмірі **5% (п'ять відсотків)** від нормативної грошової оцінки земельної ділянки.

Всього обрано депутатів	22+1	Голосували «ЗА»	13
Зареєстровано до участі в сесії	18+1	Голосували «ПРОТИ»	-
Не брали участі в голосуванні	9	Голосували «УТРИМАВСЯ»	7

№ п/п	Прізвище, власне ім'я (усі власні імена), по батькові (за наявності) обраного депутата	Результати голосування			Примітка (відсутній, не голосував)
		«за»	«проти»	«утрим»	
1	Адамський Мирослав Йосипович				✓
2	Андрішин Михайло Володимирович	✓			
3	Біланюк Володимир Петрович				✓
4	Бойчук Ірина Михайлівна	✓			
5	Височанська Людмила Йосипівна				✓
6	Вишиванюк Михайло Володимирович	✓			
7	Гнатишин Наталія Григорівна	✓			
8	Дадак Володимир Дмитрович	✓			
9	Калун Людмила Миколаївна	✓			
10	Козоріз Тетяна Іванівна	✓			
11	Колодюк Оксана Степанівна				✓
12	Костишин Андрій Ярославович				✓
13	Марціновський Микола Михайлович	✓			
14	Медведюк Василь Дмитрович	✓			
15	Носович Віталій Вікторович				✓
16	Тепчук Ігор Ігорович	✓			
17	Тепчук Михайло Петрович				✓
18	Томашук Надія Володимирівна	✓			
19	Томенчук Олег Васильович	✓			
20	Тонюк Любомир Васильович				✓
21	Червінський Мирослав Васильович			✓	
22	Чередарчук Наталія Богданівна				✓
23	Гайдейчук Петро Петрович	✓			

Гемчук О.В.

Калун Л.М.

Козоріз Т.І.

П'ятицька сільська рада
Восьме демократичне скликання
V сесія
27 травня 2021 року

Результати відкритого поіменного голосування з питання

Затвердити гр. Червінському Мирославу Васильовичу проект землеустрою щодо зміни цільового призначення земельної ділянки із земель запасу (16:00) на землі для сінокошіння та випасання худоби (01.08) площею **2,4488 га**, кадастровий номер **2623287600:02:005:1011**, що розташована в с. Турка.

Передати в оренду гр. Червінському Мирославу Васильовичу земельну ділянку для сінокошіння та випасання худоби (01.08) площею **2,4488 га**, кадастровий номер **2623287600:02:005:1011**, що розташована в с. Турка, **терміном на 15 (п'ятнадцять) років**.

Встановити орендну плату в розмірі **5% (п'ять відсотків)** від нормативної грошової оцінки земельної ділянки.

Затвердити гр. Червінському Мирославу Васильовичу проект землеустрою щодо зміни цільового призначення земельної ділянки із земель запасу (16:00) на землі для сінокошіння та випасання худоби (01.08) площею **0,6157 га**, кадастровий номер **2623287600:02:005:1008**, що розташована в с. Турка.

Передати в оренду гр. Червінському Мирославу Васильовичу земельну ділянку для сінокошіння та випасання худоби (01.08) площею **0,6157 га**, кадастровий номер **2623287600:02:005:1008**, що розташована в с. Турка, **терміном на 15 (п'ятнадцять) років**.

Встановити орендну плату в розмірі **5% (п'ять відсотків)** від нормативної грошової оцінки земельної ділянки.

Затвердити гр. Червінському Мирославу Васильовичу проект землеустрою щодо зміни цільового призначення земельної ділянки із земель запасу (16:00) на землі для сінокошіння та випасання худоби (01.08) площею **2,9767 га**, кадастровий номер **2623287600:02:005:1017**, що розташована в с. Турка.

Передати в оренду гр. Червінському Мирославу Васильовичу земельну ділянку для сінокошіння та випасання худоби (01.08) площею **2,9767 га**, кадастровий номер **2623287600:02:005:1017**, що розташована в с. Турка, **терміном на 15 (п'ятнадцять) років**.

Встановити орендну плату в розмірі **5% (п'ять відсотків)** від нормативної грошової оцінки земельної ділянки.

Всього обрано депутатів		22+1	Голосували «ЗА»		13
Зареєстровано до участі в сесії		18+1	Голосували «ПРОТИ»		—
Не брали участі в голосуванні		9	Голосували «УТРИМАВСЯ»		1
№ п/п	Прізвище, власне ім'я (усі власні імена), по батькові (за наявності) обраного депутата	Результати голосування			Примітка (відсутній, не голосував)
		«за»	«проти»	«утрим»	
1	Адамський Мирослав Йосипович				✓
2	Андрійшин Михайло Володимирович	✓			
3	Біланюк Володимир Петрович				✓
4	Бойчук Ірина Михайлівна	✓			
5	Височанська Людмила Йосипівна				✓
6	Вишиванюк Михайло Володимирович	✓			
7	Гнатишин Наталія Григорівна	✓			
8	Дадак Володимир Дмитрович	✓			
9	Калун Людмила Миколаївна	✓			
10	Козоріз Тетяна Іванівна	✓			
11	Колодюк Оксана Степанівна				✓
12	Костишин Андрій Ярославович				✓
13	Марціновський Микола Михайлович	✓			
14	Медведюк Василь Дмитрович	✓			
15	Носович Віталій Вікторович				✓
16	Тепчук Ігор Ігорович	✓			
17	Тепчук Михайло Петрович				✓
18	Томашук Надія Володимирівна	✓			
19	Томенчук Олег Васильович	✓			
20	Тонюк Любомир Васильович				✓
21	Червінський Мирослав Васильович			✓	
22	Чередарчук Наталія Богданівна				✓
23	Гайдейчук Петро Петрович	✓			

Томенчук О.В.
Калун Л.М.
Козоріз Т.І.

П'ятицька сільська рада
Восьме демократичне скликання
V сесія

27 травня 2021 року

Результати відкритого поіменного голосування з питання

Затвердити **гр. Червінському Мирославу Васильовичу** проект землеустрою щодо зміни цільового призначення земельної ділянки із земель запасу (16:00) на землі для сінокошіння та випасання худоби (01.08) площею **4,7406 га**, кадастровий номер **2623287600:02:005:1019**, що розташована в с. Турка.

Передати в оренду **гр. Червінському Мирославу Васильовичу** земельну ділянку для сінокошіння та випасання худоби (01.08) площею **4,7406 га**, кадастровий номер **2623287600:02:005:1019**, що розташована в с. Турка, **терміном на 15 (п'ятнадцять) років**.

Встановити орендну плату в розмірі **5% (п'ять відсотків)** від нормативної грошової оцінки земельної ділянки.

Затвердити **гр. Червінському Мирославу Васильовичу** проект землеустрою щодо зміни цільового призначення земельної ділянки із земель запасу (16:00) на землі для сінокошіння та випасання худоби (01.08) площею **2,3183 га**, кадастровий номер **2623287600:02:005:1016**, що розташована в с. Турка.

Передати в оренду **гр. Червінському Мирославу Васильовичу** земельну ділянку для сінокошіння та випасання худоби (01.08) площею **2,3183 га**, кадастровий номер **2623287600:02:005:1016**, що розташована в с. Турка, **терміном на 15 (п'ятнадцять) років**.

Встановити орендну плату в розмірі **5% (п'ять відсотків)** від нормативної грошової оцінки земельної ділянки.

Затвердити **гр. Червінському Мирославу Васильовичу** проект землеустрою щодо зміни цільового призначення земельної ділянки із земель запасу (16:00) на землі для сінокошіння та випасання худоби (01.08) площею **2,2583 га**, кадастровий номер **2623287600:02:005:1018**, що розташована в с. Турка.

Передати в оренду **гр. Червінському Мирославу Васильовичу** земельну ділянку для сінокошіння та випасання худоби (01.08) площею **2,2583 га**, кадастровий номер **2623287600:02:005:1018**, що розташована в с. Турка, **терміном на 15 (п'ятнадцять) років**.

Встановити орендну плату в розмірі **5% (п'ять відсотків)** від нормативної грошової оцінки земельної ділянки.

Всього обрано депутатів		22+1	Голосували «ЗА»			13
Зареєстровано до участі в сесії		18+1	Голосували «ПРОТИ»			—
Не брали участі в голосуванні		9	Голосували «УТРИМАВСЯ»			1
№ п/п	Прізвище, власне ім'я (усі власні імена), по батькові (за наявності) обраного депутата	Результати голосування			Примітка (відсутній, не голосував)	
		«за»	«проти»	«утрим»		
1	Адамський Мирослав Йосипович				✓	
2	Андрішин Михайло Володимирович	✓				
3	Біланюк Володимир Петрович				✓	
4	Бойчук Ірина Михайлівна	✓				
5	Височанська Людмила Йосипівна				✓	
6	Вишиванюк Михайло Володимирович	✓				
7	Гнатишин Наталія Григорівна	✓				
8	Дадак Володимир Дмитрович	✓				
9	Калун Людмила Миколаївна	✓				
10	Козоріз Тетяна Іванівна	✓				
11	Колодюк Оксана Степанівна				✓	
12	Костишин Андрій Ярославович				✓	
13	Марціновський Микола Михайлович	✓				
14	Медведюк Василь Дмитрович	✓				
15	Носович Віталій Вікторович				✓	
16	Тепчук Ігор Ігорович	✓				
17	Тепчук Михайло Петрович				✓	
18	Томашук Надія Володимирівна	✓				
19	Томенчук Олег Васильович	✓				
20	Тонюк Любомир Васильович				✓	
21	Червінський Мирослав Васильович			✓		
22	Чередарчук Наталія Богданівна				✓	
23	Гайдейчук Петро Петрович	✓				




Томенчук О.В.
Калун Л.М.
Козоріз Т.І.

П'ятицька сільська рада
Восьме демократичне скликання
V сесія

27 травня 2021 року

Результати відкритого поіменного голосування з питання

Затвердити гр. Червінському Мирославу Васильовичу проект землеустрою щодо зміни цільового призначення земельної ділянки із земель запасу (16:00) на землі для сінокошіння та випасання худоби (01.08) площею 7,1758 га , кадастровий номер 2623287600:02:005:1020 , що розташована в с. Турка.					
Передати в оренду гр. Червінському Мирославу Васильовичу земельну ділянку для сінокошіння та випасання худоби (01.08) площею 7,1758 га , кадастровий номер 2623287600:02:005:1020 , що розташована в с. Турка, терміном на 15 (п'ятнадцять) років .					
Встановити орендну плату в розмірі 5% (п'ять відсотків) від нормативної грошової оцінки земельної ділянки.					
Затвердити гр. Червінському Мирославу Васильовичу проект землеустрою щодо зміни цільового призначення земельної ділянки із земель запасу (16:00) на землі для сінокошіння та випасання худоби (01.08) площею 4,3792 га , кадастровий номер 2623287600:02:005:1029 , що розташована в с. Турка.					
Передати в оренду гр. Червінському Мирославу Васильовичу земельну ділянку для сінокошіння та випасання худоби (01.08) площею 4,3792 га , кадастровий номер 2623287600:02:005:1029 , що розташована в с. Турка, терміном на 15 (п'ятнадцять) років .					
Встановити орендну плату в розмірі 5% (п'ять відсотків) від нормативної грошової оцінки земельної ділянки.					
Затвердити гр. Червінському Мирославу Васильовичу проект землеустрою щодо зміни цільового призначення земельної ділянки із земель запасу (16:00) на землі для сінокошіння та випасання худоби (01.08) площею 0,7347 га , кадастровий номер 2623287600:02:005:1014 , що розташована в с. Турка.					
Передати в оренду гр. Червінському Мирославу Васильовичу земельну ділянку для сінокошіння та випасання худоби (01.08) площею 0,7347 га , кадастровий номер 2623287600:02:005:1014 , що розташована в с. Турка, терміном на 15 (п'ятнадцять) років .					
Встановити орендну плату в розмірі 5% (п'ять відсотків) від нормативної грошової оцінки земельної ділянки.					
Всього обрано депутатів		22+1	Голосували «ЗА»		13
Зареєстровано до участі в сесії		18+1	Голосували «ПРОТИ»		—
Не брали участі в голосуванні		9	Голосували «УТРИМАВСЯ»		7
№ п/п	Прізвище, власне ім'я (усі власні імена), по батькові (за наявності) обраного депутата	Результати голосування			Примітка (відсутній, не голосував)
		«за»	«проти»	«утрим»	
1	Адамський Мирослав Йосипович				✓
2	Андрішин Михайло Володимирович	✓			
3	Біланюк Володимир Петрович				✓
4	Бойчук Ірина Михайлівна	✓			
5	Височанська Людмила Йосипівна				✓
6	Вишиванюк Михайло Володимирович	✓			
7	Гпатишин Наталія Григорівна	✓			
8	Дадак Володимир Дмитрович	✓			
9	Калун Людмила Миколаївна	✓			
10	Козоріз Тетяна Іванівна	✓			
11	Колодюк Оксана Степанівна				✓
12	Костишин Андрій Ярославович				✓
13	Марціновський Микола Михайлович	✓			
14	Медведюк Василь Дмитрович	✓			
15	Носович Віталій Вікторович				✓
16	Тепчук Ігор Ігорович	✓			
17	Тепчук Михайло Петрович				✓
18	Томашук Надія Володимирівна	✓			
19	Томенчук Олег Васильович	✓			
20	Топюк Любомир Васильович				✓
21	Червінський Мирослав Васильович			✓	
22	Чередарчук Наталія Богданівна				✓
23	Гайдейчук Петро Петрович	✓			

 Томенчук О.В.
 Калун Л.М.
 Козоріз Т.І.

П'ятицька сільська рада
Восьме демократичне скликання
V сесія

27 травня 2021 року

Результати відкритого поіменного голосування з питання

Затвердити гр. Червінському Мирославу Васильовичу проект землеустрою щодо зміни цільового призначення земельної ділянки із земель запасу (16:00) на землі для сінокошіння та випасання худоби (01.08) площею 2,3168 га , кадастровий номер 2623287600:02:005:1023 , що розташована в с. Турка.					
Передати в оренду гр. Червінському Мирославу Васильовичу земельну ділянку для сінокошіння та випасання худоби (01.08) площею 2,3168 га , кадастровий номер 2623287600:02:005:1023 , що розташована в с. Турка, терміном на 15 (п'ятнадцять) років .					
Встановити орендну плату в розмірі 5% (п'ять відсотків) від нормативної грошової оцінки земельної ділянки.					
Затвердити гр. Червінському Мирославу Васильовичу проект землеустрою щодо зміни цільового призначення земельної ділянки із земель запасу (16:00) на землі для сінокошіння та випасання худоби (01.08) площею 5,6080 га , кадастровий номер 2623287600:02:005:1035 , що розташована в с. Турка.					
Передати в оренду гр. Червінському Мирославу Васильовичу земельну ділянку для сінокошіння та випасання худоби (01.08) площею 5,6080 га , кадастровий номер 2623287600:02:005:1035 , що розташована в с. Турка, терміном на 15 (п'ятнадцять) років .					
Встановити орендну плату в розмірі 5% (п'ять відсотків) від нормативної грошової оцінки земельної ділянки.					
Затвердити гр. Червінському Мирославу Васильовичу проект землеустрою щодо зміни цільового призначення земельної ділянки із земель запасу (16:00) на землі для сінокошіння та випасання худоби (01.08) площею 4,5065 га , кадастровий номер 2623287600:02:005:1021 , що розташована в с. Турка.					
Передати в оренду гр. Червінському Мирославу Васильовичу земельну ділянку для сінокошіння та випасання худоби (01.08) площею 4,5065 га , кадастровий номер 2623287600:02:005:1021 , що розташована в с. Турка, терміном на 15 (п'ятнадцять) років .					
Встановити орендну плату в розмірі 5% (п'ять відсотків) від нормативної грошової оцінки земельної ділянки.					
Всього обрано депутатів		22-11	Голосували «ЗА»	13	
Зареєстровано до участі в сесії		18-18	Голосували «ПРОТИ»	—	
Не брали участі в голосуванні		10	Голосували «УТРИМАВСЯ»	—	
№ п/п	Прізвище, власне ім'я (усі власні імена), по батькові (за наявності) обраного депутата	Результати голосування			Примітка (відсутній, не голосував)
		«за»	«проти»	«утрим»	
1	Адамський Мирослав Йосипович				✓
2	Андрійшин Михайло Володимирович	✓			
3	Біланюк Володимир Петрович				
4	Бойчук Ірина Михайлівна	✓			
5	Височанська Людмила Йосипівна				✓
6	Вишиванюк Михайло Володимирович	✓			
7	Гнатишин Наталія Григорівна	✓			
8	Дадак Володимир Дмитрович	✓			
9	Калун Людмила Миколаївна	✓			
10	Козоріз Тетяна Іванівна	✓			
11	Колодюк Оксана Степанівна				✓
12	Костишин Андрій Ярославович				✓
13	Марціновський Микола Михайлович	✓			
14	Медведюк Василь Дмитрович	✓			
15	Носович Віталій Вікторович				✓
16	Тепчук Ігор Ігорович	✓			
17	Тепчук Михайло Петрович				✓
18	Томащук Надія Володимирівна	✓			
19	Томенчук Олег Васильович	✓			
20	Тонюк Любомир Васильович				✓
21	Червінський Мирослав Васильович				✓
22	Чередарчук Наталія Богданівна				✓
23	Гайдейчук Петро Петрович	✓			

Томенчук О.В.
Калун Л.М.
Козоріз Т.І.

П'ятицька сільська рада
Восьме демократичне скликання
V сесія

27 травня 2021 року

Результати відкритого поіменного голосування з питання

Затвердити гр. Червінському Мирославу Васильовичу проект землеустрою щодо зміни цільового призначення земельної ділянки із земель запасу (16:00) на землі для сінокошіння та випасання худоби (01.08) площею 0,3198 га, кадастровий номер 2623287600:02:005:1008, що розташована в с. Турка.

Передати в оренду гр. Червінському Мирославу Васильовичу земельну ділянку для сінокошіння та випасання худоби (01.08) площею 0,3198 га, кадастровий номер 2623287600:02:005:1008, що розташована в с. Турка, **терміном на 15 (п'ятнадцять) років.**

Встановити орендну плату в розмірі 5% (п'ять відсотків) від нормативної грошової оцінки земельної ділянки.

Затвердити гр. Червінському Мирославу Васильовичу проект землеустрою щодо зміни цільового призначення земельної ділянки із земель запасу (16:00) на землі для сінокошіння та випасання худоби (01.08) площею 8,6777 га, кадастровий номер 2623287600:02:005:1013, що розташована в с. Турка.

Передати в оренду гр. Червінському Мирославу Васильовичу земельну ділянку для сінокошіння та випасання худоби (01.08) площею 8,6777га, кадастровий номер 2623287600:02:005:1013, що розташована в с. Турка, **терміном на 15 (п'ятнадцять) років.**

Встановити орендну плату в розмірі 5% (п'ять відсотків) від нормативної грошової оцінки земельної ділянки.

Затвердити гр. Червінському Мирославу Васильовичу проект землеустрою щодо зміни цільового призначення земельної ділянки із земель запасу (16:00) на землі для сінокошіння та випасання худоби (01.08) площею 0,3517 га, кадастровий номер 2623287600:02:005:1022, що розташована в с. Турка.

Передати в оренду гр. Червінському Мирославу Васильовичу земельну ділянку для сінокошіння та випасання худоби (01.08) площею 0,3517 га, кадастровий номер 2623287600:02:005:1022, що розташована в с. Турка, **терміном на 15 (п'ятнадцять) років.**

Встановити орендну плату в розмірі 5% (п'ять відсотків) від нормативної грошової оцінки земельної ділянки.

Всього обрано депутатів	22+1	Голосували «ЗА»	13
Зареєстровано до участі в сесії	18+1	Голосували «ПРОТИ»	—
Не брали участі в голосуванні	10	Голосували «УТРИМАВСЯ»	—

№ п/п	Прізвище, власне ім'я (усі власні імена), по батькові (за наявності) обраного депутата	Результати голосування			Примітка (відсутній, не голосував)
		«за»	«проти»	«утрим»	
1	Адамський Мирослав Йосипович				—
2	Андрішин Михайло Володимирович	✓			
3	Біланюк Володимир Петрович				—
4	Бойчук Ірина Михайлівна	✓			
5	Височанська Людмила Йосипівна				—
6	Вишиванюк Михайло Володимирович	✓			
7	Гнатишин Наталія Григорівна	✓			
8	Дадак Володимир Дмитрович	✓			
9	Калун Людмила Миколаївна	✓			
10	Козоріз Тетяна Іванівна	✓			
11	Колодюк Оксана Степанівна				—
12	Костишин Андрій Ярославович				—
13	Марціновський Микола Михайлович	✓			
14	Медведюк Василь Дмитрович	✓			
15	Носович Віталій Вікторович				—
16	Тепчук Ігор Ігорович	✓			
17	Тепчук Михайло Петрович				—
18	Томашук Надія Володимирівна	✓			
19	Томенчук Олег Васильович	✓			
20	Тонюк Любомир Васильович				—
21	Червінський Мирослав Васильович				✓
22	Чередарчук Наталія Богданівна				—
23	Гайдейчук Петро Петрович	✓			

Томенчук О.В.
Калун Л.М.
Козоріз Т.І.

П'ятицька сільська рада
Восьме демократичне скликання
V сесія
27 травня 2021 року

Результати відкритого поіменного голосування з питання

Затвердити **гр. Червінському Мирославу Васильовичу** проект землеустрою щодо зміни цільового призначення земельної ділянки із земель запасу (16:00) на землі для сінокошіння та випасання худоби (01.08) площею **3,0416 га**, кадастровий номер **2623287600:02:005:1030**, що розташована в с. Турка.

Передати в оренду **гр. Червінському Мирославу Васильовичу** земельну ділянку для сінокошіння та випасання худоби (01.08) площею **3,0416га**, кадастровий номер **2623287600:02:005:1030**, що розташована в с. Турка, **терміном на 15 (п'ятнадцять) років**.

Встановити орендну плату в розмірі **5%(п'ять відсотків)** від нормативної грошової оцінки земельної ділянки.

Затвердити **гр. Червінському Мирославу Васильовичу** проект землеустрою щодо зміни цільового призначення земельної ділянки із земель запасу (16:00) на землі для сінокошіння та випасання худоби (01.08) площею **5,1345 га**, кадастровий номер **2623287600:02:005:1005**, що розташована в с. Турка.

Передати в оренду **гр. Червінському Мирославу Васильовичу** земельну ділянку для сінокошіння та випасання худоби (01.08) площею **5,1345 га**, кадастровий номер **2623287600:02:005:1005**, що розташована в с. Турка, **терміном на 15 (п'ятнадцять) років**.

Встановити орендну плату в розмірі **5% (п'ять відсотків)** від нормативної грошової оцінки земельної ділянки.

Затвердити **гр. Червінському Мирославу Васильовичу** проект землеустрою щодо зміни цільового призначення земельної ділянки із земель запасу (16:00) на землі для сінокошіння та випасання худоби (01.08) площею **8,1830 га**, кадастровий номер **2623287600:02:005:1027**, що розташована в с. Турка.

Передати в оренду **гр. Червінському Мирославу Васильовичу** земельну ділянку для сінокошіння та випасання худоби (01.08) площею **8,1830 га**, кадастровий номер **2623287600:02:005:1027**, що розташована в с. Турка, **терміном на 15 (п'ятнадцять) років**.

Встановити орендну плату в розмірі **5% (п'ять відсотків)** від нормативної грошової оцінки земельної ділянки.

Всього обрано депутатів	22+1	Голосували «ЗА»	13
Зареєстровано до участі в сесії	18+1	Голосували «ПРОТИ»	—
Не брали участі в голосуванні	10	Голосували «УТРИМАВСЯ»	—

№ п/п	Прізвище, власне ім'я (усі власні імена), по батькові (за наявності) обраного депутата	Результати голосування			Примітка (відсутній, не голосував)
		«за»	«проти»	«утрим»	
1	Адамський Мирослав Йосипович				—
2	Андрішин Михайло Володимирович	✓			
3	Біланюк Володимир Петрович				—
4	Бойчук Ірина Михайлівна	✓			
5	Височанська Людмила Йосипівна				—
6	Вишиванюк Михайло Володимирович	✓			
7	Гнатишин Наталія Григорівна	✓			
8	Дадак Володимир Дмитрович	✓			
9	Калун Людмила Миколаївна	✓			
10	Козоріз Тетяна Іванівна	✓			
11	Колодюк Оксана Степанівна				—
12	Костишин Андрій Ярославович				—
13	Марціповський Микола Михайлович	✓			
14	Медведюк Василь Дмитрович	✓			
15	Носович Віталій Вікторович				—
16	Тепчук Ігор Ігорович	✓			
17	Тепчук Михайло Петрович				—
18	Томашук Надія Володимирівна	✓			
19	Томенчук Олег Васильович	✓			
20	Тонюк Любомир Васильович				—
21	Червіпський Мирослав Васильович				—
22	Чередарчук Наталія Богданівна				—
23	Гайдейчук Петро Петрович	✓			

Гомеичук О.В.
Калун Л.М.
Козоріз Т.І.

П'ятицька сільська рада
Восьме демократичне скликання
V сесія

27 травня 2021 року

Результати відкритого поіменного голосування з питання

Затв. сес. звіт.

Всього обрано депутатів		22+1	Голосували «ЗА»		14
Зареєстровано до участі в сесії		18+1	Голосували «ПРОТИ»		—
Не брали участі в голосуванні		9	Голосували «УТРИМАВСЯ»		—
№ п/п	Прізвище, власне ім'я (усі власні імена), по батькові (за наявності) обраного депутата	Результати голосування			Примітка (відсутній, не голосував)
		«за»	«проти»	«утрим»	
1	Адамський Мирослав Йосипович				—
2	Андріїшин Михайло Володимирович	✓			
3	Біланюк Володимир Петрович				—
4	Бойчук Ірина Михайлівна	✓			
5	Височанська Людмила Йосипівна				—
6	Вишиванюк Михайло Володимирович	✓			
7	Гнатишин Наталія Григорівна	✓			
8	Дадак Володимир Дмитрович	✓			
9	Калун Людмила Миколаївна	✓			
10	Козоріз Тетяна Іванівна	✓			
11	Колодюк Оксана Степанівна				—
12	Костишин Андрій Ярославович				—
13	Марціновський Микола Михайлович	✓			
14	Медведюк Василь Дмитрович	✓			
15	Носович Віталій Вікторович				—
16	Тепчук Ігор Ігорович	✓			
17	Тепчук Михайло Петрович				—
18	Томащук Надія Володимирівна	✓			
19	Томенчук Олег Васильович	✓			
20	Тонюк Любомир Васильович				—
21	Червінський Мирослав Васильович	✓			
22	Чередарчук Наталія Богданівна				—
23	Гайдейчук Петро Петрович	✓			

Гоменчук О.В.

Калун Л.М.

Козоріз Т.І.

П'ятицька сільська рада
Восьме демократичне скликання
V сесія

27 травня 2021 року

Результати відкритого поіменного голосування з питання

*Затв. зем. рок. для уласників НТД
с. Мерсени*

Всього обрано депутатів		22+1	Голосували «ЗА»			14
Зареєстровано до участі в сесії		18+1	Голосували «ПРОТИ»			—
Не брали участі в голосуванні		9	Голосували «УТРИМАВСЯ»			—
№ п/п	Прізвище, власне ім'я (усі власні імена), по батькові (за наявності) обраного депутата	Результати голосування			Примітка (відсутній, не голосував)	
		«за»	«проти»	«утрим»		
1	Адамський Мирослав Йосипович				—	
2	Андрішин Михайло Володимирович	✓				
3	Біланюк Володимир Петрович				—	
4	Бойчук Ірина Михайлівна	✓				
5	Височанська Людмила Йосипівна				—	
6	Вишиванюк Михайло Володимирович	✓				
7	Гнатишин Наталія Григорівна	✓				
8	Дадак Володимир Дмитрович	✓				
9	Калун Людмила Миколаївна	✓				
10	Козоріз Тетяна Іванівна	✓				
11	Колодюк Оксана Степанівна				—	
12	Костишин Андрій Ярославович				—	
13	Марціновський Микола Михайлович	✓				
14	Медведюк Василь Дмитрович	✓				
15	Носович Віталій Вікторович				—	
16	Тепчук Ігор Ігорович	✓				
17	Тепчук Михайло Петрович				—	
18	Томашук Надія Володимирівна	✓				
19	Томенчук Олег Васильович	✓				
20	Тонюк Любомир Васильович				—	
21	Червінський Мирослав Васильович	✓				
22	Чередарчук Наталія Богданівна				—	
23	Гайдейчук Петро Петрович	✓				

Томенчук О.В.
Калун Л.М.
Козоріз Т.І.

П'ятицька сільська рада
Восьме демократичне скликання
V сесія

27 травня 2021 року

Результати відкритого поіменного голосування з питання

Затвердити Проєкт рішення О.В.

Затвердити Мосесенгун О.В.

Всього обрано депутатів	22+1	Голосували «ЗА»	14		
Зареєстровано до участі в сесії	18+1	Голосували «ПРОТИ»	—		
Не брали участі в голосуванні	9	Голосували «УТРИМАВСЯ»	—		
№ п/п	Прізвище, власне ім'я (усі власні імена), по батькові (за наявності) обраного депутата	Результати голосування			Примітка (відсутній, не голосував)
		«за»	«проти»	«утрим»	
1	Адамський Мирослав Йосипович				—
2	Андрішин Михайло Володимирович	✓			
3	Біланюк Володимир Петрович				—
4	Бойчук Ірина Михайлівна	✓			
5	Височанська Людмила Йосипівна				—
6	Вишиванюк Михайло Володимирович	✓			
7	Гнатишин Наталія Григорівна	✓			
8	Дадак Володимир Дмитрович	✓			
9	Калун Людмила Миколаївна	✓			
10	Козоріз Тетяна Іванівна	✓			
11	Колодюк Оксана Степанівна				—
12	Костишин Андрій Ярославович				—
13	Марціновський Микола Михайлович	✓			
14	Медведюк Василь Дмитрович	✓			
15	Носович Віталій Вікторович				—
16	Тепчук Ігор Ігорович	✓			
17	Тепчук Михайло Петрович				—
18	Томащук Надія Володимирівна	✓			
19	Томенчук Олег Васильович	✓			
20	Тонюк Любомир Васильович				—
21	Червінський Мирослав Васильович	✓			
22	Чередарчук Наталія Богданівна				—
23	Гайдейчук Петро Петрович	✓			

Томенчук О.В.
Калун Л.М.
Козоріз Т.І.

П'ятицька сільська рада
Восьме демократичне скликання
V сесія

27 травня 2021 року

Результати відкритого поіменного голосування з питання

затвердити Життєвину В.М.

затвердити Життєсуду В.М.

Всього обрано депутатів		22+1	Голосували «ЗА»		14
Зареєстровано до участі в сесії		18+1	Голосували «ПРОТИ»		—
Не брали участі в голосуванні		9	Голосували «УТРИМАВСЯ»		—
№ п/п	Прізвище, власне ім'я (усі власні імена), по батькові (за наявності) обраного депутата	Результати голосування			Примітка (відсутній, не голосував)
		«за»	«проти»	«утрим»	
1	Адамський Мирослав Йосипович				—
2	Андрішин Михайло Володимирович	✓			
3	Біланюк Володимир Петрович				—
4	Бойчук Ірина Михайлівна	✓			
5	Височанська Людмила Йосипівна				—
6	Вишиванюк Михайло Володимирович	✓			
7	Гнатишин Наталія Григорівна	✓			
8	Дадак Володимир Дмитрович	✓			
9	Калун Людмила Миколаївна	✓			
10	Козоріз Тетяна Іванівна	✓			
11	Колодюк Оксана Степанівна				—
12	Костишин Андрій Ярославович				—
13	Марціновський Микола Михайлович	✓			
14	Медведюк Василь Дмитрович	✓			
15	Носович Віталій Вікторович				—
16	Тепчук Ігор Ігорович	✓			
17	Тепчук Михайло Петрович				—
18	Томашук Надія Володимирівна	✓			
19	Томенчук Олег Васильович	✓			
20	Тонюк Любомир Васильович				—
21	Червінський Мирослав Васильович	✓			
22	Чередарчук Наталія Богданівна				—
23	Гайдейчук Петро Петрович	✓			

Томенчук О.В.
Калун Л.М.
Козоріз Т.І.

П'ядицька сільська рада
Восьме демократичне скликання
V сесія

27 травня 2021 року

Результати відкритого поіменного голосування з питання

Про затвердження **гр. Федорук Марії Василівні** технічну документацію із землеустрою щодо встановлення (відновлення) меж земельної ділянки в натурі (на місцевості) для будівництва і обслуговування житлового будинку, господарських будівель і споруд площею **0,2500 га**, що знаходиться по вул. Першотравнева, 51 в с. Турка, в межах населеного пункту, кадастровий номер **2623287601:01:003:0137**.

Про затвердження **гр. Федорук Марії Василівні** технічну документацію із землеустрою щодо встановлення (відновлення) меж земельної ділянки в натурі (на місцевості) для ведення особистого селянського господарства площею **0,1982га**, кадастровий номер **2623287601:01:003:0138** що знаходиться по вул. в с. Турка, в межах населеного пункту.

Всього обрано депутатів	22+1	Голосували «ЗА»	13
Зареєстровано до участі в сесії	18+1	Голосували «ПРОТИ»	—
Не брали участі в голосуванні	10	Голосували «УТРИМАВСЯ»	—

№ п/п	Прізвище, власне ім'я (усі власні імена), по батькові (за наявності) обраного депутата	Результати голосування			Примітка (відсутній, не голосував)
		«за»	«проти»	«утрим»	
1	Адамський Мирослав Йосипович				—
2	Андрійшин Михайло Володимирович	✓			
3	Біланюк Володимир Петрович				—
4	Бойчук Ірина Михайлівна	✓			
5	Височанська Людмила Йосипівна				—
6	Вишиванюк Михайло Володимирович	✓			
7	Гнатишин Наталія Григорівна	✓			
8	Дадак Володимир Дмитрович	✓			
9	Калун Людмила Миколаївна	✓			
10	Козоріз Тетяна Іванівна	✓			
11	Колодюк Оксана Степанівна				—
12	Костишин Андрій Ярославович				—
13	Марціновський Микола Михайлович	✓			
14	Медведюк Василь Дмитрович	✓			
15	Носович Віталій Вікторович				—
16	Тепчук Ігор Ігорович				—
17	Тепчук Михайло Петрович				—
18	Томащук Надія Володимирівна	✓			
19	Томенчук Олег Васильович	✓			
20	Тонюк Любомир Васильович				—
21	Червінський Мирослав Васильович	✓			—
22	Чередарчук Наталія Богданівна				—
23	Гайдейчук Петро Петрович	✓			

Томенчук О.В.

Калун Л.М.

Козоріз Т.І.

П'ятицька сільська рада
Восьме демократичне скликання
V сесія




27 травня 2021 року

Результати відкритого поіменного голосування з питання

Про продовження терміну дії договору оренди земельної ділянки терміном на (10) років
гр. Лукінчуку Анатолію Ярославовичу для комерційного використання площею 0,0698 га яка
 розташована в с. Турка у межах населеного пункту.

Встановити орендну плату в розмірі 5% (п'ять відсотків) від нормативно грошової оцінки
 земельної ділянки.

Всього обрано депутатів		22+1	Голосували «ЗА»		13
Зареєстровано до участі в сесії		18+1	Голосували «ПРОТИ»		—
Не брали участі в голосуванні		10	Голосували «УТРИМАВСЯ»		—
№ п/п	Прізвище, власне ім'я (усі власні імена), по батькові (за наявності) обраного депутата	Результати голосування			Примітка (відсутній, не голосував)
		«за»	«проти»	«утрим»	
1	Адамський Мирослав Йосипович				—
2	Андріїшин Михайло Володимирович	✓			
3	Біланюк Володимир Петрович				—
4	Бойчук Ірина Михайлівна	✓			
5	Височанська Людмила Йосипівна				—
6	Вишиванюк Михайло Володимирович	✓			
7	Гнатишин Наталія Григорівна	✓			
8	Дадак Володимир Дмитрович	✓			
9	Калун Людмила Миколаївна	✓			
10	Козоріз Тетяна Іванівна	✓			
11	Колодюк Оксана Степанівна				—
12	Костишин Андрій Ярославович				—
13	Марціновський Микола Михайлович	✓			
14	Медведюк Василь Дмитрович	✓			
15	Носович Віталій Вікторович				—
16	Тепчук Ігор Ігорович				—
17	Тепчук Михайло Петрович				—
18	Томашук Надія Володимирівна	✓			
19	Томенчук Олег Васильович	✓			
20	Тонюк Любомир Васильович				—
21	Червінський Мирослав Васильович	✓			
22	Чередарчук Наталія Богданівна				—
23	Гайдейчук Петро Петрович	✓			

 Томенчук О.В.
 Калун Л.М.
 Козоріз Т.І.

П'ятицька сільська рада
Восьме демократичне скликання

V сесія

27 травня 2021 року

Результати відкритого поіменного голосування з питання

Про надання дозвілу **гр. Паук Любов Михайлівні** на виготовлення проекту землеустрою щодо відведення земельної ділянки для ведення особистого селянського господарства орієнтовною площею 0,2100 га що знаходиться в с. Ясинки в межах населеного пункту .

Всього обрано депутатів		22+1	Голосували «ЗА»		14
Зареєстровано до участі в сесії		18+1	Голосували «ПРОТИ»		—
Не брали участі в голосуванні		9	Голосували «УТРИМАВСЯ»		—
№ п/п	Прізвище, власне ім'я (усі власні імена), по батькові (за наявності) обраного депутата	Результати голосування			Примітка (відсутній, не голосував)
		«за»	«проти»	«утрим»	
1	Адамський Мирослав Йосипович				—
2	Андрішин Михайло Володимирович	✓			
3	Біланюк Володимир Петрович				—
4	Бойчук Ірина Михайлівна	✓			
5	Височанська Людмила Йосипівна				—
6	Вишиванюк Михайло Володимирович	✓			
7	Гнатишин Наталія Григорівна	✓			
8	Дадак Володимир Дмитрович	✓			
9	Калун Людмила Миколаївна	✓			
10	Козоріз Тетяна Іванівна	✓			
11	Колодюк Оксана Степанівна				—
12	Костишин Андрій Ярославович				—
13	Марціновський Микола Михайлович	✓			
14	Медведюк Василь Дмитрович	✓			
15	Носович Віталій Вікторович				—
16	Тепчук Ігор Ігорович	✓			
17	Тепчук Михайло Петрович				—
18	Томашук Надія Володимирівна	✓			
19	Томенчук Олег Васильович	✓			
20	Тонюк Любомир Васильович				—
21	Червінський Мирослав Васильович	✓			
22	Чередарчук Наталія Богданівна				—
23	Гайдейчук Петро Петрович	✓	—		

Томенчук О.В.

Калун Л.М.

Козоріз Т.І.

П'ятицька сільська рада
Восьме демократичне скликання
V сесія

27 травня 2021 року

Результати відкритого поіменного голосування з питання

Про затвердження територіальній громаді села П'ятики в особі П'ятицької сільської ради проект землеустрою щодо відведення земельної ділянки для надання послуг в сільському господарстві площею 1,7882 га, кадастровий номер 2623285801:01:002:0412, що розташована в с. П'ятики, вулиця І.Ткачука, 1д.

Про передачу в оренду ПП "Степан Мельничук" земельну ділянку для надання послуг в сільському господарстві площею 1,7882 га, кадастровий номер 2623285801:01:002:0412, що розташована в с. П'ятики, вулиця І.Ткачука, 1д, терміном на 49 (сорок дев'ять) років.

Встановити орендну плату в розмірі 5% (п'ять відсотків) від нормативної грошової оцінки земельної ділянки.

Всього обрано депутатів		22+1	Голосували «ЗА»			14
Зареєстровано до участі в сесії		18+1	Голосували «ПРОТИ»			—
Не брали участі в голосуванні		9	Голосували «УТРИМАВСЯ»			—
№ п/п	Прізвище, власне ім'я (усі власні імена), по батькові (за наявності) обраного депутата	Результати голосування			Примітка (відсутній, не голосував)	
		«за»	«проти»	«утрим»		
1	Адамський Мирослав Йосипович				—	
2	Андріїшин Михайло Володимирович	✓				
3	Біланюк Володимир Петрович	✓				
4	Бойчук Ірина Михайлівна	✓				
5	Височанська Людмила Йосипівна				—	
6	Вишиванюк Михайло Володимирович	✓				
7	Гнатишин Наталія Григорівна	✓				
8	Дадак Володимир Дмитрович	✓				
9	Калун Людмила Миколаївна	✓				
10	Козоріз Тетяна Іванівна	✓				
11	Колодюк Оксана Степанівна				—	
12	Костишин Андрій Ярославович				—	
13	Марціновський Микола Михайлович	✓				
14	Медведюк Василь Дмитрович	✓				
15	Носович Віталій Вікторович				—	
16	Тепчук Ігор Ігорович	✓				
17	Тепчук Михайло Петрович				—	
18	Томашук Надія Володимирівна	✓				
19	Томенчук Олег Васильович	✓				
20	Тонюк Любомир Васильович				—	
21	Червінський Мирослав Васильович				—	
22	Чередарчук Наталія Богданівна				—	
23	Гайдейчук Петро Петрович	✓				

Томенчук О.В.

Калун Л.М.

Козоріз Т.І.

П'ятицька сільська рада
Восьме демократичне скликання
V сесія

27 травня 2021 року

Результати відкритого поіменного голосування з питання

Про припинення права користування земельною ділянкою **гр.Юрчаку Роману Павловичу** для ведення особистого селянського господарства орієнтовною площею 0,10 га, що знаходиться в урочищі "Старий сад" в с.П'ядики, в межах населеного пункту.

Про надання дозвілу **гр.Юрчак Ользі Дмитрівні** на виготовлення проекту землеустрою щодо відведення земельної ділянки для ведення особистого селянського господарства орієнтовною площею 0,10 га, що знаходиться в урочищі "Старий сад" в с.П'ядики, в межах населеного пункту, для передачі у власність.

Про надання дозвілу **гр.Юрчаку Роману Павловичу** на виготовлення проекту землеустрою щодо відведення земельної ділянки для ведення особистого селянського господарства орієнтовною площею 0,09 га, що знаходиться в урочищі "Під лісом" в с.П'ядики, в межах населеного пункту, для передачі у власність.

Всього обрано депутатів	22+1	Голосували «ЗА»	18
Зареєстровано до участі в сесії	18+1	Голосували «ПРОТИ»	—
Не брали участі в голосуванні	5	Голосували «УТРИМАВСЯ»	—

№ п/п	Прізвище, власне ім'я (усі власні імена), по батькові (за наявності) обраного депутата	Результати голосування			Примітка (відсутній, не голосував)
		«за»	«проти»	«утрим»	
1	Адамський Мирослав Йосипович				—
2	Андрішин Михайло Володимирович	✓			
3	Біланюк Володимир Петрович	✓			
4	Бойчук Ірина Михайлівна	✓			
5	Височанська Людмила Йосипівна				—
6	Вишиванюк Михайло Володимирович	✓			
7	Гнатишин Наталія Григорівна	✓			
8	Дадак Володимир Дмитрович	✓			
9	Калун Людмила Миколаївна	✓			
10	Козоріз Тетяна Іванівна	✓			
11	Колодюк Оксана Степанівна	✓			
12	Костишин Андрій Ярославович				—
13	Марціновський Микола Михайлович	✓			
14	Медведюк Василь Дмитрович	✓			
15	Носович Віталій Вікторович	✓			
16	Тепчук Ігор Ігорович	✓			
17	Тепчук Михайло Петрович				—
18	Томашук Надія Володимирівна	✓			
19	Томенчук Олег Васильович	✓			
20	Тонюк Любомир Васильович				—
21	Червінський Мирослав Васильович	✓			
22	Чередарчук Наталія Богданівна	✓			
23	Гайдейчук Петро Петрович	✓			

Томенчук О.В.

Калун Л.М.

Козоріз Т.І.




П'ядицька сільська рада
Восьме демократичне скликання
V сесія

27 травня 2021 року

Результати відкритого поіменного голосування з питання

Про затвердження **гр.Костишину Василю Ярославовичу** проект землеустрою щодо відведення земельної ділянки для будівництва і обслуговування житлового будинку, господарських будівель і споруд площею **0,1738 га**, що знаходиться по вул.Тараса Шевченка в с. П'ядики, в межах населеного пункту, кадастровий номер **2623285801:01:005:0425**.

Всього обрано депутатів		22+1	Голосували «ЗА»			16
Зареєстровано до участі в сесії		18+1	Голосували «ПРОТИ»			—
Не брали участі в голосуванні		4	Голосували «УТРИМАВСЯ»			—
№ п/п	Прізвище, власне ім'я (усі власні імена), по батькові (за наявності) обраного депутата	Результати голосування			Примітка (відсутній, не голосував)	
		«за»	«проти»	«утрим»		
1	Адамський Мирослав Йосипович	✓				
2	Андрішин Михайло Володимирович	✓				
3	Біланюк Володимир Петрович	✓				
4	Бойчук Ірина Михайлівна	✓				
5	Височанська Людмила Йосипівна				—	
6	Вишиванюк Михайло Володимирович	✓				
7	Гнатишин Наталія Григорівна	✓				
8	Дадак Володимир Дмитрович	✓				
9	Калун Людмила Миколаївна	✓				
10	Козоріз Тетяна Іванівна	✓				
11	Колодюк Оксана Степанівна				—	
12	Костишин Андрій Ярославович				—	
13	Марціновський Микола Михайлович	✓				
14	Медведюк Василь Дмитрович	✓				
15	Носович Віталій Вікторович				—	
16	Тепчук Ігор Ігорович	✓				
17	Тепчук Михайло Петрович				—	
18	Томащук Надія Володимирівна	✓				
19	Томенчук Олег Васильович	✓				
20	Тонюк Любомир Васильович				—	
21	Червінський Мирослав Васильович	✓				
22	Чередарчук Наталія Богданівна				—	
23	Гайдейчук Петро Петрович	✓		—		

 Томенчук О.В.
 Калун Л.М.
 Козоріз Т.І.

**П'ядицька сільська рада
Восьме демократичне скликання**

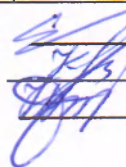
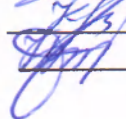

V сесія

27 травня 2021 року

Результати відкритого поіменного голосування з питання

Про надання дозвілу **гр.Базюк Олександрі Маркіянівні** на виготовлення технічної документації із землеустрою щодо об'єднання та поділу земельних ділянок комунальної власності, кадастровий номер 2623285800:04:001:0101, цільове призначення – землі запасу, площею 0,3508 га, кадастровий номер 2623285800:04:001:0102, цільове призначення – землі запасу, площею 0,7589 га, для встановлення(відновлення) меж земельної ділянки в натурі(на місцевості) та площею 0,1467 га ведення особистого селянського господарства, що знаходиться в урочищі “Дранчівка” в с.П'ядики, за межами населеного пункту.

Всього обрано депутатів		22+1	Голосували «ЗА»			15
Зареєстровано до участі в сесії		18+1	Голосували «ПРОТИ»			—
Не брали участі в голосуванні		8	Голосували «УТРИМАВСЯ»			—
№ п/п	Прізвище, власне ім'я (усі власні імена), по батькові (за наявності) обраного депутата	Результати голосування			Примітка (відсутній, не голосував)	
		«за»	«проти»	«утрим»		
1	Адамський Мирослав Йосипович	✓				
2	Андрішин Михайло Володимирович	✓				
3	Біланюк Володимир Петрович	✓				
4	Бойчук Ірина Михайлівна	✓				
5	Височанська Людмила Йосипівна				—	
6	Вишиванюк Михайло Володимирович	✓				
7	Гнатишин Наталія Григорівна	✓				
8	Дадак Володимир Дмитрович	✓				
9	Калун Людмила Миколаївна	✓				
10	Козоріз Тетяна Іванівна	✓				
11	Колодюк Оксана Степанівна				—	
12	Костишин Андрій Ярославович				—	
13	Марціновський Микола Михайлович	✓				
14	Медведюк Василь Дмитрович	✓				
15	Носович Віталій Вікторович				—	
16	Тепчук Ігор Ігорович	✓				
17	Тепчук Михайло Петрович				—	
18	Томашук Надія Володимирівна	✓				
19	Томенчук Олег Васильович	✓				
20	Тонюк Любомир Васильович				—	
21	Червінський Мирослав Васильович				—	
22	Чередарчук Наталія Богданівна				—	
23	Гайдейчук Петро Петрович	✓				

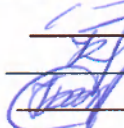


 Томенчук О.В.
 Калун Л.М.
 Козоріз Т.І.

П'ядицька сільська рада
Восьме демократичне скликання
V сесія

27 травня 2021 року

Результати відкритого поіменного голосування з питання

Про відмову гр.Генику Василю Васильовичу в наданні дозволу на виготовлення проекту землеустрою щодо відведення земельної ділянки для ведення особистого селянського господарства орієнтовною площею 0,22 га, що розташована в с. П'ядики, вул.Симона Петлюри.					
Всього обрано депутатів		22+1	Голосували «ЗА»		15
Зареєстровано до участі в сесії		18+1	Голосували «ПРОТИ»		—
Не брали участі в голосуванні		8	Голосували «УТРИМАВСЯ»		—
№ п/п	Прізвище, власне ім'я (усі власні імена), по батькові (за наявності) обраного депутата	Результати голосування			Примітка (відсутній, не голосував)
		«за»	«проти»	«утрим»	
1	Адамський Мирослав Йосипович	✓			
2	Андрішин Михайло Володимирович	✓			
3	Біланюк Володимир Петрович	✓			
4	Бойчук Ірина Михайлівна	✓			
5	Височанська Людмила Йосипівна				—
6	Вишиванюк Михайло Володимирович	✓			
7	Гнатишин Наталія Григорівна	✓			
8	Дадак Володимир Дмитрович	✓			
9	Калун Людмила Миколаївна	✓			
10	Козоріз Тетяна Іванівна	✓			
11	Колодюк Оксана Степанівна				—
12	Костишин Андрій Ярославович				—
13	Марціновський Микола Михайлович	✓			
14	Медведюк Василь Дмитрович			✓	
15	Носович Віталій Вікторович				—
16	Тепчук Ігор Ігорович	✓			
17	Тепчук Михайло Петрович				—
18	Томашук Надія Володимирівна	✓			
19	Томенчук Олег Васильович	✓			
20	Тонюк Любомир Васильович				—
21	Червінський Мирослав Васильович				—
22	Чередарчук Наталія Богданівна				—
23	Гайдейчук Петро Петрович	✓			

 Томенчук О.В.
 Калун Л.М.
 Козоріз Т.І.


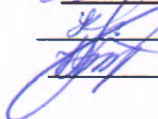

П'ятицька сільська рада
Восьме демократичне скликання
V сесія
27 травня 2021 року

Результати відкритого поіменного голосування з питання

Про затвердження акту земельної комісії П'ятицької сільської ради від 6 травня 2021 року.

Погодити **гр.Кокоріній Олені Тадеївні** технічну документацію із землеустрою щодо встановлення(відновлення) меж земельних ділянок в натурі(на місцевості) для індивідуального садівництва площею 0,0600 га без підпису в актах погодження зовнішніх меж

Всього обрано депутатів		22+1	Голосували «ЗА»			15
Зареєстровано до участі в сесії		18+1	Голосували «ПРОТИ»			—
Не брали участі в голосуванні		8	Голосували «УТРИМАВСЯ»			—
№ п/п	Прізвище, власне ім'я (усі власні імена), по батькові (за наявності) обраного депутата	Результати голосування			Примітка (відсутній, не голосував)	
		«за»	«проти»	«утрим»		
1	Адамський Мирослав Йосипович	✓				
2	Андрієшин Михайло Володимирович	✓				
3	Біланюк Володимир Петрович	✓				
4	Бойчук Ірина Михайлівна	✓				
5	Височанська Людмила Йосипівна				—	
6	Вишиванюк Михайло Володимирович	✓				
7	Гнатишин Наталія Григорівна	✓				
8	Дадак Володимир Дмитрович	✓				
9	Калун Людмила Миколаївна	✓				
10	Козоріз Тетяна Іванівна	✓				
11	Колодюк Оксана Степанівна	.			—	
12	Костишин Андрій Ярославович				—	
13	Марціновський Микола Михайлович	✓				
14	Медведюк Василь Дмитрович	✓				
15	Носович Віталій Вікторович				—	
16	Тепчук Ігор Ігорович	✓				
17	Тепчук Михайло Петрович				—	
18	Томащук Надія Володимирівна	✓				
19	Томенчук Олег Васильович	✓				
20	Тонюк Любомир Васильович				—	
21	Червінський Мирослав Васильович				—	
22	Чередарчук Наталія Богданівна				—	
23	Гайдейчук Петро Петрович	✓				

 Томенчук О.В.
 Калун Л.М.
 Козоріз Т.І.

П'ядицька сільська рада
Восьме демократичне скликання
V сесія

27 травня 2021 року

Результати відкритого поіменного голосування з питання

Про затвердження гр.Люхничу Ігорю Михайловичу проекту землеустрою щодо відведення земельної ділянки для ведення особистого селянського господарства площею 0,1700 га , що знаходиться в урочищі “Під П’ядицьким лісом” в с. П’ядики, в межах населеного пункту, кадастровий номер 2623285801:01:004:0332 .					
Всього обрано депутатів		22+1	Голосували «ЗА»		15
Зареєстровано до участі в сесії		18+1	Голосували «ПРОТИ»		—
Не брали участі в голосуванні		8	Голосували «УТРИМАВСЯ»		—
№ п/п	Прізвище, власне ім’я (усі власні імена), по батькові (за наявності) обраного депутата	Результати голосування			Примітка (відсутній, не голосував)
		«за»	«проти»	«утрим»	
1	Адамський Мирослав Йосипович	✓			
2	Андрійшин Михайло Володимирович	✓			
3	Біланюк Володимир Петрович	✓			
4	Бойчук Ірина Михайлівна	✓			
5	Височанська Людмила Йосипівна				—
6	Вишиванюк Михайло Володимирович	✓			
7	Гнатишин Наталія Григорівна	✓			
8	Дадак Володимир Дмитрович	✓			
9	Калун Людмила Миколаївна	✓			
10	Козоріз Тетяна Іванівна	✓			
11	Колодюк Оксана Степанівна				—
12	Костишин Андрій Ярославович				—
13	Марціновський Микола Михайлович	✓			
14	Медведюк Василь Дмитрович	✓			
15	Носович Віталій Вікторович				—
16	Тепчук Ігор Ігорович	✓			
17	Тепчук Михайло Петрович				—
18	Томашук Надія Володимирівна	✓			
19	Томенчук Олег Васильович	✓			
20	Тонюк Любомир Васильович				—
21	Червінський Мирослав Васильович				—
22	Чередарчук Наталія Богданівна				—
23	Гайдейчук Петро Петрович	✓			

Томенчук О.В.
Калун Л.М.
Козоріз Т.І.