

І'ядицька сільська рада
Восьме демократичне скликання
XI сесія




02 грудня 2021 року

Результати відкритого поіменного голосування з питання

Затвердити акт земельної комісії І'ядицької сільської ради від 27 жовтня 2021 року.

Погодити **гр. Титику Михайлу Богдановичу** технічну документацію із землеустрою щодо встановлення (відновлення) меж земельної ділянки в натурі (на місцевості) для будівництва і обслуговування житлового будинку, господарських будівель і споруд площею 0,2500 га без підпису в актах погодження зовнішніх меж землекористування в натурі та прийомки-передачі межових знаків на зберігання суміжного землекористувача гр. Івасюк Наталії Богданівни.

Всього обрано депутатів		22	Голосували «ЗА»			16
Зареєстровано до участі в сесії		20	Голосували «ПРОТИ»			—
Не брали участі в голосуванні		7	Голосували «УТРИМАВСЯ»			—
№ п/п	Прізвище, власне ім'я (усі власні імена), по батькові (за наявності) обраного депутата	Результати голосування			Примітка (відсутній, не голосував)	
		«за»	«проти»	«утрим»		
1	Адамський Мирослав Йосипович				✓	
2	Андрійшин Михайло Володимирович				✓	
3	Біланюк Володимир Петрович				✓	
4	Бойчук Ірина Михайлівна	✓				
5	Височанська Людмила Йосипівна				✓	
6	Вишіванюк Михайло Володимирович	✓				
7	Гнагишин Наталія Григорівна	✓				
8	Дадак Володимир Дмитрович	✓				
9	Калун Людмила Миколаївна	✓				
10	Козоріз Тетяна Іванівна	✓				
11	Колодіук Оксана Степанівна	✓				
12	Костишин Андрій Ярославович	✓				
13	Марціновський Микола Михайлович	✓				
14	Медведчук Василь Дмитрович	✓				
15	Носович Віталій Вікторович	✓				
16	Тепчук Ігор Ігорович	✓				
17	Тепчук Михайло Петрович	✓				
18	Томашук Надія Володимирівна	✓				
19	Томенчук Олег Васильович	✓				
20	Тонюк Любомир Васильович				✓	
21	Червінський Мирослав Васильович				✓	
22	Чередарчук Наталія Богданівна				✓	
23	Гайдейчук Петро Петрович	✓				

 Томенчук О.В.
 Калун Л.М.
 Козоріз Т.І.

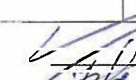

П'ядицька сільська рада
Восьме демократичне скликання

XI сесія

02 грудня 2021 року

Результати відкритого поіменного голосування з питання

Затвердити гр. Луканюк Марії Іванівні технічну документацію із землеустрою щодо встановлення (відновлення) меж земельних ділянок в натурі (на місцевості) для ведення товарного сільськогосподарського виробництва: - площею 1.0087га, кадастровий номер 2623287600:02:002:0309, що знаходиться на території с. Турка П'ядицької сільської ради за межами населеного пункту.					
Всього обрано депутатів	22	Голосували «ЗА»			16
Зареєстровано до участі в сесії	20	Голосували «ПРОТИ»			—
Не брали участі в голосуванні	7	Голосували «УТРИМАВСЯ»			—
№ п/п	Прізвище, власне ім'я (усі власні імена), по батькові (за наявності) обраного депутата	Результати голосування			Примітка (відсутній, не голосував)
		«за»	«проти»	«у грім»	
1	Адамський Мирослав Йосипович				✓
2	Андрішин Михайло Володимирович				✓
3	Біланюк Володимир Петрович				✓
4	Бойчук Ірина Михайлівна	✓			
5	Височанська Людмила Йосипівна				✓
6	Випиванюк Михайло Володимирович	✓			
7	Гнатішин Наталія Григорівна	✓			
8	Дадак Володимир Дмитрович	✓			
9	Калун Людмила Миколаївна	✓			
10	Козоріз Тетяна Іванівна	✓			
11	Колодюк Оксана Степанівна	✓			
12	Костишин Андрій Ярославович	✓			
13	Марініновський Микола Михайлович	✓			
14	Медведюк Василь Дмитрович	✓			
15	Носович Віталій Вікторович	✓			
16	Тепчук Ігор Ігорович	✓			
17	Тепчук Михайло Петрович	✓			
18	Гомашук Надія Володимирівна	✓			
19	Томенчук Олег Васильович	✓			
20	Гонюк Любомир Васильович				✓
21	Червінський Мирослав Васильович				✓
22	Чередарчук Наталія Богданівна				✓
23	Гайдейчук Петро Петрович	✓			

 Томенчук О.В.
 Калун Л.М.
 Козоріз Т.І.

П'ятицька сільська рада
Восьме демократичне скликання
XI сесія

02 грудня 2021 року

Результати відкритого поіменного голосування з питання



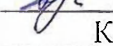
Затвердити **гр. Максимюк Ганні Миколаївні** технічну документацію із землеустрою щодо встановлення (відновлення) меж земельних ділянок в натурі (на місцевості) для ведення товарного сільськогосподарського виробництва:

- площею 0.3400га, кадастровий номер 2623287600:02:003:0698, що знаходиться на території с. Турка П'ятицької сільської ради за межами населеного пункту.
- площею 0.8232 га, кадастровий номер 2623287600:02:002:0312, що знаходиться на території с. Турка П'ятицької сільської ради за межами населеного пункту.

Затвердити **гр. Ковцуняк Любов Петрівні** технічну документацію із землеустрою щодо встановлення (відновлення) меж земельних ділянок в натурі (на місцевості) для ведення товарного сільськогосподарського виробництва:

- площею 1.0697га, кадастровий номер 2623287600:02:006:0011, що знаходиться на території с. Турка П'ятицької сільської ради за межами населеного пункту.
- площею 0.3330 га, кадастровий номер 2623287600:03:001:0005, що знаходиться на території с. Турка П'ятицької сільської ради за межами населеного пункту.

Всього обрано депутатів		22	Голосували «ЗА»			17
Зареєстровано до участі в сесії		20	Голосували «ПРОТИ»			—
Не брали участі в голосуванні		6	Голосували «УТРИМАВСЯ»			—
№ п/п	Прізвище, власне ім'я (усі власні імена), по батькові (за наявності) обраного депутата	Результати голосування			Примітка (відсутній, не голосував)	
		«за»	«проти»	«утрим»		
1	Адамський Мирослав Йосипович				✓	
2	Андрійшин Михайло Володимирович				✓	
3	Біланюк Володимир Петрович				✓	
4	Бойчук Ірина Михайлівна	✓				
5	Височанська Людмила Йосипівна				✓	
6	Вишнівський Михайло Володимирович	✓				
7	Гнатюшин Наталія Григорівна	✓				
8	Дадак Володимир Дмитрович	✓				
9	Калун Людмила Миколаївна	✓				
10	Козоріз Тетяна Іванівна	✓				
11	Колодюк Оксана Степанівна	✓				
12	Костюшин Андрій Ярославович	✓				
13	Марціновський Микола Михайлович	✓				
14	Медведюк Василь Дмитрович	✓				
15	Носович Віталій Вікторович	✓				
16	Пенчук Ігор Ігорович	✓				
17	Пенчук Михайло Петрович	✓				
18	Гомашук Надія Володимирівна	✓				
19	Томенчук Олег Васильович	✓				
20	Тонюк Любомир Васильович	✓				
21	Червінський Мирослав Васильович				✓	
22	Чередарчук Наталія Богданівна				✓	
23	Гайдейчук Петро Петрович	✓				

 Томенчук О.В.
 Калун Л.М.
 Козоріз Т.І.

П'ядицька сільська рада
Восьме демократичне скликання
XI сесія

02 грудня 2021 року

Результати відкритого поіменного голосування з питання

Затвердити **гр. Червінському Мирославу Васильовичу** проект землеустрою щодо зміни цільового призначення земельної ділянки із земель запасу (16:00) на землі для сінокошіння та випасання худоби (01.08) площею 0,2898 га, кадастровий номер 2623287600:02:005:1004, що розташована в ур. «Сад» с. Турка.

Передати в оренду **гр. Червінському Мирославу Васильовичу** земельну ділянку для сінокошіння та випасання худоби (01.08) площею 0,2898 га, кадастровий номер 2623287600:02:005:1004, що розташована в ур. «Сад» с. Турка, терміном на **15 (п'ятнадцять) років**.

Встановити орендну плату в розмірі **5% (п'ять відсотків)** від нормативної грошової оцінки земельної ділянки.




Затвердити **гр. Червінському Мирославу Васильовичу** проект землеустрою щодо зміни цільового призначення земельної ділянки із земель запасу (16:00) на землі для сінокошіння та випасання худоби (01.08) площею 0,1829 га, кадастровий номер 2623287600:02:003:1003, що розташована в ур. «Коло Курка» с. Турка.

Передати в оренду **гр. Червінському Мирославу Васильовичу** земельну ділянку для сінокошіння та випасання худоби (01.08) площею 0,1829 га, кадастровий номер 2623287600:02:003:1003, що розташована в ур. «Коло Курка» с. Турка, терміном на **15 (п'ятнадцять) років**.

Встановити орендну плату в розмірі **5% (п'ять відсотків)** від нормативної грошової оцінки земельної ділянки

Всього обрано депутатів	22	Голосували «ЗА»	13
Зареєстровано до участі в сесії	20	Голосували «ПРОТИ»	-
Не брали участі в голосуванні	7	Голосували «УТРИМАВСЯ»	3

№ п/п	Прізвище, власне ім'я (усі власні імена), по батькові (за наявності) обраного депутата	Результати голосування			Примітка (відсутній, не голосував)
		«за»	«проти»	«утрим»	
1	Адамський Мирослав Йосипович				✓
2	Андрішкін Михайло Володимирович				✓
3	Біланюк Володимир Петрович				✓
4	Бойчук Ірина Михайлівна	✓			
5	Височанська Людмила Йосипівна				✓
6	Вишиванюк Михайло Володимирович	✓			
7	Гнатишин Наталія Григорівна			✓	
8	Дадак Володимир Дмитрович	✓			
9	Калун Людмила Миколаївна	✓			
10	Козоріз Гетяна Іванівна	✓			
11	Колодюк Оксана Степанівна	✓			
12	Костишин Андрій Ярославович	✓			
13	Марціновський Микола Михайлович				✓
14	Медведюк Василь Дмитрович	✓			
15	Носович Віталій Вікторович			✓	
16	Тепчук Ігор Ігорович			✓	
17	Тепчук Михайло Петрович	✓			
18	Томашук Надія Володимирівна	✓			
19	Томенчук Олег Васильович	✓			
20	Тонюк Любомир Васильович	✓			
21	Червінський Мирослав Васильович				✓
22	Чередарчук Наталія Богданівна				✓
23	Гайдейчук Петро Петрович	✓			

 Томенчук О.В.
 Калун Л.М.
 Козоріз Т.І.

П'ядницька сільська рада
Восьме демократичне скликання
XI сесія

02 грудня 2021 року

Результати відкритого поіменного голосування з питання

Затвердити **гр. Червінському Мирославу Васильовичу** проект землеустрою щодо зміни цільового призначення земельної ділянки із земель запасу (16:00) на землі для сінокошіння та випасання худоби (01.08) площею 7,7235 га, кадастровий номер 2623287600:02:001:1003, що розташована в ур. «Чипелинець» с. Турка.

Передати в оренду **гр. Червінському Мирославу Васильовичу** земельну ділянку для сінокошіння та випасання худоби (01.08) площею 7,7235 га, кадастровий номер 2623287600:02:003:1001, що розташована в ур. «Чипелинець» с. Турка, терміном на **15 (п'ятнадцять) років**.

Встановити орендну плату в розмірі **5% (п'ять відсотків)** від нормативної грошової оцінки земельної ділянки.




Затвердити **гр. Червінському Мирославу Васильовичу** проект землеустрою щодо зміни цільового призначення земельної ділянки із земель запасу (16:00) на землі для сінокошіння та випасання худоби (01.08) площею 0,5091 га, кадастровий номер 2623287600:02:001:1009, що розташована в ур. «Баня» с. Турка.

Передати в оренду **гр. Червінському Мирославу Васильовичу** земельну ділянку для сінокошіння та випасання худоби (01.08) площею 0,5091 га, кадастровий номер 2623287600:02:001:1009, що розташована в ур. «Баня» с. Турка, терміном на **15 (п'ятнадцять) років**.

Встановити орендну плату в розмірі **5% (п'ять відсотків)** від нормативної грошової оцінки земельної ділянки

Всього обрано депутатів	22	Голосували «ЗА»	13
Зареєстровано до участі в сесії	20	Голосували «ПРОТИ»	—
Не брали участі в голосуванні	7	Голосували «УТРИМАВСЯ»	3

№ п/п	Прізвище, власне ім'я (усі власні імена), по батькові (за наявності) обраного депутата	Результати голосування			Примітка (відсутній, не голосував)
		«за»	«проти»	«утрим»	
1	Адамський Мирослав Йосипович				✓
2	Андрішкін Михайло Володимирович				✓
3	Біланюк Володимир Петрович				✓
4	Бойчук Ірина Михайлівна	✓			
5	Височанська Людмила Йосипівна				✓
6	Вишванюк Михайло Володимирович	✓			
7	Гнатишин Наталія Григорівна			✓	
8	Дзак Володимир Дмитрович	✓			
9	Калун Людмила Миколаївна	✓			
10	Козоріз Тетяна Іванівна	✓			
11	Колодюк Оксана Степанівна			✓	
12	Костиншин Андрій Ярославович	✓			
13	Марціновський Микола Михайлович	✓			
14	Медведюк Василь Дмитрович	✓			
15	Носович Віталій Вікторович			✓	
16	Тепчук Ігор Ігорович	✓			
17	Тепчук Михайло Петрович				✓
18	Томашук Надія Володимирівна	✓			
19	Томенчук Олег Васильович	✓			
20	Тонюк Любомир Васильович	✓			
21	Червінський Мирослав Васильович				✓
22	Чередарчук Наталія Богданівна				✓
23	Гайдейчук Петро Петрович	✓			

 Томенчук О.В.
 Калун Л.М.
 Козоріз Т.І.

П'ядицька сільська рада
Восьме демократичне скликання
XI сесія
02 грудня 2021 року

Результати відкритого поіменного голосування з питання

Затвердити гр.Серевко Г.Т. жительці с. Ценява вул. Нова проект детального плану території в с.Ценява по вул.Нова, в межах населеного пункту,земельної ділянки для будівництва та обслуговування житлового будинку, господарських будівель та споруд .					
Всього обрано депутатів		22	Голосували «ЗА»		17
Зареєстровано до участі в сесії		10	Голосували «ПРОТИ»		—
Не брали участі в голосуванні		6	Голосували «УТРИМАВСЯ»		—
№ п/п	Прізвище, власне ім'я (усі власні імена), по батькові (за наявності) обраного депутата	Результати голосування			Примітка (відсутній. не голосував)
		«за»	«проти»	«утрим»	
1	Адамський Мирослав Йосипович				✓
2	Андрієшин Михайло Володимирович				✓
3	Біланюк Володимир Петрович				✓
4	Бойчук Ірина Михайлівна	✓			
5	Височанська Людмила Йосипівна				✓
6	Вишиванюк Михайло Володимирович	✓			
7	Гнатишин Наталія Григорівна	✓			
8	Дзалак Володимир Дмитрович	✓			
9	Калун Людмила Миколаївна	✓			
10	Козоріз Тетяна Іванівна	✓			
11	Колодюк Оксана Степанівна	✓			
12	Костинин Андрій Ярославович	✓			
13	Марціновський Микола Михайлович	✓			
14	Медведюк Василь Дмитрович	✓			
15	Носович Віталій Вікторович	✓			
16	Тепчук Ігор Ігорович	✓			
17	Тепчук Михайло Петрович	✓			
18	Томащук Надія Володимирівна	✓			
19	Томенчук Олег Васильович	✓			
20	Тонюк Любомир Васильович	✓			
21	Червінський Мирослав Васильович				✓
22	Чередарчук Наталія Богданівна				✓
23	Гайдейчук Петро Петрович	✓			

Томенчук О.В.
Калун Л.М.
Козоріз Т.І.

П'ядицька сільська рада
Восьме демократичне скликання
XI сесія
02 грудня 2021 року

Результати відкритого поіменного голосування з питання

Затвердити **гр.Вітенко Олександрі Богданівні жителям м. Коломия** технічну документацію із землеустрою щодо встановлення (відновлення) для меж земельної ділянки в натурі (на місцевості) для будівництва і обслуговування житлового будинку, господарських будівель і споруд, площею **0,2500 га**, що знаходиться в с.Ценява по вул.Зелена, в межах населеного пункту, кадастровий номер **2623288201:01:001:0091**.

Затвердити **гр.Вітенко Олександрі Богданівні жителям м. Коломия** технічну документацію із землеустрою щодо встановлення (відновлення) для меж земельних ділянок в натурі (на місцевості) для ведення особистого селянського господарства, площею **0,0687 га**, кадастровий номер **2623288201:01:001:0092**;

площею **0,3330 га**, кадастровий номер **2623288201:01:001:0105**;
що знаходяться в с.Ценява по вул.Зелена, в межах населеного пункту.

Всього обрано депутатів		22	Голосували «ЗА»			11
Зареєстровано до участі в сесії		20	Голосували «ПРОТИ»			—
Не брали участі в голосуванні		6	Голосували «УТРИМАВСЯ»			—
№ п/п	Прізвище, власне ім'я (усі власні імена), по батькові (за наявності) обраного депутата	Результати голосування			Примітка (відсутній, не голосував)	
		«за»	«проти»	«утрим»		
1	Адамський Мирослав Йосипович				✓	
2	Андрійшин Михайло Володимирович				✓	
3	Біланюк Володимир Петрович				✓	
4	Бончук Ірина Михайлівна	✓				
5	Височанська Людмила Йосипівна				✓	
6	Вишіванюк Михайло Володимирович	✓				
7	Гнатишин Наталія Григорівна	✓				
8	Дадак Володимир Дмитрович	✓				
9	Калун Людмила Миколаївна	✓				
10	Козоріз Тетяна Іванівна	✓				
11	Кололюк Оксана Степанівна	✓				
12	Костішин Андрій Ярославович	✓				
13	Марціновський Микола Михайлович	✓				
14	Медведюк Василь Дмитрович	✓				
15	Носович Віталій Вікторович	✓				
16	Тепчук Ігор Ігорович	✓				
17	Тепчук Михайло Петрович	✓				
18	Томашук Надія Володимирівна	✓				
19	Томенчук Олег Васильович	✓				
20	Тонюк Любомир Васильович	✓				
21	Червінський Мирослав Васильович				✓	
22	Череларчук Наталія Богданівна				✓	
23	Гайдейчук Петро Петрович	✓				

Томенчук О.В.
Калун Л.М.
Козоріз Т.І.

П'ядицька сільська рада
Восьме демократичне скликання
XI сесія
02 грудня 2021 року

Результати відкритого поіменного голосування з питання

Відмовити ТЗОВ „Компанії Агро-Дует, у наданні дозволу на виготовлення проекту землеустрою щодо відведення земельної ділянки для ведення товарного сільськогосподарського виробництва орієнтовною площею 8,0 га, що знаходиться в с.Фатовець урочище «Турка», на території П'ядицької сільської ради за межами населеного пункту, в зв'язку з тим, що дане звернення не відповідає вимогам ст. 134 Земельного кодексу України					
Всього обрано депутатів		22	Голосували «ЗА»		14
Зареєстровано до участі в сесії		20	Голосували «ПРОТИ»		—
Не брали участі в голосуванні		6	Голосували «УТРИМАВСЯ»		—
№ п/п	Прізвище, власне ім'я (усі власні імена), по батькові (за наявності) обраного депутата	Результати голосування			Примітка (відсутній, не голосував)
		«за»	«проти»	«утрим»	
1	Адамський Мирослав Йосипович				✓
2	Андрішин Михайло Володимирович				✓
3	Біланюк Володимир Петрович				✓
4	Бойчук Ірина Михайлівна	✓			
5	Височанська Людмила Йосипівна				✓
6	Вишніваник Михайло Володимирович	✓			
7	Гнатишин Наталія Григорівна	✓			
8	Дадак Володимир Дмитрович	✓			
9	Калун Людмила Миколаївна	✓			
10	Козоріз Тетяна Іванівна	✓			
11	Колодюк Оксана Степанівна	✓			
12	Костишин Андрій Ярославович	✓			
13	Марціновський Микола Михайлович	✓			
14	Медведюк Василь Дмитрович	✓			
15	Носович Віталій Вікторович	✓			
16	Тепчук Ігор Ігорович	✓			
17	Тепчук Михайло Петрович	✓			
18	Томашук Надія Володимирівна	✓			
19	Томенчук Олег Васильович	✓			
20	Тонюк Любомир Васильович	✓			
21	Червінський Мирослав Васильович				✓
22	Чередарчук Наталія Богданівна				✓
23	Гаїдейчук Петро Петрович	✓			

Томенчук О.В.

Калун Л.М.

Козоріз Т.І.

П'ядницька сільська рада
Восьме демократичне скликання

XI сесія
02 грудня 2021 року

Результати відкритого поіменного голосування з питання

Затвердити гр. Тонюку Любомиру Васильовичу жителю с. П'ядники проект землеустрою щодо відведення земельної ділянки цільове призначення якої змінюється із землі запасу (16.00) у землі для сінокошення та випасання худоби (01.08) площею **9,6464 га**, що розташована на території П'ядницької сільської ради за межами населеного пункту в с.Велика Кам'янка урочище «Глибока», з кадастровим номером 2623280200:02:004:2000.

Передати гр.Тонюку Любомиру Васильовичу в користування (оренду) земельну ділянку площею **9,6464 га**, з кадастровим номером 2623280200:02:004:2000, що розташована на території П'ядницької сільської ради за межами населеного пункту в с.Велика Кам'янка урочище «Глибока» терміном на **10 років**.

Встановити орендну плату за користування земельною ділянкою у розмірі **5%** від нормативно грошової оцінки земельної ділянки.

Затвердити гр. Тонюку Любомиру Васильовичу жителю с. П'ядники проект землеустрою щодо відведення земельної ділянки цільове призначення якої змінюється із землі запасу (16.00) у землі для сінокошення та випасання худоби (01.08) площею **14,7920 га**, що розташована на території П'ядницької сільської ради за межами населеного пункту в с.Велика Кам'янка урочище «Глибока», з кадастровим номером 2623280200:02:004:2002.

Передати гр.Тонюку Любомиру Васильовичу в користування (оренду) земельну ділянку площею **14,7920 га**, з кадастровим номером 2623280200:02:004:2002, що розташована на території П'ядницької сільської ради за межами населеного пункту в с.Велика Кам'янка урочище «Глибока» терміном на **10 років**.

Встановити орендну плату за користування земельною ділянкою у розмірі **5%** від нормативно грошової оцінки земельної ділянки.

Всього обрано депутатів	22	Голосували «ЗА»	16
Зареєстровано до участі в сесії	20	Голосували «ПРОТИ»	—
Не брали участі в голосуванні	7	Голосували «УТРИМАВСЯ»	—

№ п/п	Прізвище, власне ім'я (усі власні імена), по батькові (за наявності) обраного депутата	Результати голосування			Примітка (відсутній, не голосував)
		«за»	«проти»	«утрим»	
1	Адамський Мирослав Йосипович				✓
2	Андрішнін Михайло Володимирович				✓
3	Біланюк Володимир Петрович				✓
4	Бойчук Ірина Михайлівна	✓			
5	Височанська Людмила Йосипівна				✓
6	Вишнівнюк Михайло Володимирович	✓			
7	Гнатишин Наталія Григорівна	✓			
8	Дадак Володимир Дмитрович	✓			
9	Калун Людмила Миколаївна	✓			
10	Козоріз Тетяна Іванівна	✓			
11	Колодюк Оксана Степанівна	✓			
12	Костишин Андрій Ярославович	✓			
13	Марціновський Микола Михайлович	✓			
14	Медведюк Василь Дмитрович	✓			
15	Носович Віталій Вікторович	✓			
16	Тепчук Ігор Ігорович	✓			
17	Тепчук Михайло Петрович	✓			
18	Томашук Надія Володимирівна	✓			
19	Томенчук Олег Васильович	✓			
20	Тонюк Любомир Васильович				✓ <i>голосувати не міг</i>
21	Червінський Мирослав Васильович				✓
22	Чередарчук Наталія Богданівна				✓
23	Гайдейчук Петро Петрович	✓			

Томенчук О.В.
Калун Л.М.
Козоріз Т.І.

Ір'ядицька сільська рада
Восьме демократичне скликання
XI сесія

02 грудня 2021 року

Результати відкритого поіменного голосування з питання

Про затвердження проекту рішення про зміну с. Мале Камінько Гайковському М. А. за мiejами населеного пункту с. Мале Камінько					
Всього обрано депутатів	22	Голосували «ЗА»			19
Зареєстровано до участі в сесії	20	Голосували «ПРОТИ»			—
Не брали участі в голосуванні	4	Голосували «УТРИМАВСЯ»			—
№ п/п	Прізвище, власне ім'я (усі власні імена), по батькові (за наявності) обраного депутата	Результати голосування			Примітка (відсутній, не голосував)
		«за»	«проти»	«утрим»	
1	Адамський Мирослав Йосипович				✓
2	Андрієшин Михайло Володимирович				✓
3	Біланюк Володимир Петрович				✓
4	Бойчук Ірина Михайлівна	✓			
5	Височанська Людмила Йосипівна	✓			
6	Вишиванюк Михайло Володимирович	✓			
7	Гнатишин Наталія Григорівна	✓			
8	Дадак Володимир Дмитрович	✓			
9	Калун Людмила Миколаївна	✓			
10	Козоріз Тетяна Іванівна	✓			
11	Колодинок Оксана Степанівна	✓			
12	Костинин Андрій Ярославович	✓			
13	Марціновський Микола Михайлович	✓			
14	Медведюк Василь Дмитрович	✓			
15	Носович Віталій Вікторович				✓
16	Тепчук Ігор Ігорович	✓			
17	Тепчук Михайло Петрович	✓			
18	Томашук Надія Володимирівна	✓			
19	Томенчук Олег Васильович	✓			
20	Тонюк Любомир Васильович	✓			
21	Червінський Мирослав Васильович	✓			
22	Чередарчук Наталія Богданівна	✓			
23	Гайдейчук Петро Петрович	✓			

Томенчук О.В.
Калун Л.М.
Козоріз Т.І.

П'ядицька сільська рада
Восьме демократичне скликання
XI сесія

02 грудня 2021 року

Результати відкритого поіменного голосування з питання

Про затвердження проекту землеустрою зем. в. Мале Каленіве Чарвовай В.В. за місцем населеної місцевості в. Мале Каленіве					
Всього обрано депутатів	22	Голосували «ЗА»		20	
Зареєстровано до участі в сесії	20	Голосували «ПРОТИ»		—	
Не брали участі в голосуванні	3	Голосували «УТРИМАВСЯ»		—	
№ п/п	Прізвище, власне ім'я (усі власні імена), по батькові (за наявності) обраного депутата	Результати голосування			Примітка (відсутній, не голосував)
		«за»	«проти»	«утрим»	
1	Адамський Мирослав Йосипович				✓
2	Андрішин Михайло Володимирович				✓
3	Біланюк Володимир Петрович				✓
4	Бойчук Ірина Михайлівна	✓			
5	Височанська Людмила Йосипівна	✓			
6	Вішніванюк Михайло Володимирович	✓			
7	Гнагипин Наталія Григорівна	✓			
8	Дадак Володимир Дмитрович	✓			
9	Калун Людмила Миколаївна	✓			
10	Козоріз Тетяна Іванівна	✓			
11	Колодюк Оксана Степанівна	✓			
12	Костишин Андрій Ярославович	✓			
13	Марціновський Микола Михайлович	✓			
14	Медведюк Василь Дмитрович	✓			
15	Носович Віталій Вікторович	✓			
16	Тепчук Ігор Ігорович	✓			
17	Тепчук Михайло Петрович	✓			
18	Томашук Надія Володимирівна	✓			
19	Томенчук Олег Васильович	✓			
20	Тонюк Любомир Васильович	✓			
21	Червінський Мирослав Васильович	✓			
22	Чередарчук Наталія Богданівна	✓			
23	Гайдейчук Петро Петрович	✓			




Томенчук О.В.
Калун Л.М.
Козоріз Т.І.

П'ятицька сільська рада
Восьме демократичне скликання
XI сесія

02 грудня 2021 року

Результати відкритого поіменного голосування з питання

Про затвердження проекту землеустрою м.п. Колясине Павло В. М. за метами населеного пункту с. Мале Колясине						
Всього обрано депутатів		22	Голосували «ЗА»			20
Зареєстровано до участі в сесії		20	Голосували «ПРОТИ»			—
Не брали участі в голосуванні		3	Голосували «УТРИМАВСЯ»			—
№ п/п	Прізвище, власне ім'я (усі власні імена), по батькові (за наявності) обраного депутата	Результати голосування			Примітка (відсутній, не голосував)	
		«за»	«проти»	«утрим»		
1	Адамський Мирослав Йосипович				✓	
2	Андрішин Михайло Володимирович				✓	
3	Біланюк Володимир Петрович				✓	
4	Бойчук Ірина Михайлівна	✓				
5	Височанська Людмила Йосипівна	✓				
6	Вишиванюк Михайло Володимирович	✓				
7	Гнатюшин Наталія Григорівна	✓				
8	Дадак Володимир Дмитрович	✓				
9	Калун Людмила Миколаївна	✓				
10	Козоріз Тетяна Іванівна	✓				
11	Колодюк Оксана Степанівна	✓				
12	Костишин Андрій Ярославович	✓				
13	Марціновський Микола Михайлович	✓				
14	Медведюк Василь Дмитрович	✓				
15	Носович Віталій Вікторович	✓				
16	Тепчук Ігор Ігорович	✓				
17	Тепчук Михайло Петрович	✓				
18	Томашук Надія Володимирівна	✓				
19	Томенчук Олег Васильович	✓				
20	Тонюк Любомир Васильович	✓				
21	Червінський Мирослав Васильович	✓				
22	Чередарчук Наталія Богданівна	✓				
23	Гайдейчук Петро Петрович	✓				

 Томенчук О.В.
 Калун Л.М.
 Козоріз Т.І.

Ір'ядицька сільська рада
Восьме демократичне скликання
ХІ сесія

02 грудня 2021 року

Результати відкритого поіменного голосування з питання

Про затвердження проекту землеустрою Болехівську Роману Михайлівну Жиб. м. Камінь за літнім пасажним пунктом в. Камінь Камінь					
Всього обрано депутатів	22	Голосували «ЗА»			20
Зареєстровано до участі в сесії	20	Голосували «ПРОТИ»			—
Не брали участі в голосуванні	3	Голосували «УТРИМАВСЯ»			—
№ п/п	Прізвище, власне ім'я (усі власні імена), по батькові (за наявності) обраного депутата	Результати голосування			Примітка (відсутній, не голосував)
		«за»	«проти»	«утрим»	
1	Адамський Мирослав Йосипович				✓
2	Андрішин Михайло Володимирович				✓
3	Біланюк Володимир Петрович				✓
4	Бойчук Ірина Михайлівна	✓			
5	Височанська Людмила Йосипівна	✓			
6	Вишиванюк Михайло Володимирович	✓			
7	Гнатишин Наталія Григорівна	✓			
8	Дадак Володимир Дмитрович	✓			
9	Калун Людмила Миколаївна	✓			
10	Козоріз Тетяна Іванівна	✓			
11	Колодюк Оксана Степанівна	✓			
12	Костишин Андрій Ярославович	✓			
13	Марціновський Микола Михайлович	✓			
14	Медведюк Василь Дмитрович	✓			
15	Носович Віталій Вікторович	✓			
16	Тепчук Ігор Ігорович	✓			
17	Тепчук Михайло Петрович	✓			
18	Томащук Надія Володимирівна	✓			
19	Томенчук Олег Васильович	✓			
20	Тонюк Любомир Васильович	✓			
21	Червінський Мирослав Васильович	✓			
22	Чередарчук Наталія Богданівна	✓			
23	Гайдейчук Петро Петрович	✓			

Томенчук О.В.
Калун Л.М.
Козоріз Т.І.

Іл'ядицька сільська рада
Восьме демократичне скликання
ХІ сесія

02 грудня 2021 року

Результати відкритого поіменного голосування з питання

<p><i>Про затвердження проекту землекористування території с. Мале Калінінське (власність В.В. Козоріза) з метою населеного пункту с. Мале Калінінське</i></p>					
Всього обрано депутатів	22	Голосували «ЗА»			20
Зареєстровано до участі в сесії	20	Голосували «ПРОТИ»			—
Не брали участі в голосуванні	3	Голосували «УТРИМАВСЯ»			—
№ п/п	Прізвище, власне ім'я (усі власні імена), по батькові (за наявності) обраного депутата	Результати голосування			Примітка (відсутній, не голосував)
		«за»	«проти»	«утрим»	
1	Адамський Мирослав Йосипович				✓
2	Андрієшин Михайло Володимирович				✓
3	Біланюк Володимир Петрович				✓
4	Бойчук Ірина Михайлівна	✓			
5	Височанська Людмила Йосипівна	✓			
6	Вишиванюк Михайло Володимирович	✓			
7	Гнатішин Наталія Григорівна	✓			
8	Дадак Володимир Дмитрович	✓			
9	Калун Людмила Миколаївна	✓			
10	Козоріз Тетяна Іванівна	✓			
11	Колодюк Оксана Степанівна	✓			
12	Костишин Андрій Ярославович	✓			
13	Марціновський Микола Михайлович	✓			
14	Медведюк Василь Дмитрович	✓			
15	Носович Віталій Вікторович	✓			
16	Тепчук Ігор Ігорович	✓			
17	Тепчук Михайло Петрович	✓			
18	Томашук Надія Володимирівна	✓			
19	Томенчук Олег Васильович	✓			
20	Тонюк Любомир Васильович	✓			
21	Червінський Мирослав Васильович	✓			
22	Чередарчук Наталія Богданівна	✓			
23	Гайдейчук Петро Петрович	✓			

Томенчук О.В.
Калун Л.М.
Козоріз Т.І.

П'ятицька сільська рада
Восьме демократичне скликання
XI сесія

02 грудня 2021 року

Результати відкритого поіменного голосування з питання

Про затвердження проекту землеустрою м.п. м. Кошарів Київської обл. за межами населеної пункту с. Мале Каленне					
Всього обрано депутатів	22	Голосували «ЗА»			20
Зареєстровано до участі в сесії	20	Голосували «ПРОТИ»			—
Не брали участі в голосуванні	3	Голосували «УТРИМАВСЯ»			—
№ п/п	Прізвище, власне ім'я (усі власні імена), по батькові (за наявності) обраного депутата	Результати голосування			Примітка (відсутній, не голосував)
		«за»	«проти»	«утрим»	
1	Адамський Мирослав Йосипович				✓
2	Андрішин Михайло Володимирович				✓
3	Біланюк Володимир Петрович				✓
4	Бойчук Ірина Михайлівна	✓			
5	Височанська Людмила Йосипівна	✓			
6	Внщиванюк Михайло Володимирович	✓			
7	Гнатишин Наталія Григорівна	✓			
8	Дадак Володимир Дмитрович	✓			
9	Калун Людмила Миколаївна	✓			
10	Козоріз Тетяна Іванівна	✓			
11	Колодюк Оксана Степанівна	✓			
12	Костишин Андрій Ярославович	✓			
13	Марціновський Микола Михайлович	✓			
14	Медведюк Василь Дмитрович	✓			
15	Носович Віталій Вікторович	✓			
16	Тенчук Ігор Ігорович	✓			
17	Тенчук Михайло Петрович	✓			
18	Томашук Надія Володимирівна	✓			
19	Томенчук Олег Васильович	✓			
20	Тонюк Любомир Васильович	✓			
21	Червінський Мирослав Васильович	✓			
22	Чередарчук Наталія Богданівна	✓			
23	Гайдейчук Петро Петрович	✓			

Томенчук О.В.
Калун Л.М.
Козоріз Т.І.

П'ядицька сільська рада
Восьме демократичне скликання
XI сесія

02 грудня 2021 року

Результати відкритого поіменного голосування з питання

Про затвердження проекту загальної міст. с. П'ядицька сільської р.с. з місцевим населеном пунктом в с. Мале Камінь					
Всього обрано депутатів		22	Голосували «ЗА»		20
Зареєстровано до участі в сесії		20	Голосували «ПРОТИ»		—
Не брали участі в голосуванні		3	Голосували «УТРИМАВСЯ»		—
№ п/п	Прізвище, власне ім'я (усі власні імена), по батькові (за наявності) обраного депутата	Результати голосування			Примітка (відсутній, не голосував)
		«за»	«проти»	«утрим»	
1	Адамський Мирослав Йосипович				✓
2	Андрішин Михайло Володимирович				✓
3	Біланюк Володимир Петрович				✓
4	Бойчук Ірина Михайлівна	✓			
5	Височанська Людмила Йосипівна	✓			
6	Вишиванюк Михайло Володимирович	✓			
7	Гнатишин Наталія Григорівна	✓			
8	Дадак Володимир Дмитрович	✓			
9	Калун Людмила Миколаївна	✓			
10	Козоріз Тетяна Іванівна	✓			
11	Колодюк Оксана Степанівна	✓			
12	Костишин Андрій Ярославович	✓			
13	Марціновський Микола Михайлович	✓			
14	Медведюк Василь Дмитрович	✓			
15	Носович Віталій Вікторович	✓			
16	Тепчук Ігор Ігорович	✓			
17	Тепчук Михайло Петрович	✓			
18	Томащук Надія Володимирівна	✓			
19	Томенчук Олег Васильович	✓			
20	Тонюк Любомир Васильович	✓			
21	Червінський Мирослав Васильович	✓			
22	Чередарчук Наталія Богданівна	✓			
23	Гайдейчук Петро Петрович	✓			

Томенчук О.В.
Калун Л.М.
Козоріз Т.І.

П'ятицька сільська рада
Восьме демократичне скликання
XI сесія

02 грудня 2021 року

Результати відкритого поіменного голосування з питання

Дати дозвіл ТОВ «Західна мультисервісна мережа» на здійснення земляних робіт та прокладання волокно-оптичного кабелю між населеними пунктами П'ятицької сільської ради по землях загального користування (вздовж ґрунтових доріг) без зняття верхнього шару ґрунту, а саме: -між селом Фатовець та селом Годи-Добровідка та селом Мала Кам'янка. -між селом Фатовець селом Турка та селом Підгайчики.					
Всього обрано депутатів		22	Голосували «ЗА»	20	
Зареєстровано до участі в сесії		20	Голосували «ПРОТИ»	—	
Не брали участі в голосуванні		3	Голосували «УТРИМАВСЯ»	—	
№ п/п	Прізвище, власне ім'я (усі власні імена), по батькові (за наявності) обраного депутата	Результати голосування			Примітка (відсутній, не голосував)
		«за»	«проти»	«утрим»	
1	Адамський Мирослав Йосипович				✓
2	Андрійшин Михайло Володимирович				✓
3	Біланюк Володимир Петрович				✓
4	Бойчук Ірина Михайлівна	✓			
5	Височанська Людмила Йосипівна	✓			
6	Вищиванюк Михайло Володимирович	✓			
7	Гнатишин Наталія Григорівна	✓			
8	Дадак Володимир Дмитрович	✓			
9	Калун Людмила Миколаївна	✓			
10	Козоріз Тетяна Іванівна	✓			
11	Колодюк Оксана Степанівна	✓			
12	Костишин Андрій Ярославович	✓			
13	Марціновський Микола Михайлович	✓			
14	Медведюк Василь Дмитрович	✓			
15	Носович Віталій Вікторович	✓			
16	Тепчук Ігор Ігорович	✓			
17	Тепчук Михайло Петрович	✓			
18	Томашук Надія Володимирівна	✓			
19	Томенчук Олег Васильович	✓			
20	Тонюк Любомир Васильович	✓			
21	Червінський Мирослав Васильович	✓			
22	Чередарчук Наталія Богданівна	✓			
23	Гайдейчук Петро Петрович	✓			

Томенчук О.В.
Калун Л.М.
Козоріз Т.І.

П'ядицька сільська рада
Восьме демократичне скликання
XI сесія

02 грудня 2021 року




Результати відкритого поіменного голосування з питання

Дати дозвіл **гр.Пирогу Степану Станіславовичу, жителю с. П'ядики** на виготовлення проекту землеустрою щодо відведення земельної ділянки для будівництва і обслуговування житлового будинку, господарських будівель і споруд орієнтовною площею 0,12 га по вул.Козачівка в с.П'ядики, в межах населеного пункту, для передачі у власність.

Дати дозвіл **гр.Кульбуц Людмилі Василівні жителям м. Коломня** на виготовлення проекту землеустрою щодо відведення земельної ділянки для будівництва і обслуговування житлового будинку, господарських будівель і споруд орієнтовною площею 0,10 га по вул.Ронша в с.П'ядики, в межах населеного пункту, для передачі у власність.

Всього обрано депутатів	22	Голосували «ЗА»	20
Зареєстровано до участі в сесії	20	Голосували «ПРОТИ»	—
Не брали участі в голосуванні	3	Голосували «УТРИМАВСЯ»	—

№ п/п	Прізвище, власне ім'я (усі власні імена), по батькові (за наявності) обраного депутата	Результати голосування			Примітка (відсутній, не голосував)
		«за»	«проти»	«утрим»	
1	Адамський Мирослав Йосипович				✓
2	Андрішин Михайло Володимирович				✓
3	Біланок Володимир Петрович				✓
4	Бойчук Ірина Михайлівна	✓			
5	Височанська Людмила Йосипівна	✓			
6	Вишванок Михайло Володимирович	✓			
7	Гнатишин Наталія Григорівна	✓			
8	Дадак Володимир Дмитрович	✓			
9	Калун Людмила Миколаївна	✓			
10	Козоріз Тетяна Іванівна	✓			
11	Колодюк Оксана Степанівна	✓			
12	Костишин Андрій Ярославович	✓			
13	Марціновський Микола Михайлович	✓			
14	Медведюк Василь Дмитрович	✓			
15	Носович Віталій Вікторович	✓			
16	Тенчук Ігор Ігорович	✓			
17	Тенчук Михайло Петрович	✓			
18	Томашук Надія Володимирівна	✓			
19	Томенчук Олег Васильович	✓			
20	Тошук Любомир Васильович	✓			
21	Червінський Мирослав Васильович	✓			
22	Чередарчук Наталія Богданівна	✓			
23	Гайдейчук Петро Петрович	✓			




 Томенчук О.В.
 Калун Л.М.
 Козоріз Т.І.

П'ядицька сільська рада
Восьме демократичне скликання
XI сесія

02 грудня 2021 року

Результати відкритого поіменного голосування з питання

Відмовити гр.Чернецькому Роману Михайловичу, жителя с.П'ядики в наданні дозволу на виготовлення проекту землеустрою щодо відведення земельної ділянки для будівництва та обслуговування житлового будинку, господарських будівель і споруд орієнтовною площею 0,25 га, що знаходиться на території с.П'ядики П'ядицької сільської ради, для передачі у власність у зв'язку з відсутністю земельних ділянок					
Всього обрано депутатів	22	Голосували «ЗА»			19
Зареєстровано до участі в сесії	20	Голосували «ПРОТИ»			—
Не брали участі в голосуванні	4	Голосували «УТРИМАВСЯ»			—
№ п/п	Прізвище, власне ім'я (усі власні імена), по батькові (за наявності) обраного депутата	Результати голосування			Примітка (відсутній, не голосував)
		«за»	«проти»	«утрим»	
1	Адамський Мирослав Йосипович				✓
2	Андрійшин Михайло Володимирович				✓
3	Біланюк Володимир Петрович				✓
4	Бойчук Ірина Михайлівна	✓			
5	Височанська Людмила Йосипівна				✓
6	Вишиванюк Михайло Володимирович	✓			
7	Гнатишин Наталія Григорівна	✓			
8	Дадак Володимир Дмитрович	✓			
9	Калун Людмила Миколаївна	✓			
10	Козоріз Тетяна Іванівна	✓			
11	Колодюк Оксана Степанівна	✓			
12	Костишин Андрій Ярославович	✓			
13	Марціновський Микола Михайлович	✓			
14	Медведюк Василь Дмитрович	✓			
15	Носович Віталій Вікторович	✓			
16	Тепчук Ігор Ігорович	✓			
17	Тепчук Михайло Петрович	✓			
18	Томащук Надія Володимирівна	✓			
19	Томенчук Олег Васильович	✓			
20	Тошук Любомир Васильович	✓			
21	Червінський Мирослав Васильович	✓			
22	Чередарчук Наталія Богданівна	✓			
23	Гайдейчук Петро Петрович	✓			

 Томенчук О.В.
 Калун Л.М.
 Козоріз Т.І.

П'ядицька сільська рада
Восьме демократичне скликання

XI сесія

02 грудня 2021 року


Результати відкритого поіменного голосування з питання

Дати дозвіл **Бойчук Людмилі Ярославівній** жителяці *с.П'ядики*, на виготовлення проекту землеустрою щодо відведення земельної ділянки для ведення особистого селянського господарства орієнтовною площею 0.06 га, що знаходиться в урочищі "Під лісом" в с.П'ядики, в межах населеного пункту, для передачі у власність.

Дати дозвіл **гр.Костишин Ларніє Сергіївній** жителяці *м.Львів*, на виготовлення проекту землеустрою щодо відведення земельної ділянки для ведення особистого селянського господарства орієнтовною площею 0.15 га, що знаходиться в урочищі "Біля Труша" в с.П'ядики, в межах населеного пункту, для передачі у власність

Всього обрано депутатів	22	Голосували «ЗА»	20
Зареєстровано до участі в сесії	20	Голосували «ПРОТИ»	—
Не брали участі в голосуванні	3	Голосували «УТРИМАВСЯ»	—

№ п/п	Прізвище, власне ім'я (усі власні імена), по батькові (за наявності) обраного депутата	Результати голосування			Примітка (відсутній, не голосував)
		«за»	«проти»	«утрим»	
1	Адамський Мирослав Йосипович				✓
2	Андрійшин Михайло Володимирович				✓
3	Біланок Володимир Петрович				✓
4	Бойчук Ірина Михайлівна	✓			
5	Височанська Людмила Йосипівна	✓			
6	Вишиванок Михайло Володимирович	✓			
7	Гнатишин Наталія Григорівна	✓			
8	Дадак Володимир Дмитрович	✓			
9	Калун Людмила Миколаївна	✓			
10	Козоріз Тетяна Іванівна	✓			
11	Колодюк Оксана Степанівна	✓			
12	Костишин Андрій Ярославович	✓			
13	Марціновський Микола Михайлович	✓			
14	Медведюк Василь Дмитрович	✓			
15	Носович Віталій Вікторович	✓			
16	Тепчук Ігор Ігорович	✓			
17	Тепчук Михайло Петрович	✓			
18	Томашук Надія Володимирівна	✓			
19	Томенчук Олег Васильович	✓			
20	Гонюк Любомир Васильович	✓			
21	Червінський Мирослав Васильович	✓			
22	Чередарчук Наталія Богданівна	✓			
23	Гайдейчук Петро Петрович	✓			

 Томенчук О.В.
 Калун Л.М.
 Козоріз Т.І.

П'ядицька сільська рада
Восьме демократичне скликання

ХІ сесія

02 грудня 2021 року

Результати відкритого поіменного голосування з питання

Відмовити **гр.Чернецькому Роману Михайловичу** жителю *с.П'ядики* в наданні дозволу на виготовлення проекту землеустрою щодо відведення земельної ділянки для ведення особистого селянського господарства орієнтовною площею 1,0 га, що знаходиться на території с.П'ядики П'ядицької сільської ради, для передачі у власність у зв'язку з відсутністю земельних ділянок.

Всього обрано депутатів		22	Голосували «ЗА»			20
Зареєстровано до участі в сесії		20	Голосували «ПРОТИ»			—
Не брали участі в голосуванні		3	Голосували «УТРИМАВСЯ»			—
№ п/п	Прізвище, власне ім'я (усі власні імена), по батькові (за наявності) обраного депутата	Результати голосування			Примітка (відсутній, не голосував)	
		«за»	«проти»	«утрим»		
1	Адамський Мирослав Йосипович					
2	Андрішин Михайло Володимирович					
3	Біланок Володимир Петрович					
4	Бойчук Ірина Михайлівна	✓				
5	Височанська Людмила Йосипівна	✓				
6	Вишиванок Михайло Володимирович	✓				
7	Гнатишин Наталія Григорівна	✓				
8	Дадак Володимир Дмитрович	✓				
9	Калун Людмила Миколаївна	✓				
10	Козоріз Тетяна Іванівна	✓				
11	Колодюк Оксана Степанівна	✓				
12	Костишин Андрій Ярославович	✓				
13	Марціновський Микола Михайлович	✓				
14	Медведюк Василь Дмитрович	✓				
15	Носович Віталій Вікторович	✓				
16	Тепчук Ігор Ігорович	✓				
17	Тепчук Михайло Петрович	✓				
18	Томашук Надія Володимирівна	✓				
19	Томенчук Олег Васильович	✓				
20	Гонюк Любомир Васильович	✓				
21	Червінський Мирослав Васильович	✓				
22	Чередарчук Наталія Богданівна	✓				
23	Гайдейчук Петро Петрович	✓				

Томенчук О.В.
Калун Л.М.
Козоріз Т.І.

П'ядицька сільська рада
Восьме демократичне скликання
XI сесія

02 грудня 2021 року


Результати відкритого поіменного голосування з питання

Затвердити **гр.Германюк Наталії Володимирівні** жительці *с.П'ядики* проект землеустрою щодо відведення земельної ділянки цільове призначення якої змінюється із "земель запасу" на "для ведення особистого селянського господарства" площею 0,3200 га, кадастровий номер 2623285800:05:001:0012, що знаходиться в с.П'ядики, за межами населеного пункту.

Затвердити **гр.Бойку Мирославу Миколайовичу** жителю *с.П'ядики* проект землеустрою щодо відведення земельної ділянки для ведення особистого селянського господарства площею **0,1500 га**, що знаходиться в урочищі "Під П'ядицьким лісом", в с.П'ядики, в межах населеного пункту, кадастровий номер **2623285801:01:004:0343**.

Всього обрано депутатів	22	Голосували «ЗА»	20
Зареєстровано до участі в сесії	20	Голосували «ПРОТИ»	—
Не брали участі в голосуванні	3	Голосували «УТРИМАВСЯ»	—

№ п/п	Прізвище, власне ім'я (усі власні імена), по батькові (за наявності) обраного депутата	Результати голосування			Примітка (відсутній, не голосував)
		«за»	«проти»	«утрим»	
1	Адамський Мирослав Йосипович				
2	Андрійшин Михайло Володимирович				
3	Біланок Володимир Петрович				
4	Бойчук Ірина Михайлівна	✓			
5	Височанська Людмила Йосипівна	✓			
6	Вишиванюк Михайло Володимирович	✓			
7	Гнатишин Наталія Григорівна	✓			
8	Дадак Володимир Дмитрович	✓			
9	Калун Людмила Миколаївна	✓			
10	Козоріз Тетяна Іванівна	✓			
11	Колодюк Оксана Степанівна	✓			
12	Костишин Андрій Ярославович	✓			
13	Марціновський Микола Михайлович	✓			
14	Медведюк Василь Дмитрович	✓			
15	Носович Віталій Вікторович	✓			
16	Тепчук Ігор Ігорович	✓			
17	Тепчук Михайло Петрович	✓			
18	Томашук Надія Володимирівна	✓			
19	Томенчук Олег Васильович	✓			
20	Тонюк Любомир Васильович	✓			
21	Червінський Мирослав Васильович	✓			
22	Чередарчук Наталія Богданівна	✓			
23	Гайдейчук Петро Петрович	✓			




 Томенчук О.В.
 Калун Л.М.
 Козоріз Т.І.

П'ядницька сільська рада
Восьме демократичне скликання
XI сесія

02 грудня 2021 року

Результати відкритого поіменного голосування з питання

Скасувати рішення 6 сесії 8 демократичного скликання №445-VI/2021 від 08.07.2021 року "Про надання дозволу на виготовлення технічної документації із землеустрою щодо встановлення (відновлення) меж земельної ділянки в натурі (на місцевості) сільськогосподарського призначення"					
Всього обрано депутатів	22	Голосували «ЗА»			20
Зареєстровано до участі в сесії	20	Голосували «ПРОТИ»			—
Не брали участі в голосуванні	3	Голосували «УТРИМАВСЯ»			—
№ п/п	Прізвище, власне ім'я (усі власні імена), по батькові (за наявності) обраного депутата	Результати голосування			Примітка (відсутній, не голосував)
		«за»	«проти»	«утрим»	
1	Адамський Мирослав Йосипович				✓
2	Андрішин Михайло Володимирович				✓
3	Біланюк Володимир Петрович				✓
4	Бойчук Ірина Михайлівна	✓			
5	Височанська Людмила Йосипівна	✓			
6	Вишиванюк Михайло Володимирович	✓			
7	Гнатишин Наталія Григорівна	✓			
8	Дадак Володимир Дмитрович	✓			
9	Калун Людмила Миколаївна	✓			
10	Козоріз Тетяна Іванівна	✓			
11	Колодюк Оксана Степанівна	✓			
12	Костишин Андрій Ярославович	✓			
13	Марціновський Микола Михайлович	✓			
14	Медведюк Василь Дмитрович	✓			
15	Носович Віталій Вікторович	✓			
16	Тепчук Ігор Ігорович	✓			
17	Тепчук Михайло Петрович	✓			
18	Томащук Надія Володимирівна	✓			
19	Томенчук Олег Васильович	✓			
20	Тошок Любомир Васильович	✓			
21	Червінський Мирослав Васильович	✓			
22	Чередарчук Наталія Богданівна	✓			
23	Гайдейчук Петро Петрович	✓			

 Томенчук О.В.
 Калун Л.М.
 Козоріз Т.І.

П'ядицька сільська рада
Восьме демократичне скликання
XI сесія

02 грудня 2021 року




Результати відкритого поіменного голосування з питання

Внести зміни в проінвентаризовані земельні ділянки в урочищі "Дранчівка" в с.П'ядики, за межами населеного пункту:

- кадастровий номер 2623285800:04:001:0102, а саме площу **0,7589 га** змінити на **0,7170 га**, в зв'язку з виявленням приватної власності на частині земельної ділянки;
- кадастровий номер 2623285800:04:001:0101, а саме площу **0,3508 га** змінити на **0,2684 га**, в зв'язку з виявленням приватної власності на частині земельної ділянки;

Всього обрано депутатів	22	Голосували «ЗА»	20
Зареєстровано до участі в сесії	20	Голосували «ПРОТИ»	—
Не брали участі в голосуванні	3	Голосували «УТРИМАВСЯ»	—

№ п/п	Прізвище, власне ім'я (усі власні імена), по батькові (за наявності) обраного депутата	Результати голосування			Примітка (відсутній, не голосував)
		«за»	«проти»	«утрим»	
1	Адамський Мирослав Йосипович				✓
2	Андрішин Михайло Володимирович				✓
3	Біланюк Володимир Петрович				✓
4	Бойчук Ірина Михайлівна	✓			
5	Височанська Людмила Йосипівна	✓			
6	Вишиванюк Михайло Володимирович	✓			
7	Гнатишин Наталія Григорівна	✓			
8	Дадак Володимир Дмитрович	✓			
9	Калун Людмила Миколаївна	✓			
10	Козоріз Тетяна Іванівна	✓			
11	Колодюк Оксана Степанівна	✓			
12	Костишин Андрій Ярославович	✓			
13	Марціновський Микола Михайлович	✓			
14	Медведюк Василь Дмитрович	✓			
15	Носович Віталій Вікторович	✓			
16	Тепчук Ігор Ігорович	✓			
17	Тепчук Михайло Петрович	✓			
18	Томашук Надія Володимирівна	✓			
19	Томенчук Олег Васильович	✓			
20	Тошок Любомир Васильович	✓			
21	Червінський Мирослав Васильович	✓			
22	Чередарчук Наталія Богданівна	✓			
23	Гайдейчук Петро Петрович	✓			

 Томенчук О.В.
 Калун Л.М.
 Козоріз Т.І.




П'ядицька сільська рада
Восьме демократичне скликання

XI сесія

02 грудня 2021 року

Результати відкритого поіменного голосування з питання

Затвердити акт комісії П'ядицької сільської ради від 15.10.2021 року.					
Погодити гр.Оліградській Світлані Василівній <i>жителяці с.П'ядики</i> , технічну документацію із землеустрою щодо встановлення(відновлення) меж земельних ділянок в натурі(на місцевості) будівництва і обслуговування житлового будинку, господарських будівель і споруд площею 0,2500 га та для ведення особистого селянського господарства площею 0,1200 га без підпису в актах погодження зовнішніх меж землекористування в натурі та прийомки-передачі межових знаків на зберігання суміжного землевласника гр.Калин Євдокії Адамівни.					
Всього обрано депутатів	22	Голосували «ЗА»		20	
Зареєстровано до участі в сесії	20	Голосували «ПРОТИ»		—	
Не брали участі в голосуванні	3	Голосували «УТРИМАВСЯ»		—	
№ п/п	Прізвище, власне ім'я (усі власні імена), по батькові (за наявності) обраного депутата	Результати голосування			Примітка (відсутній, не голосував)
		«за»	«проти»	«утрим»	
1	Адамський Мирослав Йосипович				✓
2	Андрійшин Михайло Володимирович				✓
3	Біланюк Володимир Петрович				✓
4	Бойчук Ірина Михайлівна	✓			
5	Височанська Людмила Йосипівна	✓			
6	Вишиванюк Михайло Володимирович	✓			
7	Гнатишин Наталія Григорівна	✓			
8	Дадак Володимир Дмитрович	✓			
9	Калун Людмила Миколаївна	✓			
10	Козоріз Тетяна Іванівна	✓			
11	Колодюк Оксана Степанівна	✓			
12	Костишин Андрій Ярославович	✓			
13	Марціновський Микола Михайлович	✓			
14	Медведюк Василь Дмитрович	✓			
15	Носович Віталій Вікторович	✓			
16	Тепчук Ігор Ігорович	✓			
17	Тепчук Михайло Петрович	✓			
18	Томащук Надія Володимирівна	✓			
19	Томенчук Олег Васильович	✓			
20	Тошюк Любомир Васильович	✓			
21	Червінський Мирослав Васильович	✓			
22	Чередарчук Наталія Богданівна	✓			
23	Гайдейчук Петро Петрович	✓			

 Томенчук О.В.
 Калун Л.М.
 Козоріз Т.І.

П'ядицька сільська рада
Восьме демократичне скликання

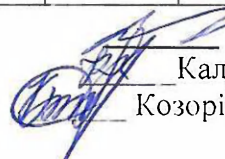


XI сесія

02 грудня 2021 року

Результати відкритого поіменного голосування з питання

Дати дозвіл **гр. Остафійчуку Володимиру Васильовичу** жителю с. Ясінки, на виготовлення проекту землеустрою щодо відведення земельної ділянки для ведення особистого селянського господарства орієнтовною площею 0,20га що знаходиться в с. Ясінки вул. Л. Українки в межах населеного пункту

Всього обрано депутатів	22	Голосували «ЗА»			20
Зареєстровано до участі в сесії	20	Голосували «ПРОТИ»			—
Не брали участі в голосуванні	3	Голосували «УТРИМАВСЯ»			—
№ п/п	Прізвище, власне ім'я (усі власні імена), по батькові (за наявності) обраного депутата	Результати голосування			Примітка (відсутній, не голосував)
		«за»	«проти»	«утрим»	
1	Адамський Мирослав Йосипович				✓
2	Андрішин Михайло Володимирович				✓
3	Біланюк Володимир Петрович				✓
4	Бойчук Ірина Михайлівна	✓			
5	Височанська Людмила Йосипівна	✓			
6	Вишиванюк Михайло Володимирович	✓			
7	Гнатишин Наталія Григорівна	✓			
8	Дадак Володимир Дмитрович	✓			
9	Калун Людмила Миколаївна	✓			
10	Козоріз Тетяна Іванівна	✓			
11	Колодюк Оксана Степанівна	✓			
12	Костишин Андрій Ярославович	✓			
13	Марціновський Микола Михайлович	✓			
14	Медведюк Василь Дмитрович	✓			
15	Носович Віталій Вікторович	✓			
16	Тенчук Ігор Ігорович	✓			
17	Тенчук Михайло Петрович	✓			
18	Томашук Надія Володимирівна	✓			
19	Томенчук Олег Васильович	✓			
20	Тонюк Любомир Васильович	✓			
21	Червінський Мирослав Васильович	✓			
22	Чередарчук Наталія Богданівна	✓			
23	Гайдейчук Петро Петрович	✓			

 Томенчук О.В.
 Калун Л.М.
 Козоріз Т.І.

П'ядицька сільська рада
Восьме демократичне скликання




XI сесія

02 грудня 2021 року

Результати відкритого поіменного голосування з питання

Затвердити **гр. Соповському Миколі Миколайовичу жителю с. П'ядики**, технічну документацію із землеустрою щодо встановлення (відновлення) меж земельної ділянки в натурі (на місцевості) для будівництва і обслуговування житлового будинку, господарських будівель і споруд площею **0,2500га.** що знаходиться по вул. Стуса в с. Турка, в межах населеного пункту, кадастровий номер **2623287601:01:001:0299.**

Всього обрано депутатів	22	Голосували «ЗА»			20
Зареєстровано до участі в сесії	20	Голосували «ПРОТИ»			—
Не брали участі в голосуванні	3	Голосували «УТРИМАВСЯ»			—
№ п/п	Прізвище, власне ім'я (усі власні імена), по батькові (за наявності) обраного депутата	Результати голосування			Примітка (відсутній, не голосував)
		«за»	«проти»	«утрим»	
1	Адамський Мирослав Йосипович				✓
2	Андріїшин Михайло Володимирович				✓
3	Біланюк Володимир Петрович				✓
4	Бойчук Ірина Михайлівна	✓			
5	Височанська Людмила Йосипівна	✓			
6	Вишиванюк Михайло Володимирович	✓			
7	Гнатишин Наталія Григорівна	✓			
8	Дадак Володимир Дмитрович	✓			
9	Калун Людмила Миколаївна	✓			
10	Козоріз Тетяна Іванівна	✓			
11	Колодюк Оксана Степанівна	✓			
12	Костишин Андрій Ярославович	✓			
13	Марціновський Микола Михайлович	✓			
14	Медведюк Василь Дмитрович	✓			
15	Носович Віталій Вікторович	✓			
16	Тепчук Ігор Ігорович	✓			
17	Тепчук Михайло Петрович	✓			
18	Томашук Надія Володимирівна	✓			
19	Томенчук Олег Васильович	✓			
20	Тошук Любомир Васильович	✓			
21	Червінський Мирослав Васильович	✓			
22	Чередарчук Наталія Богданівна	✓			
23	Гайдейчук Петро Петрович	✓			

 Томенчук О.В.
 Калун Л.М.
 Козоріз Т.І.

П'ядицька сільська рада
Восьме демократичне скликання

XI сесія

02 грудня 2021 року

Результати відкритого поіменного голосування з питання

Затвердити **гр. Медведюк Любов Миколаївні** жительці **с. Турка** технічну документацію із землеустрою щодо встановлення (відновлення) меж земельної ділянки в натурі (на місцевості) для будівництва і обслуговування житлового будинку, господарських будівель і споруд площею **0,2500га**, що знаходиться по вул. Першотравнева,106 в с. Турка, в межах населеного пункту, кадастровий номер **2623287601:01:003:0114**.

Затвердити **гр. Медведюк Любов Миколаївні** жительці **с. Турка** технічну документацію із землеустрою щодо встановлення (відновлення) меж земельної ділянки в натурі (на місцевості) для ведення особистого селянського господарства площею **0,1441га**, кадастровий номер **2623287601:01:003:0113** що знаходиться по вул. Першотравнева в с. Турка, в межах населеного пункту.

Всього обрано депутатів	22	Голосували «ЗА»	20
Зареєстровано до участі в сесії	20	Голосували «ПРОТИ»	—
Не брали участі в голосуванні	3	Голосували «УТРИМАВСЯ»	—

№ п/п	Прізвище, власне ім'я (усі власні імена), по батькові (за наявності) обраного депутата	Результати голосування			Примітка (відсутній, не голосував)
		«за»	«проти»	«утрим»	
1	Адамський Мирослав Йосипович				✓
2	Андрішин Михайло Володимирович				✓
3	Біланюк Володимир Петрович				✓
4	Бойчук Ірина Михайлівна	✓			
5	Височанська Людмила Йосипівна	✓			
6	Вишиванюк Михайло Володимирович	✓			
7	Гнатишин Наталія Григорівна	✓			
8	Дадак Володимир Дмитрович	✓			
9	Калун Людмила Миколаївна	✓			
10	Козоріз Тетяна Іванівна	✓			
11	Колодюк Оксана Степанівна	✓			
12	Костишин Андрій Ярославович	✓			
13	Марціновський Микола Михайлович	✓			
14	Медведюк Василь Дмитрович	✓			
15	Носович Віталій Вікторович	✓			
16	Тепчук Ігор Ігорович	✓			
17	Тепчук Михайло Петрович	✓			
18	Томашук Надія Володимирівна	✓			
19	Томенчук Олег Васильович	✓			
20	Тошок Любомир Васильович	✓			
21	Червінський Мирослав Васильович	✓			
22	Чередарчук Наталія Богданівна	✓			
23	Гайдейчук Петро Петрович	✓			

Томенчук О.В.
Калун Л.М.
Козоріз Т.І.

П'ядицька сільська рада
Восьме демократичне скликання

XI сесія

02 грудня 2021 року

Результати відкритого поіменного голосування з питання

Затвердити ІПП «Степан Мельничук» с. Турка проект землеустрою щодо відведення земельної ділянки для розміщення, будівництва, експлуатації та обслуговування будівель і споруд об'єктів енергогенеруючих підприємств, установ і організацій, площею **5,6094 га**, що розташована на території П'ядицької сільської ради у межах населеного пункту с. Турка, з кадастровим номером 2623287601:01:001:0285.

Передати ІПП «Степан Мельничук» в користування (оренду) земельну ділянку площею **5,6094га** з кадастровим номером 2623287601:01:001:0285, що розташована на території П'ядицької сільської ради у межах населеного пункту с. Турка терміном на **7 років**.

Встановити орендну плату за користування земельною ділянкою у розмірі **3 %** від нормативно грошової оцінки земельної ділянки.

Всього обрано депутатів	22	Голосували «ЗА»	19
Зареєстровано до участі в сесії	20	Голосували «ПРОТИ»	—
Не брали участі в голосуванні	4	Голосували «УТРИМАВСЯ»	—

№ п/п	Прізвище, власне ім'я (усі власні імена), по батькові (за наявності) обраного депутата	Результати голосування			Примітка (відсутній, не голосував)
		«за»	«проти»	«утрим»	
1	Адамський Мирослав Йосипович				✓
2	Андрішин Михайло Володимирович				✓
3	Біланюк Володимир Петрович				✓
4	Бойчук Ірина Михайлівна	✓			
5	Височанська Людмила Йосипівна	✓			
6	Вишиванюк Михайло Володимирович	✓			
7	Гнатишин Наталія Григорівна	✓			
8	Дадак Володимир Дмитрович	✓			
9	Калун Людмила Миколаївна	✓			
10	Козоріз Тетяна Іванівна	✓			
11	Колодіук Оксана Степанівна	✓			
12	Костишин Андрій Ярославович	✓			
13	Марціновський Микола Михайлович	✓			
14	Медведюк Василь Дмитрович	✓			
15	Носович Віталій Вікторович	✓			
16	Тепчук Ігор Ігорович	✓			
17	Тепчук Михайло Петрович	✓			
18	Томащук Надія Володимирівна	✓			
19	Томенчук Олег Васильович	✓			
20	Топіюк Любомир Васильович	✓			
21	Червінський Мирослав Васильович	.			Калун Л.М.
22	Чередарчук Наталія Богданівна	✓			
23	Гайдейчук Петро Петрович	✓			

Томенчук О.В.

Калун Л.М.

Козоріз Т.І.

П'ядицька сільська рада
Восьме демократичне скликання
XI сесія

02 грудня 2021 року

Результати відкритого поіменного голосування з питання




Затвердити П'ядицькій сільській раді села П'ядики в особі П'ядицької сільської ради проект землеустрою щодо відведення земельної ділянки для сінокосіння і випасання худоби площею **5,0000 га**, кадастровий номер **2623283701:01:001:0248**, що розташована в с. Мала Кам'янка по вул. Шевченка .

Передаги в оренду **Гришку Володимиру Володимировичу** жителю с. Мала Кам'янка земельну ділянку для сінокосіння і випасання худоби площею **5,0000 га**, кадастровий номер **2623283701:01:001:0248**, що розташована в с. Мала Кам'янка по вул. Шевченка . **терміном на 15 років** .

Встановити орендну плату в розмірі **5% (п'яти відсотків)** від нормативної грошової оцінки земельної ділянки

Всього обрано депутатів	22	Голосувати «ЗА»	8
Зареєстровано до участі в сесії	20	Голосувати «ПРОТИ»	2
Не брали участі в голосуванні	5	Голосувати «УТРИМАВСЯ»	8

№ п/п	Прізвище, власне ім'я (усі власні імена), по батькові (за наявності) обраного депутата	Результати голосування			Примітка (відсутній, не голосував)
		«за»	«проти»	«утрим»	
1	Адамський Мирослав Йосипович				✓
2	Андрішин Михайло Володимирович				✓
3	Біланок Володимир Петрович				✓
4	Бойчук Ірина Михайлівна		✓		
5	Височанська Людмила Йосипівна				✓
6	Вишиванок Михайло Володимирович			✓	
7	Гнатишин Наталія Григорівна	✓			
8	Дадак Володимир Дмитрович	✓			
9	Калун Людмила Миколаївна	✓			
10	Козоріз Тетяна Іванівна			✓	
11	Колодюк Оксана Степанівна	✓			
12	Костишин Андрій Ярославович	✓			
13	Марціновський Микола Михайлович	✓			
14	Медведюк Василь Дмитрович		✓		
15	Носович Віталій Вікторович	✓			
16	Тепчук Ігор Ігорович			✓	
17	Тепчук Михайло Петрович			✓	
18	Томащук Надія Володимирівна			✓	
19	Томенчук Олег Васильович			✓	
20	Топок Любомир Васильович	✓			
21	Червінський Мирослав Васильович			✓	
22	Чередарчук Наталія Богданівна				✓
23	Гайдейчук Петро Петрович			✓	

 Томенчук О.В.
 Калун Л.М.
 Козоріз Т.І.

П'ядицька сільська рада
Восьме демократичне скликання

XI сесія

02 грудня 2021 року




Результати відкритого поіменного голосування з питання

Затвердити гр. Івасюк Ганні Дмитрівні жительці с. Годи-Добровідка технічну документацію із землеустрою щодо встановлення (відновлення) меж земельної ділянки в натурі (на місцевості) для будівництва і обслуговування житлового будинку, господарських будівель і споруд площею **0,2500 га**, що знаходиться в с. Годи-Добровідка, вул. Лісова (колишня Гагаріна) - 7, кадастровий номер **2623281201:01:001:0077** в межах населеного пункту.

Затвердити гр. Середюку Юрію Дмитровичу жителю с. Годи-Добровідка проект землеустрою щодо відведення земельної ділянки для будівництва і обслуговування житлового будинку, господарських будівель і споруд площею **0,1111 га**, що знаходиться в с. Годи-Добровідка, вул. Грушевського, кадастровий номер **2623281201:01:003:0188** в межах населеного пункту.

Всього обрано депутатів	22	Голосували «ЗА»	14
Зареєстровано до участі в сесії	20	Голосували «ПРОТИ»	—
Не брали участі в голосуванні	6	Голосували «УТРИМАВСЯ»	—

№ п/п	Прізвище, власне ім'я (усі власні імена), по батькові (за наявності) обраного депутата	Результати голосування			Примітка (відсутній, не голосував)
		«за»	«проти»	«утрим»	
1	Адамський Мирослав Йосипович				✓
2	Андрійшин Михайло Володимирович				✓
3	Біланюк Володимир Петрович				✓
4	Бойчук Ірина Михайлівна	✓			
5	Височанська Людмила Йосипівна				✓
6	Вишиванюк Михайло Володимирович	✓			
7	Гнатишин Наталія Григорівна	✓			
8	Дадак Володимир Дмитрович	✓			
9	Калун Людмила Миколаївна	✓			
10	Козоріз Тетяна Іванівна	✓			
11	Колодюк Оксана Степанівна	✓			
12	Костишин Андрій Ярославович	✓			
13	Марціновський Микола Михайлович	✓			
14	Медведюк Василь Дмитрович	✓			
15	Носович Віталій Вікторович	✓			
16	Тепчук Ігор Ігорович	✓			
17	Тепчук Михайло Петрович	✓			
18	Томашук Надія Володимирівна	✓			
19	Томенчук Олег Васильович	✓			
20	Тонюк Любомир Васильович				✓
21	Червінський Мирослав Васильович	✓			
22	Чередарчук Наталія Богданівна				✓
23	Гайдейчук Петро Петрович	✓			

 Томенчук О.В.
 Калун Л.М.
 Козоріз Т.І.

П'ядицька сільська рада
Восьме демократичне скликання
XI сесія

02 грудня 2021 року

Результати відкритого поіменного голосування з питання

Затвердити гр.Бойчуку Михайлу Григоровичу жителю с. В. Кам'янка технічну документацію із землеустрою щодо встановлення (відновлення) меж земельної ділянки в натурі (на місцевості) для ведення товарного сільськогосподарського виробництва:




- площею 0,8328 га, що знаходиться в урочищі «Красниця», кадастровий номер 2623280200:02:001:1069;
- площею 0,2873 га, що знаходиться в урочищі «Ліпниця», кадастровий номер 2623280200:02:003:0666;
- площею 0,0254 га, що знаходиться в урочищі «Макарчуччине», кадастровий номер 2623280200:02:001:1075, що знаходиться на території П'ядицької сільської ради с.Велика Кам'янка за межами населеного пункту.

Затвердити гр.Бойчуку Ярославу Михайловичу жителю с. Велика Кам'янка технічну документацію із землеустрою щодо встановлення (відновлення) меж земельної ділянки в натурі (на місцевості) для ведення товарного сільськогосподарського виробництва:

- площею 0,7757 га, що знаходиться в урочищі «Баліцький лан», кадастровий номер 2623280200:02:001:1071;
- площею 0,0262 га, що знаходиться в урочищі «Макарчуччине», кадастровий номер 2623280200:02:001:1072;
- площею 0,3731 га, що знаходиться в урочищі «Ліпниця», кадастровий номер 2623280200:02:003:0668, що знаходиться на території П'ядицької сільської ради с.Велика Кам'янка за межами населеного пункту.

Всього обрано депутатів	22	Голосували «ЗА»	17
Зареєстровано до участі в сесії	20	Голосували «ПРОТИ»	—
Не брали участі в голосуванні	6	Голосували «УТРИМАВСЯ»	—

№ п/п	Прізвище, власне ім'я (усі власні імена), по батькові (за наявності) обраного депутата	Результати голосування			Примітка (відсутній, не голосував)
		«за»	«проти»	«утрим»	
1	Адамський Мирослав Йосипович				✓
2	Андрішин Михайло Володимирович				✓
3	Біланюк Володимир Петрович				✓
4	Бойчук Ірина Михайлівна	✓			
5	Височанська Людмила Йосипівна				✓
6	Вишванюк Михайло Володимирович	✓			
7	Гнатішин Наталія Григорівна	✓			
8	Далак Володимир Дмитрович	✓			
9	Калун Людмила Миколаївна	✓			
10	Козоріз Тетяна Іванівна	✓			
11	Колодюк Оксана Степанівна	✓			
12	Костишин Андрій Ярославович	✓			
13	Марціновський Микола Михайлович	✓			
14	Медведюк Василь Дмитрович	✓			
15	Носович Віталій Вікторович	✓			
16	Тепчук Ігор Ігорович	✓			
17	Тепчук Михайло Петрович	✓			
18	Томащук Надія Володимирівна	✓			
19	Томенчук Олег Васильович	✓			
20	Тонюк Любомир Васильович	✓			
21	Червінський Мирослав Васильович				✓
22	Чередарчук Наталія Богданівна				✓
23	Гайдейчук Петро Петрович	✓			

 Томенчук О.В.
 Калун Л.М.
 Козоріз Т.І.

П'ятицька сільська рада
Восьме демократичне скликання
XI сесія

02 грудня 2021 року

Результати відкритого поіменного голосування з питання

Затвердити гр. **Гайовій Марії Григорівні** жительці с. Велика Кам'янка технічну документацію із землеустрою щодо встановлення (відновлення) меж земельної ділянки в натурі (на місцевості) для ведення товарного сільськогосподарського виробництва:

- площею **0,2760 га**, кадастровий номер **2623280200:02:003:0667**;
- площею **0,8256 га**, кадастровий номер **2623280200:02:001:1068**;
- площею **0,0254 га**, кадастровий номер **2623280200:02:001:1070**,

що знаходиться в с. Велика Кам'янка на території П'ятицької сільської ради за межами населеного пункту.




Затвердити гр. **Огородничуку Ярославу Васильовичу** жителю с. Велика Кам'янка технічну документацію із землеустрою щодо встановлення (відновлення) меж земельної ділянки в натурі (на місцевості) для ведення товарного сільськогосподарського виробництва:

- площею **0,0233 га**, що знаходиться в урочищі «Макарчуччине»,

кадастровий номер **2623280200:02:001:1067**, що знаходиться на території П'ятицької сільської ради с. Велика Кам'янка за межами населеного пункту

Всього обрано депутатів	22	Голосували «ЗА»	17
Зареєстровано до участі в сесії	20	Голосували «ПРОТИ»	—
Не брали участі в голосуванні	6	Голосували «УТРИМАВСЯ»	—

№ п/п	Прізвище, власне ім'я (усі власні імена), по батькові (за наявності) обраного депутата	Результати голосування			Примітка (відсутній, не голосував)
		«за»	«проти»	«утрим»	
1	Адамський Мирослав Йосипович				✓
2	Андрійшин Михайло Володимирович				✓
3	Біланюк Володимир Петрович				✓
4	Бойчук Ірина Михайлівна	✓			
5	Височанська Людмила Йосипівна				✓
6	Вішніванюк Михайло Володимирович	✓			
7	Гнатішин Наталія Григорівна	✓			
8	Дідак Володимир Дмитрович	✓			
9	Калун Людмила Миколаївна	✓			
10	Козоріз Тетяна Іванівна	✓			
11	Колодюк Оксана Степанівна	✓			
12	Косишин Андрій Ярославович	✓			
13	Марціновський Микола Михайлович	✓			
14	Медведюк Василь Дмитрович	✓			
15	Носович Віталій Вікторович	✓			
16	Тепчук Ігор Ігорович	✓			
17	Тепчук Михайло Петрович	✓			
18	Томащук Надія Володимирівна	✓			
19	Томенчук Олег Васильович	✓			
20	Тонюк Любомир Васильович	✓			
21	Червінський Мирослав Васильович				✓
22	Чередарчук Наталія Богданівна				✓
23	Гайдецький Петро Петрович	✓			

 Томенчук О.В.
 Калун Л.М.
 Козоріз Т.І.

П'ятицька сільська рада
Восьме демократичне скликання
XI сесія

02 грудня 2021 року


Результати відкритого поіменного голосування з питання

Затвердити гр.Врубель Ярослав Дмитрівні жительці с. Фатовець технічну документацію із землеустрою щодо встановлення меж земельної ділянки в натурі (на місцевості) для ведення особистого селянського господарства площею 0,2621га, що знаходиться в с.Фатовець урочище «Коло Кирилик», в межах населеного пункту, кадастровий номер 2623280202:01:004:0006 власність якої передано рішенням Великомиської сільської ради від 25 грудня 1993 року із протоколу XVI сесії XXI скликання.

Затвердити гр. Зміяк Оксані Дмитрівні жительці с. Фатовець проект землеустрою щодо відведення земельної ділянки для ведення особистого селянського господарства площею 0,4497 га, що знаходиться в с. Фатовець урочище «Біля Кирилик», в межах населеного пункту, кадастровий номер 2623280202:01:004:0007

Всього обрано депутатів	22	Голосували «ЗА»	17
Зарєєстровано до участі в сесії	20	Голосували «ПРОТИ»	—
Не брали участі в голосуванні	6	Голосували «УТРИМАВСЯ»	—

№ п/п	Прізвище, власне ім'я (усі власні імена), по батькові (за наявності) обраного депутата	Результати голосування			Примітка (відсутній, не голосував)
		«за»	«проти»	«утрим»	
1	Адамський Мирослав Йосипович				✓
2	Андрійшин Михайло Володимирович				✓
3	Біланюк Володимир Петрович				✓
4	Бойчук Ірина Михайлівна	✓			
5	Височанська Людмила Йосипівна				✓
6	Вишиванюк Михайло Володимирович	✓			
7	Гнатишин Наталія Григорівна	✓			
8	Дадак Володимир Дмитрович	✓			
9	Калун Людмила Миколаївна	✓			
10	Козоріз Гетяна Іванівна	✓			
11	Колодюк Оксана Степанівна	✓			
12	Костишин Андрій Ярославович	✓			
13	Марціновський Микола Михайлович	✓			
14	Медведюк Василь Дмитрович	✓			
15	Носович Віталій Вікторович	✓			
16	Тепчук Ігор Ігорович	✓			
17	Тепчук Михайло Петрович	✓			
18	Томашук Надія Володимирівна	✓			
19	Томенчук Олег Васильович	✓			
20	Тонюк Любомир Васильович	✓			
21	Червінський Мирослав Васильович				✓
22	Чередарчук Наталія Богданівна				✓
23	Гайдейчук Петро Петрович	✓			

 Томенчук О.В.
 Калун Л.М.
 Козоріз Т.І.

П'ядицька сільська рада
Восьме демократичне скликання
XI сесія

02 грудня 2021 року

Результати відкритого поіменного голосування з питання

Дати дозвіл гр.Гуменюк Марії Іллівні жителям с. Велика Кам'янка на виготовлення технічної документації із землеустрою щодо встановлення (відновлення) меж земельної ділянки в натурі (на місцевості) для ведення товарного сільськогосподарського виробництва:

- площею 0,1997 га, що знаходиться на території П'ядицької сільської ради;
- площею 0,7990 га, що знаходиться на території П'ядицької сільської ради;
- площею 0,0267 га, що знаходиться на території П'ядицької сільської ради;


Дати дозвіл гр.Іванчуку Ігорю Дмитровичу жителю с. Шепарівці на виготовлення технічної документації із землеустрою щодо встановлення (відновлення) меж земельної ділянки в натурі (на місцевості) для ведення товарного сільськогосподарського виробництва:

- площею 0,0527 га, що знаходиться в урочищі «Макарчучине» с.Велика Кам'янка на території П'ядицької сільської ради;
- площею 0,3049 га, що знаходиться знаходиться в урочищі «Біля Дзми» с.Велика Кам'янка на території П'ядицької сільської ради;
- площею 0,7422 га, що знаходиться на знаходиться в урочищі «Верх Красниця» с.Велика Кам'янка

Дати дозвіл гр.Козловському Василю Васильовичу жителю с. Велика Кам'янка на виготовлення технічної документації із землеустрою щодо встановлення (відновлення) меж земельної ділянки в натурі (на місцевості) для ведення товарного сільськогосподарського виробництва:

- площею 1,5679 га, що знаходиться в урочищі «Чорпівки» на території П'ядицької сільської ради;
- площею 0,0277 га, що знаходиться в урочищі «Макарчучине» на території П'ядицької сільської ради

Всього обрано депутатів		22	Голосували «ЗА»		17
Зареєстровано до участі в сесії		20	Голосували «ПРОТИ»		—
Не брали участі в голосуванні		6	Голосували «УТРИМАВСЯ»		—
№ п/п	Прізвище, власне ім'я (усі власні імена), по батькові (за наявності) обраного депутата	Результати голосування			Примітка (відсутній, не голосував)
		«за»	«проти»	«утрим»	
1	Адамський Мирослав Йосипович				✓
2	Андрійшин Михайло Володимирович				✓
3	Біланюк Володимир Петрович				✓
4	Бойчук Ірина Михайлівна	✓			
5	Височанська Людмила Йосипівна				✓
6	Вишиванюк Михайло Володимирович	✓			
7	Гнатішин Наталія Григорівна	✓			
8	Дадак Володимир Дмитрович	✓			
9	Калун Людмила Миколаївна	✓			
10	Козоріз Тетяна Іванівна	✓			
11	Колодюк Оксана Степанівна	✓			
12	Костишин Андрій Ярославович	✓			
13	Марціновський Микола Михайлович	✓			
14	Медведюк Василь Дмитрович	✓			
15	Носович Віталій Вікторович	✓			
16	Тепчук Ігор Ігорович	✓			
17	Тепчук Михайло Петрович	✓			
18	Томашук Надія Володимирівна	✓			
19	Томенчук Олег Васильович	✓			
20	Тонюк Любомир Васильович	✓			
21	Червінський Мирослав Васильович				✓
22	Чередарчук Наталія Богданівна				✓
23	Гайдейчук Петро Петрович	✓			

 Гоменчук О.В.
 Калун Л.М.
 Козоріз Т.І.

П'ятицька сільська рада
Восьме демократичне скликання
XI сесія

02 грудня 2021 року

Результати відкритого поіменного голосування з питання

Дати дозвіл **гр.Костюк Ларисі Михайлівні** жительці **с. Велика Кам'янка** на виготовлення проекту землеустрою щодо відведення земельної ділянки для ведення особистого селянського господарства орієнтовною площею **0,25 га**, що знаходиться в с.Велика Кам'янка урочище «Чернеччина» в межах населеного пункту, для передачі у власність.

Дати дозвіл **гр.Авіловій Марії Михайлівні** жительці **м. Горішні Плавні** на виготовлення проекту землеустрою щодо відведення земельної ділянки для ведення особистого селянського господарства орієнтовною площею **0,07 га**, що знаходиться в с.Фатовець урочище «Конюшня» в межах населеного пункту, для передачі у власність

Всього обрано депутатів		22	Голосували «ЗА»			17
Зареєстровано до участі в сесії		20	Голосували «ПРОТИ»			—
Не брали участі в голосуванні		6	Голосували «УТРИМАВСЯ»			—
№ п/п	Прізвище, власне ім'я (усі власні імена), по батькові (за наявності) обраного депутата	Результати голосування			Примітка (відсутній, не голосував)	
		«за»	«проти»	«утрим»		
1	Адамський Мирослав Йосипович				✓	
2	Андрійшин Михайло Володимирович				✓	
3	Біланюк Володимир Петрович				✓	
4	Бойчук Ірина Михайлівна	✓				
5	Височанська Людмила Йосипівна				✓	
6	Вишиванюк Михайло Володимирович	✓				
7	Гнатилин Наталія Григорівна	✓				
8	Дадак Володимир Дмитрович	✓				
9	Калун Людмила Миколаївна	✓				
10	Козоріз Тетяна Іванівна	✓				
11	Колодюк Оксана Степанівна	✓				
12	Костишин Андрій Ярославович	✓				
13	Марціновський Микола Михайлович	✓				
14	Медведюк Василь Дмитрович	✓				
15	Носович Віталій Вікторович	✓				
16	Тепчук Ігор Ігорович	✓				
17	Тепчук Михайло Петрович	✓				
18	Томашук Надія Володимирівна	✓				
19	Томенчук Олег Васильович	✓				
20	Тонюк Любомир Васильович	✓				
21	Червінський Мирослав Васильович				✓	
22	Череларчук Наталія Богданівна				✓	
23	Гайдейчук Петро Петрович	✓				

Томенчук О.В.
Калун Л.М.
Козоріз Т.І.

П'ядицька сільська рада
Восьме демократичне скликання
XI сесія
02 грудня 2021 року

Результати відкритого поіменного голосування з питання

Дати дозвіл гр. Масюку Володимиру Дмитровичу жителю с. Велика Кам'янка на виготовлення технічної документації із землеустрою щодо встановлення (відновлення) меж земельної ділянки в натурі (на місцевості) для ведення товарного сільськогосподарського виробництва:

- площею 0,4895 га, що знаходиться на території П'ядицької сільської ради;
- площею 0,3983 га, що знаходиться на території П'ядицької сільської ради;
- площею 0,0348 га, що знаходиться на території П'ядицької сільської ради;

Дати дозвіл гр. Мельник Марії Григорівні жительці с. Велика Кам'янка на виготовлення технічної документації із землеустрою щодо встановлення (відновлення) меж земельної ділянки в натурі (на місцевості) для ведення товарного сільськогосподарського виробництва:

- площею 0,3374 га, що знаходиться в урочищі «Болота» с. Велика Кам'янка на території П'ядицької сільської ради;
- площею 0,8184 га, що знаходиться в урочищі «Грушка» с. Велика Кам'янка на території П'ядицької сільської ради.

Дати дозвіл гр. Ткачук Любові Василівні жительці с. Велика Кам'янка на виготовлення технічної документації із землеустрою щодо встановлення (відновлення) меж земельної ділянки в натурі (на місцевості) для ведення товарного сільськогосподарського виробництва:

- площею 1,3971 га, що знаходиться в урочищі «Чорновки» на території П'ядицької сільської ради;
- площею 0,0299 га, що знаходиться в урочищі «Макарчучине» на території П'ядицької сільської ради.

Всього обрано депутатів	22	Голосували «ЗА»	17
Зареєстровано до участі в сесії	20	Голосували «ПРОТИ»	—
Не брали участі в голосуванні	6	Голосували «УТРИМАВСЯ»	—

№ п/п	Прізвище, власне ім'я (усі власні імена), по батькові (за наявності) обраного депутата	Результати голосування			Примітка (відсутній, не голосував)
		«за»	«проти»	«утрим»	
1	Адамський Мирослав Йосипович				✓
2	Андрішин Михайло Володимирович				✓
3	Біланюк Володимир Петрович				✓
4	Бойчук Ірина Михайлівна	✓			
5	Височанська Людмила Йосипівна				✓
6	Вишванюк Михайло Володимирович	✓			
7	Гнатішин Наталія Григорівна	✓			
8	Далак Володимир Дмитрович	✓			
9	Калун Людмила Миколаївна	✓			
10	Козоріз Тетяна Іванівна	✓			
11	Колодюк Оксана Степанівна	✓			
12	Костишин Андрій Ярославович	✓			
13	Марціновський Микола Михайлович	✓			
14	Медведюк Василь Дмитрович	✓			
15	Носович Віталій Вікторович	✓			
16	Тепчук Ігор Ігорович	✓			
17	Тепчук Михайло Петрович	✓			
18	Томашук Надія Володимирівна	✓			
19	Томенчук Олег Васильович	✓			
20	Тонюк Любомир Васильович	✓			
21	Червінський Мирослав Васильович				✓
22	Чередарчук Наталія Богданівна				✓
23	Гайдейчук Петро Петрович	✓			

Григорук О.В.
Калун Л.М.
Козоріз Т.І.

П'ядипька сільська рада
Восьме демократичне скликання
XI сесія
02 грудня 2021 року

Результати відкритого поіменного голосування з питання

Дати дозвіл **гр. Альберт Марії Василівні** жительці **с. Фатовець** на виготовлення технічної документації із землеустрою щодо встановлення (відновлення) меж земельної ділянки в натурі (на місцевості) для ведення товарного сільськогосподарського виробництва:

- площею **1,3112 га**;
- площею **0,2345 га**, що знаходяться на території П'ядипької сільської ради с. Фатовець за межами населеного пункту.

Дати дозвіл **гр. Бундзяку Ярославу Григоровичу** жителю **м. Коломия** виготовлення технічної документації із землеустрою щодо встановлення (відновлення) меж земельної ділянки в натурі (на місцевості) для ведення товарного сільськогосподарського виробництва:

- площею **1,0985 га**, що знаходиться в урочищі «Відруда» на території П'ядипької сільської ради с. Велика Кам'янка за межами населеного пункту;
- площею **0,3375 га**, що знаходиться в урочищі «Ліниця» на території П'ядипької сільської ради с. Велика Кам'янка за межами населеного пункту;
- площею **0,0321 га**, що знаходиться в урочищі «Макарчучиппе» на території П'ядипької сільської ради с. Велика Кам'янка за межами населеного пункту.

Дати дозвіл **гр. Вівчарук Галіні Дмитрівні** жительці **с. Велика Кам'янка** на виготовлення технічної документації із землеустрою щодо встановлення (відновлення) меж земельної ділянки в натурі (на місцевості) для ведення товарного сільськогосподарського виробництва:

- площею **0,6772 га**, що знаходиться в урочищі «Заруда» на території П'ядипької сільської ради с. Велика Кам'янка за межами населеного пункту;
- площею **0,2819 га**, що знаходиться в урочищі «Болота» на території П'ядипької сільської ради с. Велика Кам'янка за межами населеного пункту;
- площею **0,0155 га**, що знаходиться в урочищі «Флісів лан» на території П'ядипької сільської ради с. Велика Кам'янка за межами населеного пункту.

Всього обрано депутатів	22	Голосували «ЗА»	14
Зареєстровано до участі в сесії	20	Голосували «ПРОТИ»	—
Не брали участі в голосуванні	6	Голосували «УТРИМАВСЯ»	—

№ п/п	Прізвище, власне ім'я (усі власні імена), по батькові (за наявності) обраного депутата	Результати голосування			Примітка (відсутній, не голосував)
		«за»	«проти»	«утрим»	
1	Адамський Мирослав Йосипович				✓
2	Андрійшин Михайло Володимирович				✓
3	Біланюк Володимир Петрович				✓
4	Бойчук Ірина Михайлівна	✓			
5	Височанська Людмила Йосипівна				✓
6	Вишиванок Михайло Володимирович	✓			
7	Гнатішин Наталія Григорівна	✓			
8	Дадак Володимир Дмитрович	✓			
9	Калун Людмила Миколаївна	✓			
10	Козоріз Тетяна Іванівна	✓			
11	Колодюк Оксана Степанівна	✓			
12	Костинин Андрій Ярославович	✓			
13	Марціновський Микола Михайлович	✓			
14	Мельник Василь Дмитрович	✓			
15	Носович Віталій Вікторович	✓			
16	Тенчук Ігор Ігорович	✓			
17	Тенчук Михайло Петрович	✓			
18	Томашук Надія Володимирівна	✓			
19	Томенчук Олег Васильович	✓			
20	Тошок Любомир Васильович	✓			
21	Червінський Мирослав Васильович				✓
22	Чередарчук Наталія Богданівна				✓
23	Гайдейчук Петро Петрович	✓			

Томашук О.В.
Калун Л.М.
Козоріз Т.І.

П'ядицька сільська рада
Восьме демократичне скликання
XI сесія

02 грудня 2021 року




Результати відкритого поіменного голосування з питання

Затвердити **гр. Бойчук Наталії Василівні** технічну документацію із землеустрою щодо встановлення (відновлення) меж земельних ділянок в натурі (на місцевості) для ведення особистого селянського господарства загальною площею 0,3100 га, що знаходиться в с. Турка, в межах населеного пункту, а саме:

- земельна ділянка для ведення особистого селянського господарства площею 0,1600 га, кадастровий номер 2623287601:01:002:0172;
- земельна ділянка для ведення особистого селянського господарства площею 0,1500 га, кадастровий номер 2623287601:01:002:0106.

Всього обрано депутатів	22	Голосували «ЗА»	17
Зареєстровано до участі в сесії	20	Голосували «ПРОТИ»	—
Не брали участі в голосуванні	6	Голосували «УТРИМАВСЯ»	—

№ п/п	Прізвище, власне ім'я (усі власні імена), по батькові (за наявності) обраного депутата	Результати голосування			Примітка (відсутній, не голосував)
		«за»	«проти»	«утрим»	
1	Адамський Мирослав Йосипович				✓
2	Андрійшин Михайло Володимирович				✓
3	Біланюк Володимир Петрович				✓
4	Бойчук Ірина Михайлівна	✓			
5	Височанська Людмила Йосипівна				✓
6	Вішіванюк Михайло Володимирович	✓			
7	Гнатишин Наталія Григорівна	✓			
8	Дадак Володимир Дмитрович	✓			
9	Калун Людмила Миколаївна	✓			
10	Козоріз Тетяна Іванівна	✓			
11	Колодюк Оксана Степанівна	✓			
12	Костишин Андрій Ярославович	✓			
13	Марціновський Микола Михайлович	✓			
14	Медведюк Василь Дмитрович	✓			
15	Носович Віталій Вікторович	✓			
16	Тепчук Ігор Ігорович	✓			
17	Тепчук Михайло Петрович	✓			
18	Томашук Надія Володимирівна	✓			
19	Томенчук Олег Васильович	✓			
20	Тонюк Любомир Васильович	✓			
21	Червінський Мирослав Васильович				✓
22	Чередарчук Наталія Богданівна				✓
23	Гайдейчук Петро Петрович	✓			

 Томенчук О.В.
 Калун Л.М.
 Козоріз Т.І.

Ір'ядицька сільська рада
Восьме демократичне скликання
ХІ сесія

02 грудня 2021 року




Результати відкритого поіменного голосування з питання

Затвердити **гр. Надурак Ганні Михайлівні** технічну документацію із землеустрою щодо встановлення (відновлення) меж земельної ділянки в натурі (на місцевості) для будівництва і обслуговування житлового будинку, господарських будівель і споруд площею 0,1081га, що знаходиться по вул. Мельничука в с. Турка, в межах населеного пункту, кадастровий номер 2623287601:01:002:0171.

Затвердити **гр. Надурак Ганні Михайлівні** технічну документацію із землеустрою щодо встановлення (відновлення) меж земельної ділянки в натурі (на місцевості) для ведення особистого селянського господарства площею 0,1501га, кадастровий номер 2623287601:01:002:0166 що знаходиться по вул. Дорошенка в с. Турка, в межах населеного пункту.

Всього обрано депутатів	22	Голосували «ЗА»	17
Зареєстровано до участі в сесії	20	Голосували «ПРОТИ»	--
Не брали участі в голосуванні	6	Голосували «УТРИМАВСЯ»	—

№ п/п	Прізвище, власне ім'я (усі власні імена), по батькові (за наявності) обраного депутата	Результати голосування			Примітка (відсутній, не голосував)
		«за»	«проти»	«утрим»	
1	Адамський Мирослав Йосипович				✓
2	Андрішин Михайло Володимирович				✓
3	Біланюк Володимир Петрович				✓
4	Бойчук Ірина Михайлівна	✓			
5	Височанська Людмила Йосипівна				✓
6	Вишиванюк Михайло Володимирович	✓			
7	Гнапишин Наталія Григорівна	✓			
8	Дадак Володимир Дмитрович	✓			
9	Калун Людмила Миколаївна	✓			
10	Козоріз Тетяна Іванівна	✓			
11	Колодюк Оксана Степанівна	✓			
12	Косишин Андрій Ярославович	✓			
13	Марціновський Микола Михайлович	✓			
14	Медведюк Василь Дмитрович	✓			
15	Носович Віталій Вікторович	✓			
16	Тенчук Ігор Ігорович	✓			
17	Тенчук Михайло Петрович	✓			
18	Томашук Надія Володимирівна	✓			
19	Томенчук Олег Васильович	✓			
20	Тонюк Любомир Васильович	✓			
21	Червінський Мирослав Васильович				✓
22	Чередарчук Наталія Богданівна				✓
23	Гайдейчук Петро Петрович	✓			

 Томенчук О.В.
 Калун Л.М.
 Козоріз Т.І.

П'ядицька сільська рада
Восьме демократичне скликання
XI сесія

02 грудня 2021 року

Результати відкритого поіменного голосування з питання



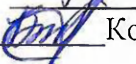
Затвердити **гр. Семеновичу Ярославу Васильовичу** технічну документацію із землеустрою щодо встановлення (відновлення) меж земельної ділянки в натурі (на місцевості) для будівництва і обслуговування житлового будинку, господарських будівель і споруд площею 0,2500га, що знаходиться по вул. Дорошенка в с. Турка, в межах населеного пункту, кадастровий номер 2623287601:01:003:0098.

Затвердити **гр. Семеновичу Ярославу Васильовичу** технічну документацію із землеустрою щодо встановлення (відновлення) меж земельних ділянок в натурі (на місцевості) для ведення особистого селянського господарства загальною площею 0,3968 га, що знаходиться в с. Турка, в межах населеного пункту, а саме:

- земельна ділянка для ведення особистого селянського господарства площею 0,1968 га, кадастровий номер 2623287601:01:003:0099;
- земельна ділянка для ведення особистого селянського господарства площею 0,2000 га, кадастровий номер 2623287601:01:003:0144.

Всього обрано депутатів	22	Голосували «ЗА»	17
Зареєстровано до участі в сесії	20	Голосували «ПРОТИ»	—
Не брали участі в голосуванні	6	Голосували «УТРИМАВСЯ»	—

№ п/п	Прізвище, власне ім'я (усі власні імена), по батькові (за наявності) обраного депутата	Результати голосування			Примітка (відсутній, не голосував)
		«за»	«проти»	«утрим»	
1	Адамський Мирослав Йосипович				✓
2	Андрішин Михайло Володимирович				✓
3	Біланюк Володимир Петрович				✓
4	Бойчук Ірина Михайлівна	✓			
5	Височанська Людмила Йосипівна				✓
6	Вишванюк Михайло Володимирович	✓			
7	Гнатюшин Наталія Григорівна	✓			
8	Дадак Володимир Дмитрович	✓			
9	Калун Людмила Миколаївна	✓			
10	Козоріз Тетяна Іванівна	✓			
11	Колодюк Оксана Степанівна	✓			
12	Косишин Андрій Ярославович	✓			
13	Марціновський Микола Михайлович	✓			
14	Медведюк Василь Дмитрович	✓			
15	Носович Віталій Вікторович	✓			
16	Тепчук Ігор Ігорович	✓			
17	Тепчук Михайло Петрович	✓			
18	Гомашук Надія Володимирівна	✓			
19	Гоменчук Олег Васильович	✓			
20	Тонюк Любомир Васильович	✓			
21	Червінський Мирослав Васильович				✓
22	Чередарчук Наталія Богданівна				✓
23	Гайдейчук Петро Петрович	✓			




 Томенчук О.В.
 Калун Л.М.
 Козоріз Т.І.

П'ядницька сільська рада
Восьме демократичне скликання
XI сесія

02 грудня 2021 року

Результати відкритого поіменного голосування з питання

Затвердити гр. Бирбиничуку Олегу Ігоровичу проект землеустрою щодо відведення земельної ділянки для ведення особистого селянського господарства площею 2.0000га, що знаходиться в ур. «Сад» в с. Турка. Коломийського району Івано-Франківської області за межами населеного пункту, кадастровий номер 2623287600:02:005:1058					
Всього обрано депутатів		22	Голосували «ЗА»		17
Зареєстровано до участі в сесії		20	Голосували «ПРОТИ»		—
Не брали участі в голосуванні		6	Голосували «УТРИМАВСЯ»		—
№ п/п	Прізвище, власне ім'я (усі власні імена), по батькові (за наявності) обраного депутата	Результати голосування			Примітка (відсутній, не голосував)
		«за»	«проти»	«утрим»	
1	Адамський Мирослав Йосипович				✓
2	Андрійшин Михайло Володимирович				✓
3	Біланюк Володимир Петрович				✓
4	Бойчук Ірина Михайлівна	✓			
5	Височанська Людмила Йосипівна				✓
6	Вшиванюк Михайло Володимирович	✓			
7	Гнатшин Наталія Григорівна	✓			
8	Дідак Володимир Дмитрович	✓			
9	Калун Людмила Миколаївна	✓			
10	Козоріз Тетяна Іванівна	✓			
11	Колодюк Оксана Степанівна	✓			
12	Костишин Андрій Ярославович	✓			
13	Марціновський Микола Михайлович	✓			
14	Медведюк Василь Дмитрович	✓			
15	Носович Віталій Вікторович	✓			
16	Тепчук Ігор Ігорович	✓			
17	Тепчук Михайло Петрович	✓			
18	Томашук Надія Володимирівна	✓			
19	Томенчук Олег Васильович	✓			
20	Тонюк Любомир Васильович	✓			
21	Червінський Мирослав Васильович				✓
22	Чередарчук Наталія Богданівна				✓
23	Гайдейчук Петро Петрович	✓			

 Томенчук О.В.
 Калун Л.М.
 Козоріз Т.І.

П'ядицька сільська рада
Восьме демократичне скликання
XI сесія

02 грудня 2021 року

Результати відкритого поіменного голосування з питання




Дати дозвіл **гр. Цап Андрію Дмитровичу** на виготовлення проекту землеустрою щодо відведення земельної ділянки для ведення особистого селянського господарства орієнтовною площею 0.3222 га що знаходиться в с. Ясінки вул. Черемшини в межах населеного пункту .

Дати дозвіл **гр. Скорій Каріні Ярославівні** на виготовлення проекту землеустрою щодо відведення земельної ділянки для ведення особистого селянського господарства орієнтовною площею 0.3500 га що знаходиться в с. Ясінки вул. Коцюбинського в межах населеного пункту .

Дати дозвіл **гр. Курко Михайлу Ярославовичу** на виготовлення проекту землеустрою щодо відведення земельної ділянки для ведення особистого селянського господарства орієнтовною площею 0.2500 га. в с. Турка. в межах населеного пункту

Всього обрано депутатів	22	Голосували «ЗА»	17
Зареєстровано до участі в сесії	20	Голосували «ПРОТИ»	—
Не брали участі в голосуванні	6	Голосували «УТРИМАВСЯ»	—

№ п/п	Прізвище, власне ім'я (усі власні імена), по батькові (за наявності) обраного депутата	Результати голосування			Примітка (відсутній, не голосував)
		«за»	«проти»	«утрим»	
1	Адамський Мирослав Йосипович				✓
2	Андрішин Михайло Володимирович				✓
3	Біланюк Володимир Петрович				✓
4	Бойчук Ірина Михайлівна	✓			
5	Височанська Людмила Йосипівна				✓
6	Вишиванюк Михайло Володимирович	✓			
7	Гнатішин Наталія Григорівна	✓			
8	Дадак Володимир Дмитрович	✓			
9	Калун Людмила Миколаївна	✓			
10	Козоріз Гетяна Іванівна	✓			
11	Колодюк Оксана Степанівна	✓			
12	Костишин Андрій Ярославович	✓			
13	Марціновський Микола Михайлович	✓			
14	Медведюк Василь Дмитрович	✓			
15	Носович Віталій Вікторович	✓			
16	Тепчук Ігор Ігорович	✓			
17	Тепчук Михайло Петрович	✓			
18	Томашук Надія Володимирівна	✓			
19	Томенчук Олег Васильович	✓			
20	Тонюк Любомир Васильович	✓			
21	Червінський Мирослав Васильович				✓
22	Чередарчук Наталія Богданівна				✓
23	Гайдейчук Петро Петрович	✓			




 Томенчук О.В.
 Калун Л.М.
 Козоріз Т.І.

П'ядицька сільська рада
Восьме демократичне скликання
XI сесія

02 грудня 2021 року

Результати відкритого поіменного голосування з питання

Відмовити гр.Колодюк Оксані Степанівні в наданні дозволу на виготовлення проекту землеустрою щодо відведення земельної ділянки для ведення особистого селянського господарства орієнтовною площею 0,1607 га. що розташована в с. П'ядики, вул.Симона Петлюри.					
Відмовити гр.Генику Василю Васильовичу в наданні дозволу на виготовлення проекту землеустрою щодо відведення земельної ділянки для ведення особистого селянського господарства орієнтовною площею 0,1607 га. що розташована в с. П'ядики, вул.Симона Петлюри.					
Всього обрано депутатів	22	Голосували «ЗА»			17
Зареєстровано до участі в сесії	20	Голосували «ПРОТИ»			—
Не брали участі в голосуванні	6	Голосували «УТРИМАВСЯ»			—
№ п/п	Прізвище, власне ім'я (усі власні імена), по батькові (за наявності) обраного депутата	Результати голосування			Примітка (відсутній, не голосував)
		«за»	«проти»	«утрим»	
1	Адамський Мирослав Йосипович				✓
2	Андрійшин Михайло Володимирович				✓
3	Біланюк Володимир Петрович				✓
4	Бойчук Ірина Михайлівна	✓			
5	Височанська Людмила Йосипівна				✓
6	Вишіванюк Михайло Володимирович	✓			
7	Гнапшин Наталія Григорівна	✓			
8	Дадак Володимир Дмитрович	✓			
9	Калун Людмила Миколаївна	✓			
10	Козоріз Тетяна Іванівна	✓			
11	Колодюк Оксана Степанівна	✓			
12	Костишин Андрій Ярославович	✓			
13	Марціновський Микола Михайлович	✓			
14	Медведюк Василь Дмитрович	✓			
15	Носович Віталій Вікторович	✓			
16	Тепчук Ігор Ігорович	✓			
17	Тепчук Михайло Петрович	✓			
18	Томашук Надія Володимирівна	✓			
19	Томенчук Олег Васильович	✓			
20	Тонюк Любомир Васильович	✓			
21	Червінський Мирослав Васильович				✓
22	Чередарчук Наталія Богданівна				✓
23	Гайдейчук Петро Петрович	✓			

 Томенчук О.В.
 Калун Л.М.
 Козоріз Т.І.

П'ядицька сільська рада
Восьме демократичне скликання
XI сесія

02 грудня 2021 року

Результати відкритого поіменного голосування з питання

Дати дозвіл **Городчику Петру Миколайовичу** на виготовлення проекту землеустрою щодо відведення земельної ділянки для ведення особистого селянського господарства площею 1,0000 га, кадастровий номер 2623285800:02:001:0022, що знаходиться в с.П'ядики, за межами населеного пункту, для передачі у власність із земель запасу.




Дати дозвіл **Пантелюку Володимиру Васильовичу** на виготовлення проекту землеустрою щодо відведення земельної ділянки для ведення особистого селянського господарства площею 1,0000 га, кадастровий номер 2623285800:07:001:0007, що знаходиться в с.П'ядики, за межами населеного пункту, для передачі у власність із земель запасу.

Дати дозвіл **Мочернюку Денису Миколайовичу** на виготовлення проекту землеустрою щодо відведення земельної ділянки для ведення особистого селянського господарства площею 1,0000 га, кадастровий номер 2623285800:02:001:0023, що знаходиться в с.П'ядики, за межами населеного пункту, для передачі у власність із земель запасу.

Дати дозвіл **Романюку Ярославу Петровичу** на виготовлення проекту землеустрою щодо відведення земельної ділянки для ведення особистого селянського господарства площею 1,0000 га, кадастровий номер 2623285800:07:001:0009, що знаходиться в с.П'ядики, за межами населеного пункту, для передачі у власність із земель запасу.

Всього обрано депутатів	22	Голосували «ЗА»	17
Зареєстровано до участі в сесії	20	Голосували «ПРОТИ»	—
Не брали участі в голосуванні	6	Голосували «УТРИМАВСЯ»	—

№ п/п	Прізвище, власне ім'я (усі власні імена), по батькові (за наявності) обраного депутата	Результати голосування			Примітка (відсутній, не голосував)
		«за»	«проти»	«утрим»	
1	Адамський Мирослав Йосипович				✓
2	Андрішкін Михайло Володимирович				✓
3	Біланюк Володимир Петрович				✓
4	Бойчук Ірина Михайлівна	✓			
5	Височанська Людмила Йосипівна				✓
6	Вишванюк Михайло Володимирович	✓			
7	Гнатишкін Наталія Григорівна	✓			
8	Дадак Володимир Дмитрович	✓			
9	Калун Людмила Миколаївна	✓			
10	Козоріз Тетяна Іванівна	✓			
11	Колодюк Оксана Степанівна	✓			
12	Костишкін Андрій Ярославович	✓			
13	Марціновський Микола Михайлович	✓			
14	Медведюк Василь Дмитрович	✓			
15	Носович Віталій Вікторович	✓			
16	Тепчук Ігор Ігорович	✓			
17	Тепчук Михайло Петрович	✓			
18	Томащук Надія Володимирівна	✓			
19	Гоменчук Олег Васильович	✓			
20	Тонюк Любомир Васильович	✓			
21	Червінський Мирослав Васильович				✓
22	Чередарчук Наталія Богданівна				✓
23	Гайдейчук Петро Петрович	✓			


 Гоменчук О.В.

 Калун Л.М.

 Козоріз Т.І.




П'ядицька сільська рада
Восьме демократичне скликання
XI сесія

02 грудня 2021 року

Результати відкритого поіменного голосування з питання

Затвердити **гр.Мисюку Любомиру Петровичу** проект землеустрою щодо відведення земельної ділянки для ведення особистого селянського господарства площею **1,0000 га**, що знаходиться в с. П'ядики, в межах населеного пункту, кадастровий номер **2623285800:02:001:0026**

Всього обрано депутатів		22	Голосували «ЗА»			17
Зареєстровано до участі в сесії		20	Голосували «ПРОТИ»			—
Не брали участі в голосуванні		6	Голосували «УТРИМАВСЯ»			—
№ п/п	Прізвище, власне ім'я (усі власні імена), по батькові (за наявності) обраного депутата	Результати голосування			Примітка (відсутній, не голосував)	
		«за»	«проти»	«утрим»		
1	Адамський Мирослав Йосипович				✓	
2	Андрішин Михайло Володимирович				✓	
3	Біланок Володимир Петрович				✓	
4	Бойчук Ірина Михайлівна	✓				
5	Височанська Людмила Йосипівна				✓	
6	Вишиванок Михайло Володимирович	✓				
7	Гнатишин Наталія Григорівна	✓				
8	Дадак Володимир Дмитрович	✓				
9	Калун Людмила Миколаївна	✓				
10	Козоріз Тетяна Іванівна	✓				
11	Колодюк Оксана Стенанівна	✓				
12	Костишин Андрій Ярославович	✓				
13	Марціновський Микола Михайлович	✓				
14	Медведюк Василь Дмитрович	✓				
15	Носович Віталій Вікторович	✓				
16	Тепчук Ігор Ігорович	✓				
17	Тепчук Михайло Петрович	✓				
18	Томащук Надія Володимирівна	✓				
19	Томенчук Олег Васильович	✓				
20	Гонюк Любомир Васильович	✓				
21	Червінський Мирослав Васильович				✓	
22	Чередарчук Наталія Богданівна				✓	
23	Гайдейчук Петро Петрович	✓				

 Томенчук О.В.
 Калун Л.М.
 Козоріз Т.І.

П'ядицька сільська рада
Восьме демократичне скликання
XI сесія

02 грудня 2021 року




Результати відкритого поіменного голосування з питання

Затвердити **гр.Кнігініцькій Любові Михайлівні** технічну документацію із землеустрою щодо встановлення (відновлення) меж земельних ділянок в натурі (на місцевості) для ведення особистого селянського господарства загальною площею **0,2934 га**, що знаходиться в с.П'ядики, в межах населеного пункту, а саме:

- земельна ділянка для ведення особистого селянського господарства площею **0,0675 га**, кадастровий номер **2623285801:01:003:0506**;
- земельна ділянка для ведення особистого селянського господарства площею **0,2259 га**, кадастровий номер **2623285801:01:003:0511**.

Всього обрано депутатів	22	Голосували «ЗА»	17
Зареєстровано до участі в сесії	20	Голосували «ПРОТИ»	—
Не брали участі в голосуванні	6	Голосували «УТРИМАВСЯ»	—

№ п/п	Прізвище, власне ім'я (усі власні імена), по батькові (за наявності) обраного депутата	Результати голосування			Примітка (відсутній, не голосував)
		«за»	«проти»	«утрим»	
1	Адамський Мирослав Йосипович				✓
2	Андрішин Михайло Володимирович				✓
3	Біланок Володимир Петрович				✓
4	Бойчук Ірина Михайлівна	✓			
5	Височанська Людмила Йосипівна				✓
6	Вишиванок Михайло Володимирович	✓			
7	Гнатишин Наталія Григорівна	✓			
8	Дадак Володимир Дмитрович	✓			
9	Калун Людмила Миколаївна	✓			
10	Козоріз Тетяна Іванівна	✓			
11	Колодюк Оксана Степанівна	✓			
12	Костишин Андрій Ярославович	✓			
13	Марціповський Микола Михайлович	✓			
14	Медведюк Василь Дмитрович	✓			
15	Носович Віталій Вікторович	✓			
16	Тепчук Ігор Ігорович	✓			
17	Тепчук Михайло Петрович	✓			
18	Томашук Надія Володимирівна	✓			
19	Томенчук Олег Васильович	✓			
20	Топок Любомир Васильович	✓			
21	Червінський Мирослав Васильович				✓
22	Чередарчук Наталія Богданівна				✓
23	Гайдейчук Петро Петрович	✓			

 Томенчук О.В.
 Калун Л.М.
 Козоріз Т.І.

П'ядицька сільська рада
Восьме демократичне скликання
XI сесія




02 грудня 2021 року

Результати відкритого поіменного голосування з питання

Затвердити територіальній громаді села П'ядики в особі П'ядицької сільської ради проект землеустрою щодо відведення земельної ділянки цільове призначення якої змінюється із "земель запасу" (16.00) у землі "для будівництва та обслуговування будівель закладів побутового обслуговування"(03.13) комунальної власності площею **3,9557 га**, що знаходиться по вул.Надії Водоставської в с.П'ядики, в межах населеного пункту, кадастровий номер **2623285801:01:005:0360**.

Затвердити розрахунок вартості витрат сільськогосподарського виробництва на земельній ділянці загальною площею **3,9557 га**, кадастровий номер **2623285801:01:005:0360**, пов'язаних з вилученням сільськогосподарських угідь, яка розміщена в с.П'ядики, вул.Надії Водоставської в сумі **1930257,46 грн** (один мільйон дев'ясот тридцять тисяч двісті п'ятдесят сім гривень 46 копійок)

Всього обрано депутатів		22	Голосували «ЗА»			17
Зареєстровано до участі в сесії		10	Голосували «ПРОТИ»			—
Не брали участі в голосуванні		6	Голосували «УТРИМАВСЯ»			—
№ п/п	Прізвище, власне ім'я (усі власні імена), по батькові (за наявності) обраного депутата	Результати голосування			Примітка (відсутній, не голосував)	
		«за»	«проти»	«утрим»		
1	Адамський Мирослав Йосипович				✓	
2	Андрішин Михайло Володимирович				✓	
3	Біланюк Володимир Петрович				✓	
4	Бойчук Ірина Михайлівна	✓				
5	Височанська Людмила Йосипівна				✓	
6	Вишиванюк Михайло Володимирович	✓				
7	Гнатишин Наталія Григорівна	✓				
8	Дадак Володимир Дмитрович	✓				
9	Калун Людмила Миколаївна	✓				
10	Козоріз Тетяна Іванівна	✓				
11	Колодюк Оксана Степанівна	✓				
12	Костишин Андрій Ярославович	✓				
13	Марціновський Микола Михайлович	✓				
14	Медведюк Василь Дмитрович	✓				
15	Носович Віталій Вікторович	✓				
16	Тепчук Ігор Ігорович	✓				
17	Тепчук Михайло Петрович	✓				
18	Томашук Надія Володимирівна	✓				
19	Томенчук Олег Васильович	✓				
20	Тонюк Любомир Васильович	✓				
21	Червінський Мирослав Васильович				✓	
22	Чередарчук Наталія Богданівна				✓	
23	Гайдейчук Петро Петрович	✓				

 Томенчук О.В.
 Калун Л.М.
 Козоріз Т.І.




П'ядицька сільська рада
Восьме демократичне скликання

XI сесія

02 грудня 2021 року

Результати відкритого поіменного голосування з питання

Затвердити гр. Ткачуку Роману Михайловичу технічну документацію із землеустрою щодо встановлення (відновлення) меж земельної ділянки в натурі (на місцевості) для будівництва і обслуговування житлового будинку, господарських будівель і споруд площею 0,1430 га. що знаходиться по вул.Богдана Хмельницького в с.П'ядики, в межах населеного пункту, кадастровий номер 2623285801:01:003:0519					
Всього обрано депутатів	22	Голосували «ЗА»			14
Зареєстровано до участі в сесії	20	Голосували «ПРОТИ»			—
Не брали участі в голосуванні	6	Голосували «УТРИМАВСЯ»			—
№ п/п	Прізвище, власне ім'я (усі власні імена), по батькові (за наявності) обраного депутата	Результати голосування			Примітка (відсутній, не голосував)
		«за»	«проти»	«утрим»	
1	Адамський Мирослав Йосипович				✓
2	Андрійшин Михайло Володимирович				✓
3	Біланюк Володимир Петрович				✓
4	Бойчук Ірина Михайлівна	✓			
5	Височанська Людмила Йосипівна				✓
6	Вишиванюк Михайло Володимирович	✓			
7	Гнатишин Наталія Григорівна	✓			
8	Дадак Володимир Дмитрович	✓			
9	Калун Людмила Миколаївна	✓			
10	Козоріз Тетяна Іванівна	✓			
11	Колодюк Оксана Степанівна	✓			
12	Костишин Андрій Ярославович	✓			
13	Марціновський Микола Михайлович	✓			
14	Медведюк Василь Дмитрович	✓			
15	Носович Віталій Вікторович	✓			
16	Тепчук Ігор Ігорович	✓			
17	Тепчук Михайло Петрович	✓			
18	Томащук Надія Володимирівна	✓			
19	Томенчук Олег Васильович	✓			
20	Тонюк Любомир Васильович	✓			
21	Червінський Мирослав Васильович				✓
22	Чередарчук Наталія Богданівна				✓
23	Гайдейчук Петро Петрович	✓			

 Томенчук О.В.
 Калун Л.М.
 Козоріз Т.І.

П'ядницька сільська рада
Восьме демократичне скликання
XI сесія

02 грудня 2021 року

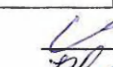


Результати відкритого поіменного голосування з питання

Затвердити **гр.Анап'єв Уляні Василівні** технічну документацію із землеустрою щодо встановлення (відновлення) меж земельної ділянки в натурі (на місцевості) для будівництва і обслуговування житлового будинку, господарських будівель і споруд площею **0,2500 га.** що знаходиться по вул.Козачівка, в с.П'ядики. в межах населеного пункту, кадастровий номер **2623285801:01:003:0518.**

Затвердити **гр.Анап'єв Уляні Василівні** технічну документацію із землеустрою щодо встановлення (відновлення) меж земельної ділянки в натурі (на місцевості) для ведення особистого селянського господарства площею **0,1420 га.** що знаходиться по вул.Козачівка, в с.П'ядики, в межах населеного пункту, кадастровий номер **2623285801:01:003:0520.**

Всього обрано депутатів	22	Голосували «ЗА»	17
Зареєстровано до участі в сесії	20	Голосували «ПРОТИ»	—
Не брали участі в голосуванні	6	Голосували «УТРИМАВСЯ»	—

№ п/п	Прізвище, власне ім'я (усі власні імена), по батькові (за наявності) обраного депутата	Результати голосування			Примітка (відсутній, не голосував)
		«за»	«проти»	«утрим»	
1	Адамський Мирослав Йосипович				✓
2	Андрішин Михайло Володимирович				✓
3	Біланюк Володимир Петрович				✓
4	Бойчук Ірина Михайлівна	✓			
5	Височанська Людмила Йосипівна				✓
6	Вишиванок Михайло Володимирович	✓			
7	Гнатишин Наталія Григорівна	✓			
8	Дадак Володимир Дмитрович	✓			
9	Калун Людмила Миколаївна	✓			
10	Козоріз Тетяна Іванівна	✓			
11	Колодюк Оксана Степанівна	✓			
12	Костишин Андрій Ярославович	✓			
13	Марціновський Микола Михайлович	✓			
14	Медведюк Василь Дмитрович	✓			
15	Носович Віталій Вікторович	✓			
16	Тепчук Ігор Ігорович	✓			
17	Тепчук Михайло Петрович	✓			
18	Томашук Надія Володимирівна	✓			
19	Томенчук Олег Васильович	✓			
20	Топок Любомир Васильович	✓			
21	Червінський Мирослав Васильович				✓
22	Чередарчук Наталія Богданівна				✓
23	Гайдейчук Петро Петрович	✓			

 Томенчук О.В.
 Калун Л.М.
 Козоріз Т.І.

П'ядицька сільська рада
Восьме демократичне скликання
XI сесія

02 грудня 2021 року

Результати відкритого поіменного голосування з питання

Затвердити **гр.Падалкіну Миколі Харитоновичу** проект землеустрою щодо відведення земельної ділянки для ведення особистого селянського господарства площею **0,1500 га**, що знаходиться по вул.Богдана Хмельницького в с.П'ядики, в межах населеного пункту, кадастровий номер **2623285801:01:003:0515**.

Всього обрано депутатів		22	Голосували «ЗА»			14
Зарєстровано до участі в сесії		20	Голосували «ПРОТИ»			—
Не брали участі в голосуванні		6	Голосували «УТРИМАВСЯ»			—
№ п/п	Прізвище, власне ім'я (усі власні імена), по батькові (за наявності) обраного депутата	Результати голосування			Примітка (відсутній, не голосував)	
		«за»	«проти»	«утрим»		
1	Адамський Мирослав Йосипович				✓	
2	Андрійшин Михайло Володимирович				✓	
3	Біланюк Володимир Петрович				✓	
4	Бойчук Ірина Михайлівна	✓				
5	Височанська Людмила Йосипівна				✓	
6	Вишиванюк Михайло Володимирович	✓				
7	Гнатишин Наталія Григорівна	✓				
8	Дадак Володимир Дмитрович	✓				
9	Калун Людмила Миколаївна	✓				
10	Козоріз Тетяна Іванівна	✓				
11	Колодюк Оксана Степанівна	✓				
12	Костишин Андрій Ярославович	✓				
13	Марціновський Микола Михайлович	✓				
14	Медведюк Василь Дмитрович	✓				
15	Носович Віталій Вікторович	✓				
16	Тепчук Ігор Ігорович	✓				
17	Тепчук Михайло Петрович	✓				
18	Томащук Надія Володимирівна	✓				
19	Томенчук Олег Васильович	✓				
20	Тошюк Любомир Васильович	✓				
21	Червінський Мирослав Васильович				✓	
22	Чередарчук Наталія Богданівна	✓				
23	Гайдейчук Петро Петрович				✓	

Томенчук О.В.
Калун Л.М.
Козоріз Т.І.

П'ядицька сільська рада
Восьме демократичне скликання
XI сесія

02 грудня 2021 року




Результати відкритого поіменного голосування з питання

Затвердити **гр.Гнатюк Ганні Йосипівні** технічну документацію із землеустрою щодо встановлення (відновлення) меж земельної ділянки в натурі (на місцевості) для будівництва і обслуговування житлового будинку, господарських будівель і споруд площею **0,1653 га**, що знаходиться по вул.Леся Мартовича в с.П'ядики, в межах населеного пункту, кадастровий номер **2623285801:01:003:0522**.

Затвердити **гр.Гнатюк Ганні Йосипівні** технічну документацію із землеустрою щодо встановлення (відновлення) меж земельної ділянки в натурі (на місцевості) для ведення особистого селянського господарства площею **0,2336 га**, що знаходиться по вул.Семенівка, в с.П'ядики, в межах населеного пункту, кадастровий номер **2623285801:01:002:0430**

Всього обрано депутатів	22	Голосували «ЗА»	17
Зареєстровано до участі в сесії	20	Голосували «ПРОТИ»	—
Не брали участі в голосуванні	6	Голосували «УТРИМАВСЯ»	—

№ п/п	Прізвище, власне ім'я (усі власні імена), по батькові (за наявності) обраного депутата	Результати голосування			Примітка (відсутній, не голосував)
		«за»	«проти»	«утрим»	
1	Адамський Мирослав Йосипович				✓
2	Андрішин Михайло Володимирович				✓
3	Біланюк Володимир Петрович				✓
4	Бойчук Ірина Михайлівна	✓			
5	Височанська Людмила Йосипівна				✓
6	Вишиванюк Михайло Володимирович	✓			
7	Гнатишин Наталія Григорівна	✓			
8	Дадак Володимир Дмитрович	✓			
9	Калун Людмила Миколаївна	✓			
10	Козоріз Тетяна Іванівна	✓			
11	Колодюк Оксана Степанівна	✓			
12	Костишин Андрій Ярославович	✓			
13	Марціновецький Микола Михайлович	✓			
14	Медведюк Василь Дмитрович	✓			
15	Носович Віталій Вікторович	✓			
16	Тепчук Ігор Ігорович	✓			
17	Тепчук Михайло Петрович	✓			
18	Томащук Надія Володимирівна	✓			
19	Томенчук Олег Васильович	✓			
20	Тошок Любомир Васильович	✓			
21	Червінський Мирослав Васильович				✓
22	Чередарчук Наталія Богданівна				✓
23	Гайдейчук Петро Петрович	✓			

 Томенчук О.В.
 Калун Л.М.
 Козоріз Т.І.

П'ятицька сільська рада
Восьме демократичне скликання
XI сесія

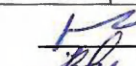


02 грудня 2021 року

Результати відкритого поіменного голосування з питання

Скасувати рішення 6 сесії 8 демократичного скликання № 443-VI/2021 від 08.07.2021 року "Про надання дозволу на виготовлення проекту землеустрою щодо відведення земельної ділянки для ведення особистого селянського господарства гр.Мочернюку Д.М."

Всього обрано депутатів	22	Голосували «ЗА»	17
Зареєстровано до участі в сесії	20	Голосували «ПРОТИ»	—
Не брали участі в голосуванні	6	Голосували «УТРИМАВСЯ»	—

№ п/п	Прізвище, власне ім'я (усі власні імена), по батькові (за наявності) обраного депутата	Результати голосування			Примітка (відсутній, не голосував)
		«за»	«проти»	«утрим»	
1	Адамський Мирослав Йосипович				✓
2	Андрішин Михайло Володимирович				✓
3	Біланюк Володимир Петрович				✓
4	Бойчук Ірина Михайлівна	✓			
5	Височанська Людмила Йосипівна				✓
6	Вишиванюк Михайло Володимирович	✓			
7	Гнатишин Наталія Григорівна	✓			
8	Дадак Володимир Дмитрович	✓			
9	Калун Людмила Миколаївна	✓			
10	Козоріз Тетяна Іванівна	✓			
11	Колодюк Оксана Степанівна	✓			
12	Костишин Андрій Ярославович	✓			
13	Марціновський Микола Михайлович	✓			
14	Медведюк Василь Дмитрович	✓			
15	Носович Віталій Вікторович	✓			
16	Тепчук Ігор Ігорович	✓			
17	Тепчук Михайло Петрович	✓			
18	Томашук Надія Володимирівна	✓			
19	Томенчук Олег Васильович	✓			
20	Тошук Любомир Васильович	✓			
21	Червінський Мирослав Васильович				✓
22	Чередарчук Наталія Богданівна				✓
23	Гайдейчук Петро Петрович	✓			

 Томенчук О.В.
 Калун Л.М.
 Козоріз Т.І.