

ПІДПРИЄМЕЦЬ МИКУЛЯК О. В.

Кваліфікаційний сертифікат серія АА № 002548

Замовлення: № 249 - 20

Замовник: Матеївецька сільська рада ОТГ

ПРОЕКТ

**Детальний план території в с. Матеївці
Коломийського р-ну Івано-Франківської обл.,
на вул. Грушевського, 5
для будівництва та обслуговування АЗС
з допоміжними спорудами.**

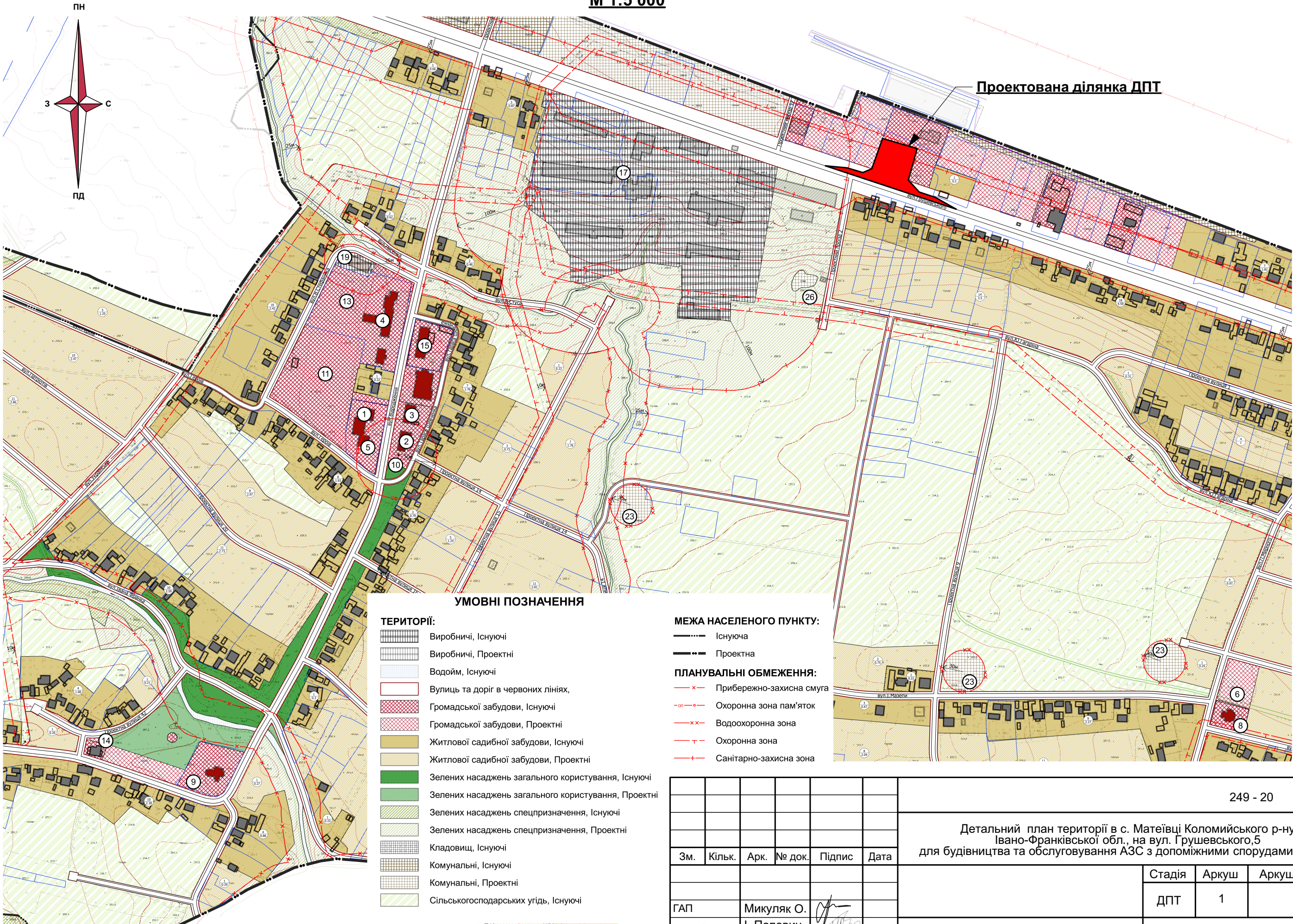
**ВИХІДНІ ДАНІ
ПОЯСНЮВАЛЬНА ЗАПИСКА
ГРАФІЧНА ЧАСТИНА**

ПідприємецьО. Микуляк

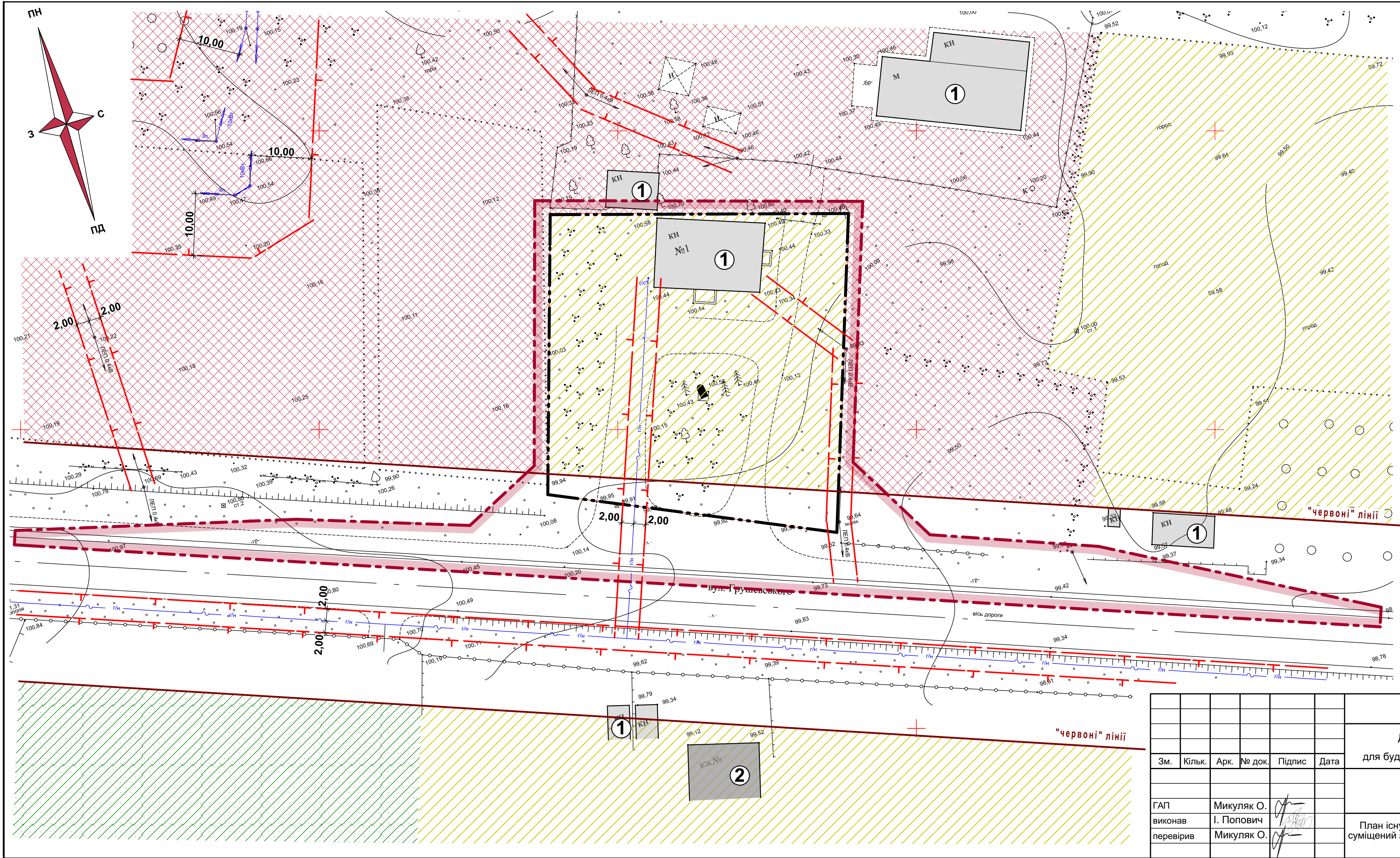
Головний архітектор проектуО. Микуляк

**м. Івано - Франківськ
2020 р.**

Схема розташування території ДПТ в планувальній структурі с. Матеївці
М 1:5 000



| | | | | | | | | |
|--|--|--|--|--|--|---|--------|------|
| | | | | | | 249 - 20 | | |
| | | | | | | Детальний план території в с. Матеївці Коломийського р-ну Івано-Франківської обл., на вул. Грушевського, 5 для будівництва та обслуговування АЗС з допоміжними спорудами. | | |
| | | | | | | Зм. | Кільк. | Арк. |
| | | | | | | № док. | Підпис | Дата |
| | | | | | | Стадія | | |
| | | | | | | Аркуш | | |
| | | | | | | Аркушів | | |
| | | | | | | ДПТ | 1 | |
| | | | | | | Підприємець | | |
| | | | | | | О.Микуляк | | |
| | | | | | | м.Івано-Франківськ | | |
| | | | | | | Схема розташування території ДПТ в планувальній структурі с. Матеївці М 1:5 000 | | |

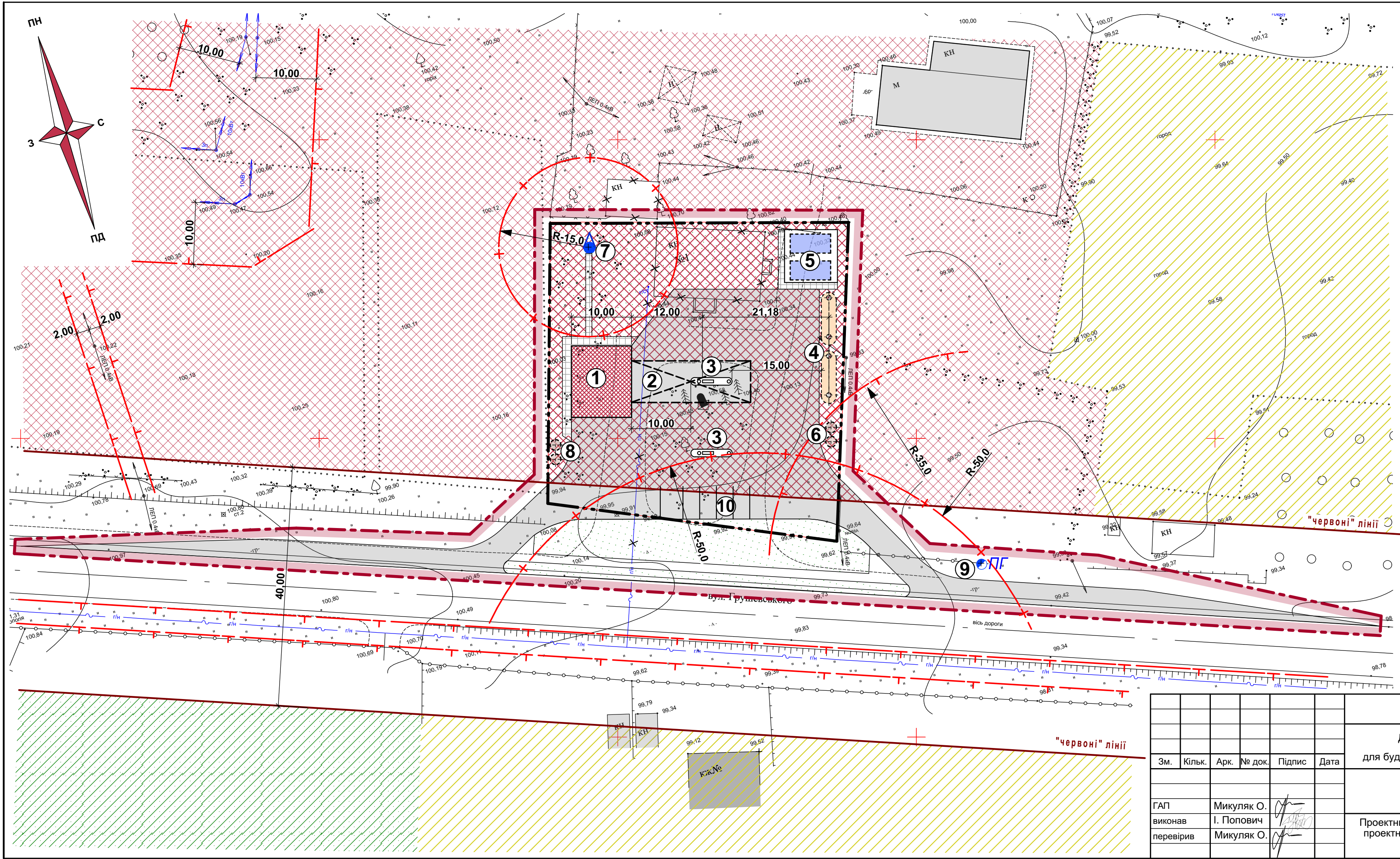


| Експлікація будівель та споруд | | |
|--------------------------------|---------------------------|----------|
| № п/п | Найменування | Примітки |
| 1 | Існуючі нежитлові будівлі | |
| 2 | Існуючі житлові будівлі | |
| 3 | | |

Умовні позначення:

- межа опрацювання ДПТ
- межа ділянки
- "червоні лінії" доріг та вулиць
- територія громадської забудови
- територія житлово-садибної забудови
- виробнича територія
- охоронна зона
- санітарно-захисна зона
- громадські будинки і споруди існ.
- житлові будівлі існ.
- нежитлові капітальні будівлі існ.

| | | | | | | | | |
|--|--------|------------|--------|--------|------|---|-------|---------|
| | | | | | | 249 - 20 | | |
| | | | | | | Детальний план території в с. Матіївці Коломийського р-ну Івано-Франківської обл., на вул. Грушевського, 5 для будівництва та обслуговування АЗС з допоміжними спорудами. | | |
| | | | | | | Стадія | Аркуш | Аркушів |
| | | | | | | ДПТ | 2 | |
| План існуючого використання території суміщений з схемою існуючих планувальних обмежень М1:500 | | | | | | Підприємець О.Микуляк м.Івано-Франківськ | | |
| Зм. | Кільк. | Арк. | № док. | Підпис | Дата | | | |
| ГАП | | Микуляк О. | | | | | | |
| виконав | | І. Попович | | | | | | |
| перевірив | | Микуляк О. | | | | | | |



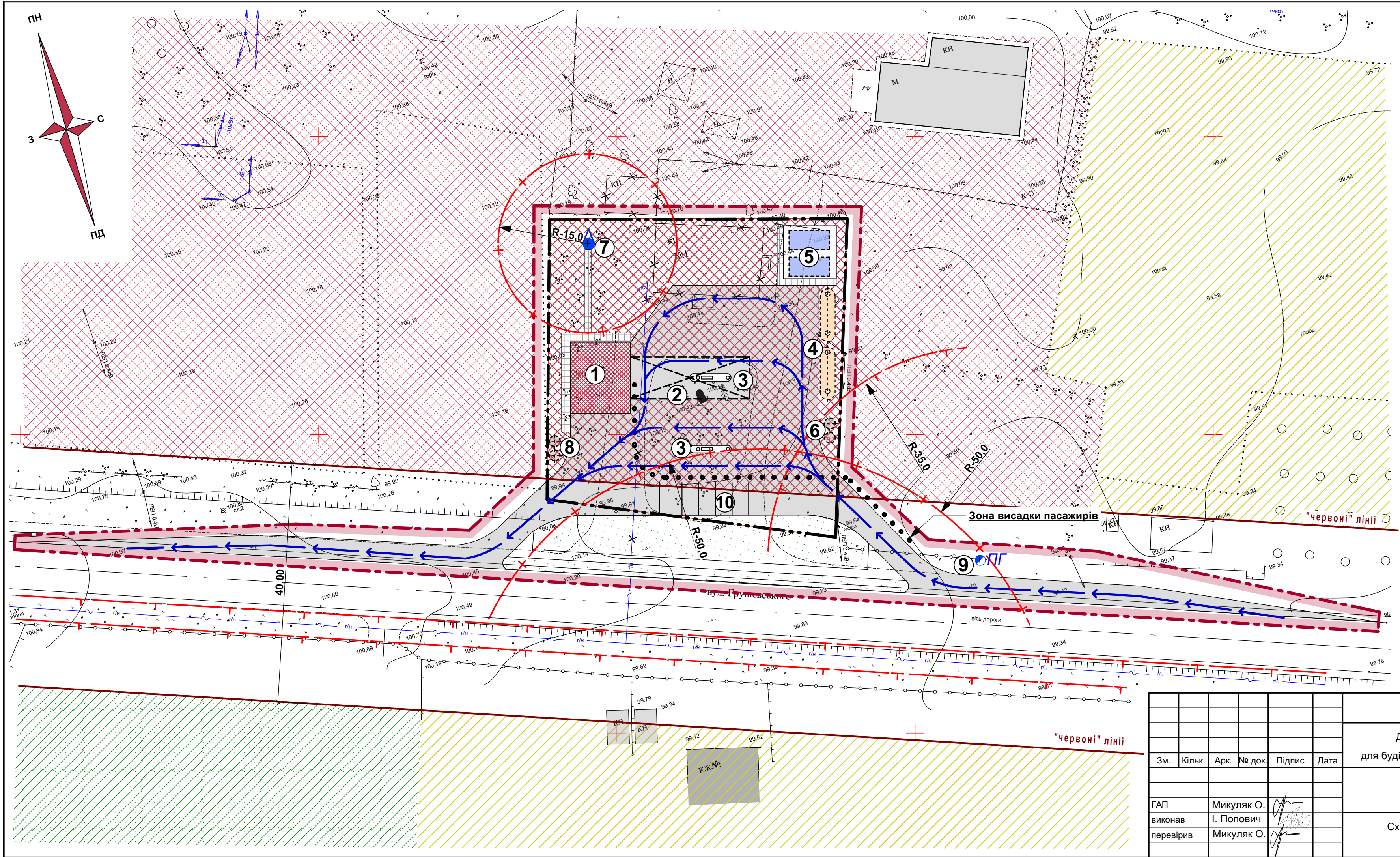
| Експлікація будівель та споруд | | |
|--------------------------------|--|----------|
| № п/п | Найменування | Примітки |
| 1 | Операторна з магазином | Проект. |
| 2 | Навіс | Проект. |
| 3 | ПРК рідкого моторного палива | Проект. |
| 4 | Резервуари для зберігання рідкого моторного палива | Проект. |
| 5 | Пожрезервуари (2х 50м³) | Проект. |
| 6 | Очисні споруди дощових стоків | Проект. |
| 7 | Водозабірна свердловина | Проект. |
| 8 | Очисні споруди господарсько- побутових стічних вод | Проект. |
| 9 | Пожгідрант | Проект. |
| 10 | Автостоянка на 5 автомобілів | Проект. |

| Умовні позначення: | |
|--------------------|---|
| | - межа опрацювання ДПТ |
| | - межа ділянки |
| | - "червоні лінії" доріг та вулиць |
| | - територія громадської забудови існуюча |
| | - територія житлово-садибної забудови існуюча |
| | - територія громадської забудови проектна |
| | - охоронна зона проектна |
| | - санітарно-захисна зона проектна |
| | - громадські будинки і споруди існ. |
| | - житлові будівлі існ. |
| | - нежитлові капітальні будівлі існ. |
| | - зелені насадження спецкористування існуючі |

249 - 20

Детальний план території в с. Матіївці Коломийського р-ну Івано-Франківської обл., на вул. Грушевського,5 для будівництва та обслуговування АЗС з допоміжними спорудами.

| | Стадія | Аркуш | Аркушів |
|---|--|-------|---------|
| | ДПТ | 3 | |
| План суміщений з схемою проектних планувальних обмежень М 1:500 | Підприємець О.Микуляк м.Івано-Франківськ | | |



| Експлікація будівель та споруд | | | | | | |
|--------------------------------|--|--|--|--|----------|--|
| № п/п | Найменування | | | | Примітки | |
| 1 | Операторна з магазином | | | | Проект. | |
| 2 | Навіс | | | | Проект. | |
| 3 | ПРК рідкого моторного палива | | | | Проект. | |
| 4 | Резервуари для зберігання рідкого моторного палива | | | | Проект. | |
| 5 | Пожрезервуари (2х 50м³) | | | | Проект. | |
| 6 | Очисні споруди дощових стоків | | | | Проект. | |
| 7 | Водозабірна свердловина | | | | Проект. | |
| 8 | Очисні споруди господарсько-побутових стічних вод | | | | Проект. | |
| 9 | Пожгідрант | | | | Проект. | |
| 10 | Автостоянка на 5 автомобілів | | | | Проект. | |

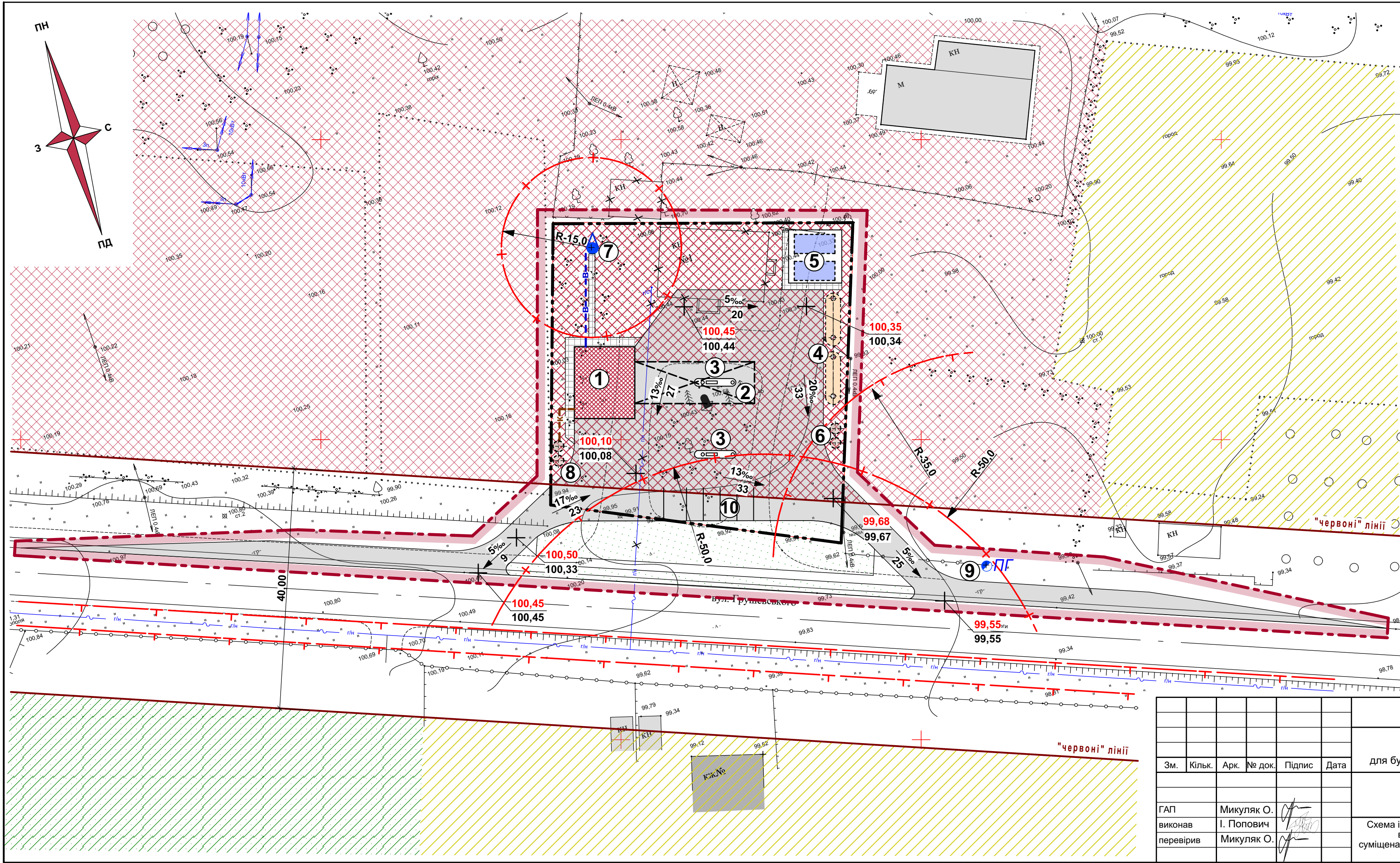
Умовні позначення:

- межа опрацювання ДПТ
- межа ділянки
- "червоні лінії" доріг та вулиць
- територія громадської забудови існуюча
- територія житлово-садибної забудови існуюча
- територія громадської забудови проектна
- охоронна зона проектна
- санітарно-захисна зона проектна
- громадські будинки і споруди існ.
- напрямок руху транспорту
- напрямок руху пішоходів

| | | | | | | | | |
|--|--|--|--|--|--|---|-------|---------|
| | | | | | | 249 - 20 | | |
| | | | | | | Детальний план території в с. Матеївці Коломийського р-ну Івано-Франківської обл., на вул. Грушевського, 5 для будівництва та обслуговування АЗС з допоміжними спорудами. | | |
| | | | | | | Стадія | Аркуш | Аркушів |
| | | | | | | ДПТ | 4 | |
| | | | | | | Підприємець О.Микуляк м.Івано-Франківськ | | |

| | | | | | | | | |
|-----------|--------|------------|--------|--------|------|--|--|--|
| | | | | | | | | |
| Зм. | Кільк. | Арк. | № док. | Підпис | Дата | | | |
| ГАП | | Микуляк О. | | | | | | |
| виконав | | І. Попович | | | | | | |
| перевірив | | Микуляк О. | | | | | | |




Схема руху транспорту та пішоходів. М 1:500



| Експлікація будівель та споруд | | |
|--------------------------------|--|----------|
| № п/п | Найменування | Примітки |
| 1 | Операторна з магазином | Проект. |
| 2 | Навіс | Проект. |
| 3 | ПРК рідкого моторного палива | Проект. |
| 4 | Резервуари для зберігання рідкого моторного палива | Проект. |
| 5 | Пожрезервуари (2х 50м³) | Проект. |
| 6 | Очисні споруди дощових стоків | Проект. |
| 7 | Водозабірна свердловина | Проект. |
| 8 | Очисні споруди господарсько-побутових стічних вод | Проект. |
| 9 | Пожгідрант | Проект. |
| 10 | Автостоянка на 5 автомобілів | Проект. |

Умовні позначення:

- межа опрацювання ДПТ
- межа ділянки
- "червоні лінії" доріг та вулиць
- територія громадської забудови існуюча
- територія житлово-садибної забудови існуюча
- територія громадської забудови проектна
- охоронна зона проектна
- санітарно-захисна зона проектна
- громадські будинки і споруди існ.
- водопровід проектний
- каналізація проектна

| | | | | | | | | | |
|-----------|------------|------|--------|---|------|--|--|-------|---------|
| | | | | | | 249 - 20 | | | |
| | | | | | | Детальний план території в с. Матеївці Коломийського р-ну Івано-Франківської обл., на вул. Грушевського,5 для будівництва та обслуговування АЗС з допоміжними спорудами. | | | |
| Зм. | Кільк. | Арк. | № док. | Підпис | Дата | | Стадія | Аркуш | Аркушів |
| | | | | | | | ДПТ | 5 | |
| ГАП | Микуляк О. | | |  | | Схема інженерної підготовки території та вертикального планування суміщена з схемою проєктованих інженерних мереж М 1:500 | Підприємець О.Микуляк м.Івано-Франківськ | | |
| виконав | І. Попович | | |  | | | | | |
| перевірив | Микуляк О. | | |  | | | | | |