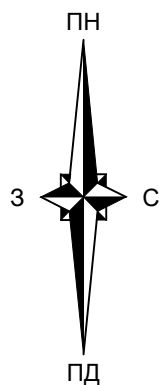


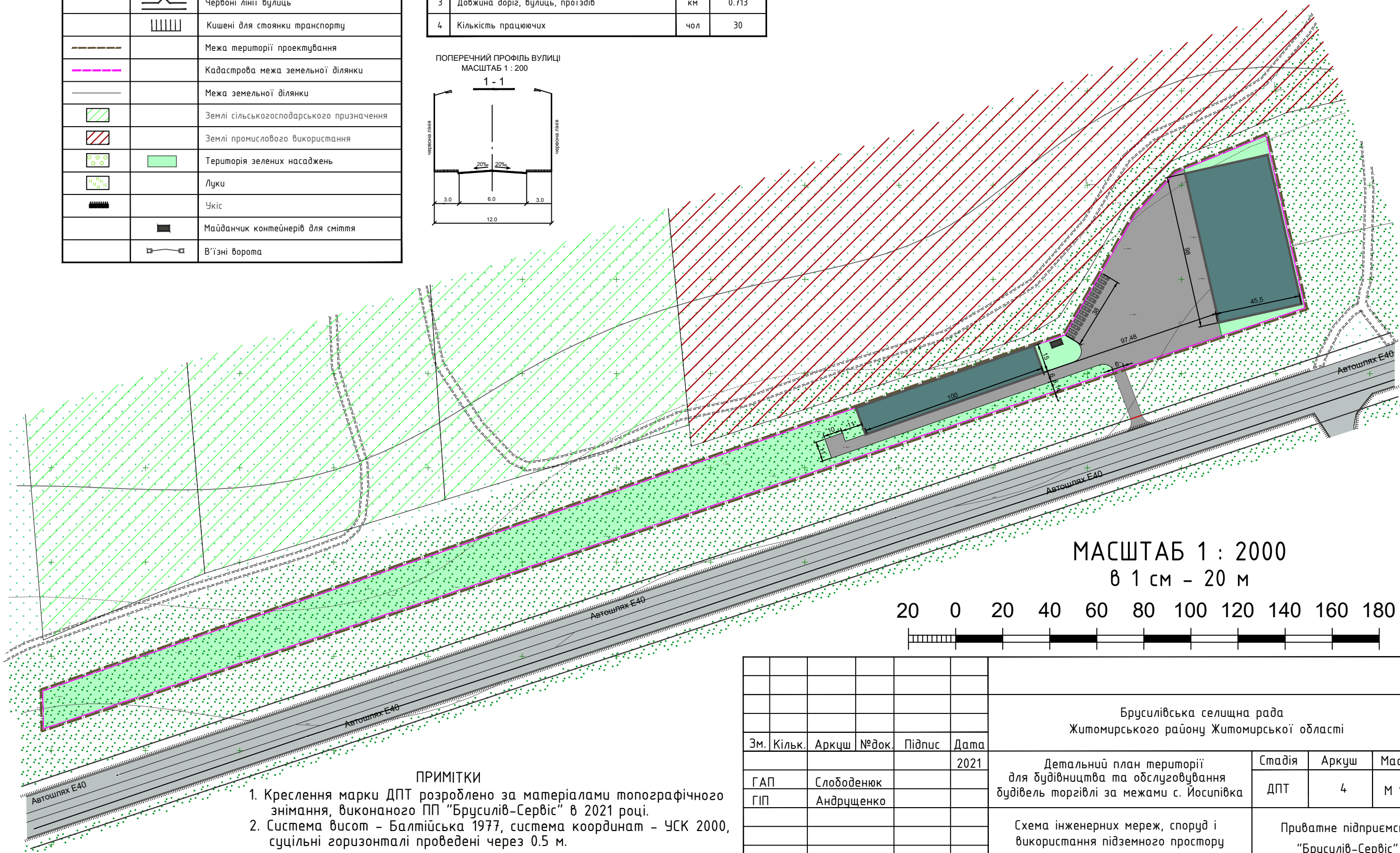
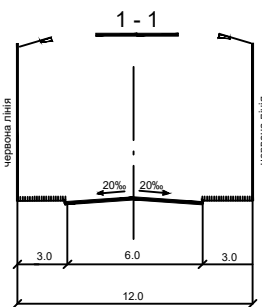
ДЕТАЛЬНИЙ ПЛАН ТЕРИТОРІЇ
для будівництва та обслуговування будівель торгівлі за межами с. Йосипівка
Схема інженерних мереж, споруд і використання підземного простору



УМОВНІ ПОЗНАЧЕННЯ		
Існуючі	Проектні	Назва
		Складські будівлі
		Дорога, вулиця
		Червоні лінії вулиць
		Кишені для стоянки транспорту
		Межа території проектування
		Кадастрова межа земельної ділянки
		Межа земельної ділянки
		Землі сільськогосподарського призначення
		Землі промислового використання
		Територія зелених насаджень
		Луки
		Укіс
		Майданчик контейнерів для сміття
		В'їзні ворота

ТЕХНІКО-ЕКОНОМІЧНІ ПОКАЗНИКИ			
Пор. №	Назва показника	Од. виміру	За проектом
1	Площа ділянки, що передбачає у власності	га	2.2605
2	Площа території під спорудами, разом:	га	0.4841
3	Довжина доріг, вулиць, проїздів	км	0.713
4	Кількість працюючих	чол	30

ПОПЕРЕЧНИЙ ПРОФІЛЬ ВУЛИЦІ
МАСШТАБ 1 : 200



- ПРИМІТКИ
- Креслення марки ДПТ розроблено за матеріалами топографічного знімання, виконаного ПП "Брусилів-Сервіс" в 2021 році.
 - Система висот - Балтійська 1977, система координат - УСК 2000, суцільні горизонталі проведені через 0.5 м.

						Брусилівська селищна рада Житомирського району Житомирської області		
Зм.	Кільк.	Аркцш	№ док.	Підпис	Дата	Детальний план території для будівництва та обслуговування будівель торгівлі за межами с. Йосипівка	Стадія ДПТ	Аркуш 4
ГАП		Слободенюк			2021			Масштаб М 1:500
ГІП		Андрющенко						
						Схема інженерних мереж, споруд і використання підземного простору	Приватне підприємство "Брусилів-Сервіс"	