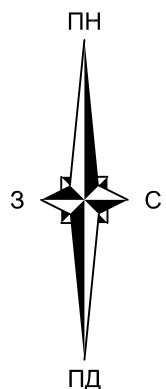


ДЕТАЛЬНИЙ ПЛАН ТЕРИТОРІЇ
садибної житлової забудови по вул. Пилипа Орлика в смт. Брусилів
Брусилівського району Житомирської області
Схема вертикального планування



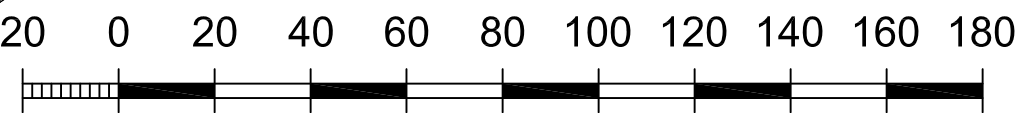
ОСНОВНІ ТЕХНІКО-ЕКОНОМІЧНІ ПОКАЗНИКИ

Пор. №	Назва показника	Од. виміру	За проектом
1	Площа ділянки, що передбачає у власності	га	0.1297
2	Площа території під житловими будинками та спорудами	га	0.0144
3	Довжина доріг, вулиць, проїздів	км	0.0188
4	Чисельність мешканців	чол	3

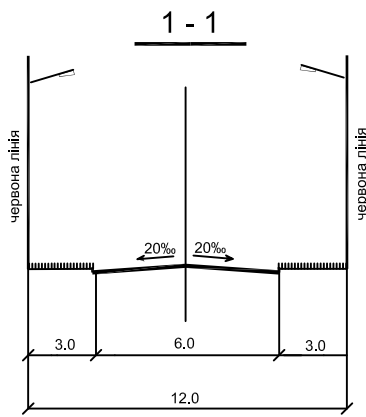
УМОВНІ ПОЗНАЧЕННЯ

Існуючі	Проектні	Назва
		Садибний житловий будинок
		Нежитлове приміщення
		Господарська будівля
		Дорога, вулиця
		Червоні лінії вулиць
		Межа території проектування
		Кадастрова межа земельної ділянки
		Межа охоронної зони
		Лінії електронних передач низької напруги
		Зелені насадження
		Луки
		В'їзні ворота
		Червона відмітка
		Чорна відмітка
		Ухил у тисячних
		Відстань у метрах
		Дощеприймальний колодязь

МАСШТАБ 1 : 500
в 1 см – 5 м



ПОПЕРЕЧНИЙ ПРОФІЛЬ ВУЛИЦІ
МАСШТАБ 1 : 200



- ПРИМІТКИ
- Креслення марки ДПТ розроблено за матеріалами топографічного знімання, виконаного ПП "Брусилів-Сервіс" в 2020 році.
 - Система висот – Балтійська, система координат – 2000 року, суцільні горизонталі проведені через 0.5 м.

						014-2020-ДПТ			
						Брусилівська селищна рада Брусилівського району Житомирської області			
Зм.	Кільк.	Аркуш	№ док.	Підпис	Дата				
					2020	Детальний план території садибної житлової забудови по вул. Пилипа Орлика в смт. Брусилів	Стадія	Аркуш	Масштаб
ГАП		Слободенюк					ДПТ	5	М 1:500
ГІП		Андрущенко							
						Схема вертикального планування	Приватне підприємство "Брусилів-Сервіс"		