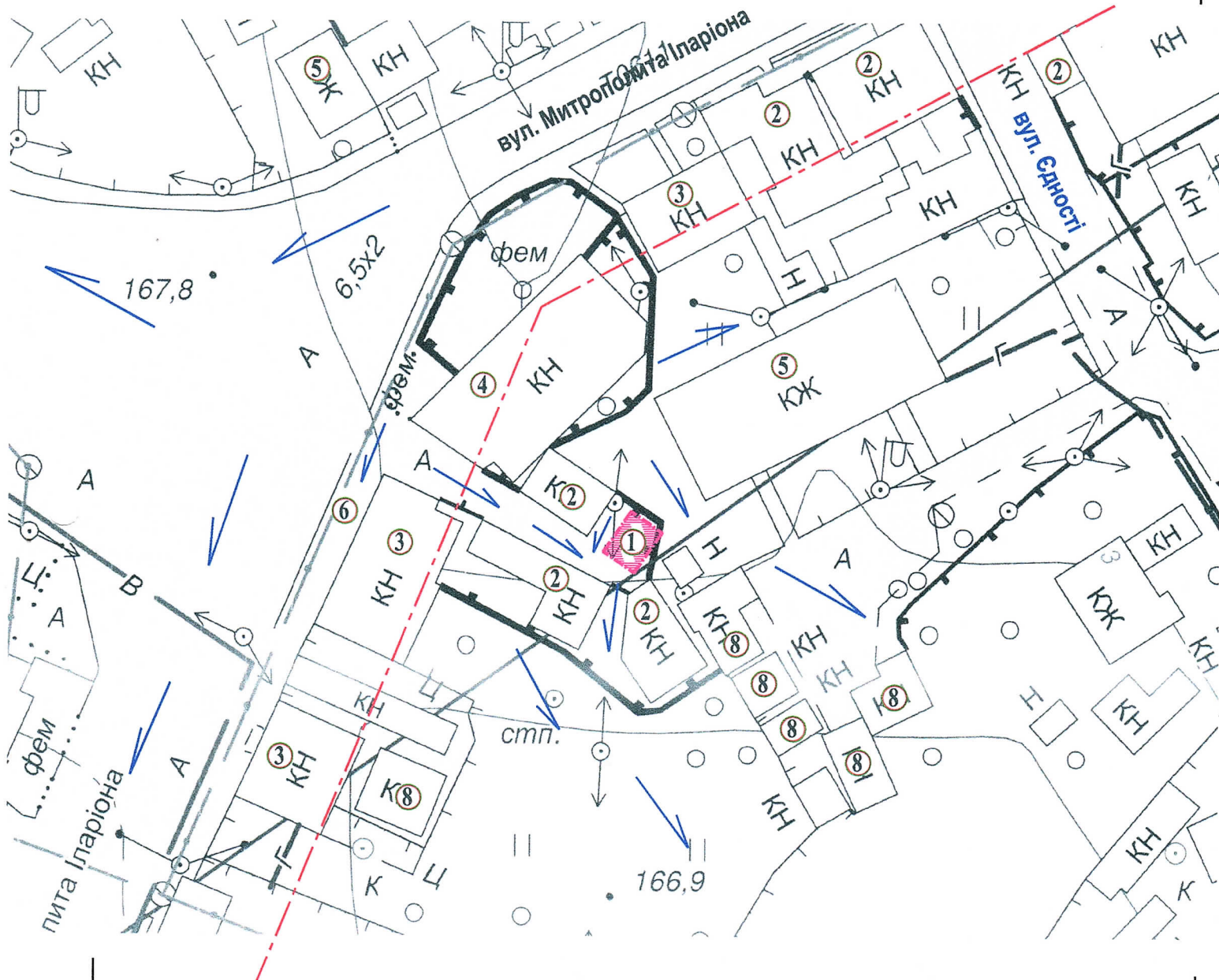


Схема вертикального планування території. М 1:500





Умовні позначення: → — Умовний напрямок відводу атмосферних опадів

1. План організації рельєфу розроблений згідно проектного плану (див. аркуш 7).
2. Репером на ділянці служить відмітка по вул. Митрополита Іларіона за межами ділянки
3. Експлікацію будівель і споруд дивись аркуш 7.

Примітка.

Проектним рішенням не передбачається загалом змінювати існуюче водовідведення в межах та поза межами ділянки, яке відповідає нормативним вимогам та задовільняє проектному рішення

						27 дпт - 07/ 2019			
						Земельна ділянка для будівництва та обслуговування будівель торгівлі по вул. Митрополита Іларіона, 39-А в смт. Брусилів Житомирської обл			
Змін.	Кіл.	Арк.	№док.	Підпис	Дата				
						Детальний план території	Стадія	Аркуш	Аркушів
							ДПТ	9	
Перевірив	Гончарук					Схема інженерної підготовки та вертикального планування. М 1: 500	ТОВ "Центр Інвентаризації" м. Житомир, 2019 р.		
Розробив	Сергієнко								
Н.контр.									