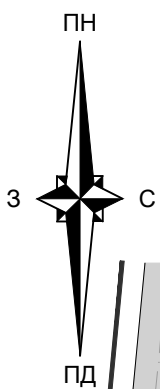
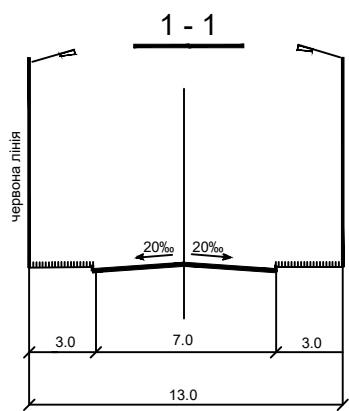


ДЕТАЛЬНИЙ ПЛАН ТЕРИТОРІЇ
садибної житлової забудови по вул. Центральна в с. Яструбенка
Житомирського району Житомирської області

Проектний план. План червоних ліній. Креслення поперечних профілів вулиць
Схема прогнозованих планувальних обмежень. Схема організації руху транспорту і пішоходів



ПОПЕРЕЧНИЙ ПРОФІЛЬ ВУЛИЦІ
МАСШТАБ 1 : 200



ОСНОВНІ ТЕХНІКО-ЕКОНОМІЧНІ ПОКАЗНИКИ

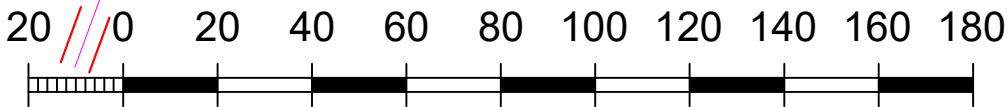
Пор. №	Назва показника	Од. виміру	За проектом
1	Площа ділянки, що перебуває у власності	га	0.2500
2	Площа території під житловими будинками та спорудами	га	0.0114
3	Довжина доріг, вулиць, проїздів	км	0.373
4	Кількість мешканців	чол	3

УМОВНІ ПОЗНАЧЕННЯ

Існуючі	Проектні	Назва
		Садибний житловий будинок
		Господарська будівля
		Нежитлове приміщення
		Дорога, вулиця
		Червоні лінії вулиць
		Межа території проектування
		Кадастрова межа земельної ділянки
		Межа охоронної зони
		Лінія електропередач низької напруги
		Зелені насадження
		Луки
		Укїс
		Огорожі з капітальними опорами
		Огорожі металеві
		Огорожі дерев'яні
		В'їзні ворота
		Напрямок руху індивідуального транспорту

МАСШТАБ 1 : 500

в 1 см - 5 м



ПРИМІТКИ

- 1. Креслення марки ДПТ розроблено за матеріалами топографічного знімання, виконаного ПП "Брусилів-Сервіс" в 2021 році.
- 2. Система висот - Балтійська, система координат - 2000 року, суцільні горизонталі проведені через 0.5 м.

						003-2022-ДПТ			
						Брусилівська селищна рада Житомирського району Житомирської області			
Зм.	Кільк.	Аркуш	№ док.	Підпис	Дата	Детальний план території садибної житлової забудови по вул. Центральна в с. Яструбенка	Стадія	Аркуш	Масштаб
ГАП		Слободенюк			2022		ДПТ	3	М 1:500
ГІП		Андрущенко							
						Проектний план		Приватне підприємство "Брусилів-Сервіс"	