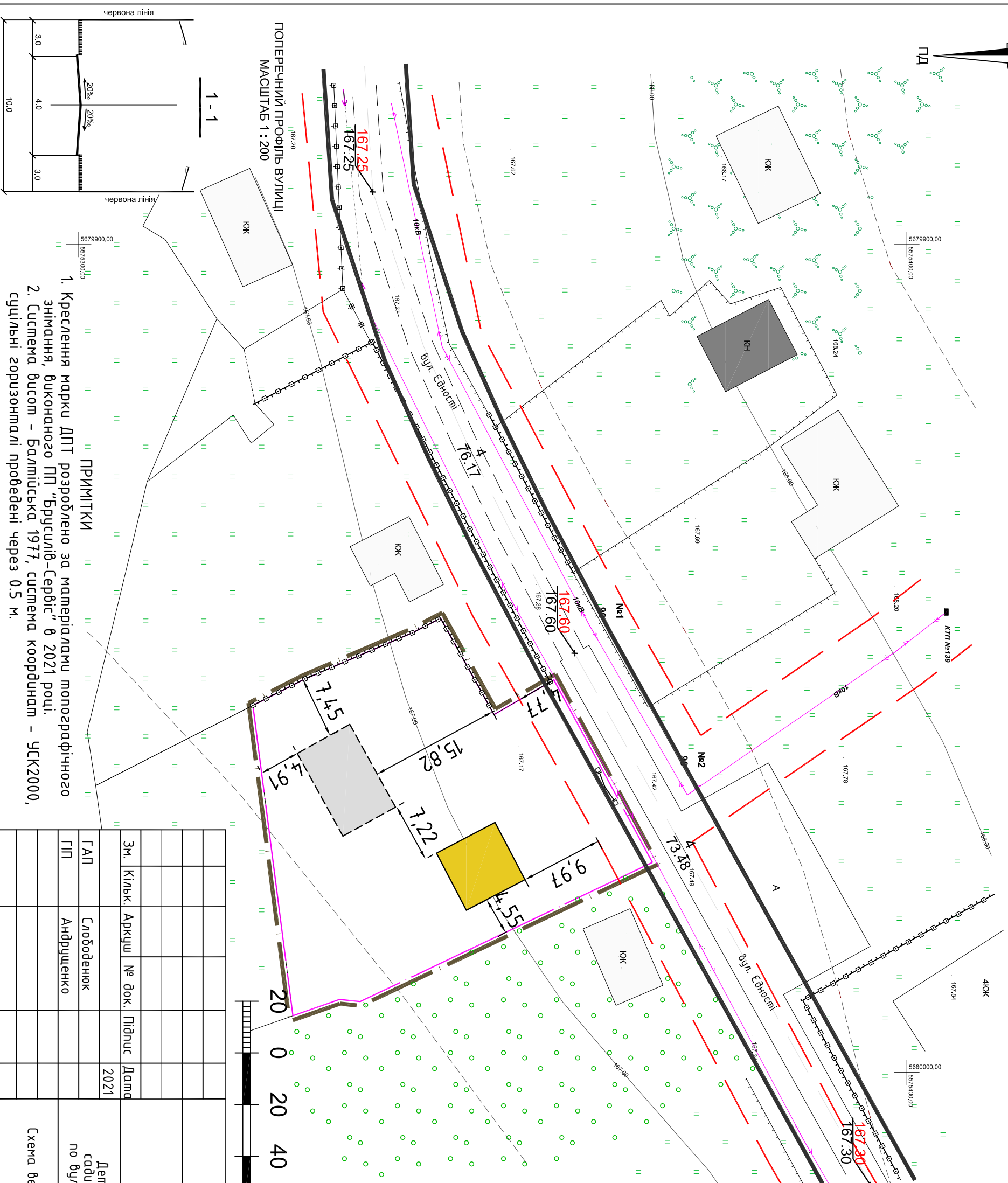
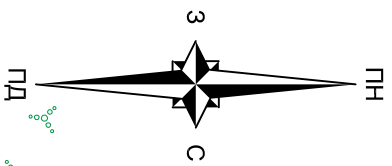


















ДЕТАЛЬНИЙ ПЛАН ТЕРИТОРІЇ  
садидної житлової забудови по вул. Єдності в смт. Брусилів  
Брусилівського району Житомирської області  
Схема вертикального планування

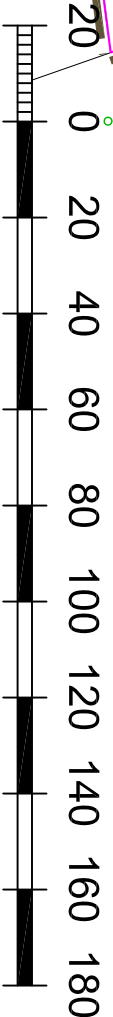


Пор. №	Назва покращення	Од. виміру	За проектом
1	Площа ділянки, що перебуває у власності	га	0.1500
2	Площа території під житловими будинками та спорудами	га	0.0144
3	Довжина доріг, вулиць, проїздів	км	0.0167
4	Чисельність мешканців	чол	3

# СМОВНИ ПОЗНАЧЕННЯ

Існюючі	Проектні	Назва
		Садібний житловий будинок
		Господарська будівля
		Дорога, вулиця
		Червоні лінії вулиць
		Межа маршруті проектування
		Кадастрова межа земельної ділянки
		Межа охоронної зони
		Зелені насадження
		Луки
		В'їзні ворота
		Червона відмітка Чорна відмітка
		Ухил у тисячних Відстань у метрах
		Напрямок стоку
		Довершувальний колодаз

МАШТАБ 1 : 500  
8 1 CM - 5 M



						002-2021-ДПТ
Зм.	Кільк.	Аркуш	№ док.	Підпис	Дата	Брусилівська селищна рада Брусилівського району Житомирської області
					2021	
ГАП		Слободенюк				
ГІП		Андрущенко				
Схема вертикального планування						Приватне підприємство "Брусилів-Сервіс"