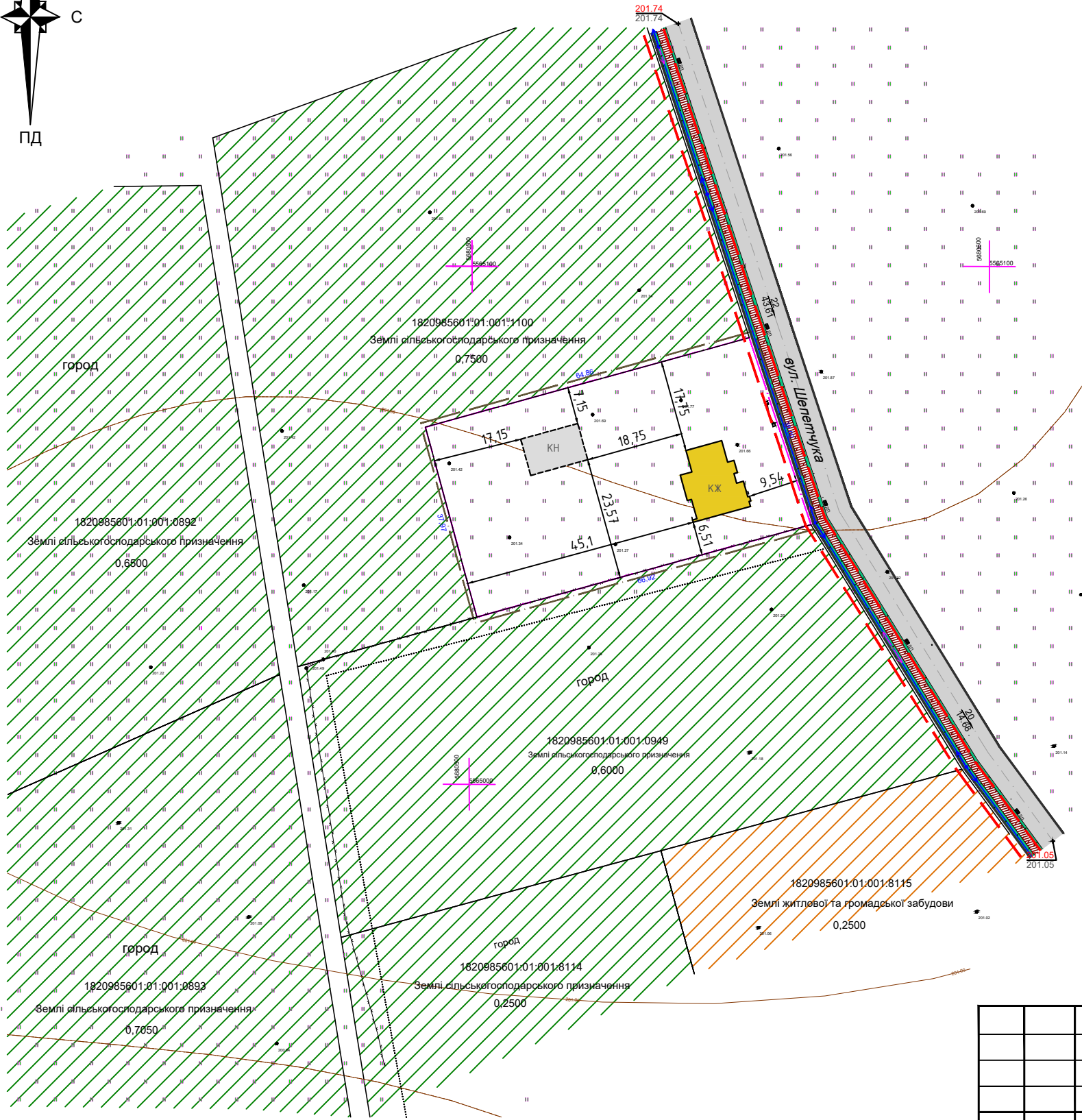
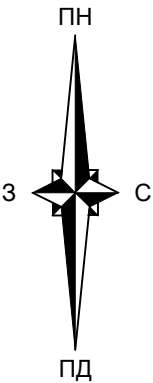
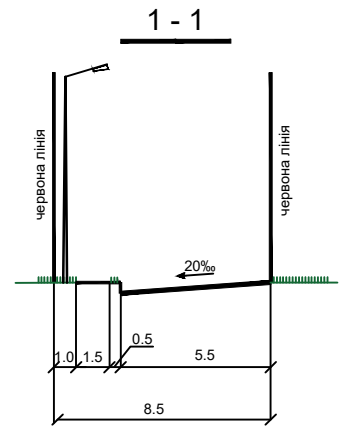


ДЕТАЛЬНИЙ ПЛАН ТЕРИТОРІЇ
садибної житлової забудови по вул. Шепетчука в с. Соловіївка
Житомирського району Житомирської області
Схема вертикального планування



ПОПЕРЕЧНИЙ ПРОФІЛЬ ВУЛИЦІ
МАСШТАБ 1 : 200



ОСНОВНІ ТЕХНІКО-ЕКОНОМІЧНІ ПОКАЗНИКИ

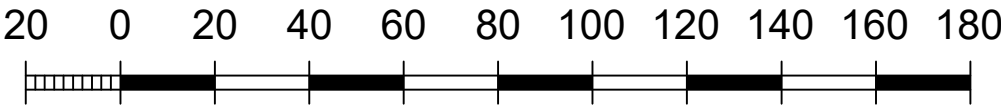
Пор. №	Назва показника	Од. виміру	За проектом
1	Площа ділянки, що перебуває у власності	га	0.2500
2	Площа території під житловими будинками та спорудами	га	0.0213
3	Довжина доріг, вулиць, проїздів	км	0.177
4	Кількість мешканців	чол	3

УМОВНІ ПОЗНАЧЕННЯ

Існуючі	Проектні	Назва
	КЖ	Садибний житловий будинок
	КН	Нежитлове приміщення
		Дорога, вулиця
		Червоні лінії вулиць
		Межа території проектування
		Кадастрова межа земельної ділянки
		Межа охоронної зони
		Лінія електропередач низької напруги
		Територія сільхозпризначення
		Територія житлової забудови
		Зелені насадження
		Луки
		Огорожі дерев'яні
		В'їзні ворота
	201.05	Червона відмітка
	201.05	Чорна відмітка
	20	Ухил у тисячних
	14.68	Відстань у метрах
	ДП	Дощеприймальний колодязь
		Пішохідні алеї

МАСШТАБ 1 : 500

в 1 см – 5 м



- ПРИМІТКИ
- Креслення марки ДПТ розроблено за матеріалами топографічного знімання, виконаного ПП "Брусилів-Сервіс" в 2021 році.
 - Система висот - Балтійська, система координат - УСК 2000, суцільні горизонталі проведені через 0.5 м.

						004-2022-ДПТ			
						Брусилівська селищна рада Житомирського району Житомирської області			
Зм.	Кільк.	Аркш	№ док.	Підпис	Дата	Детальний план території садибної житлової забудови по вул. Шепетчука в с. Соловіївка	Стадія	Аркш	Масштаб
ГАП		Слободенюк			2022		ДПТ	5	М 1:500
ГІП		Андрущенко							
						Схема вертикального планування		Приватне підприємство "Брусилів-Сервіс"	