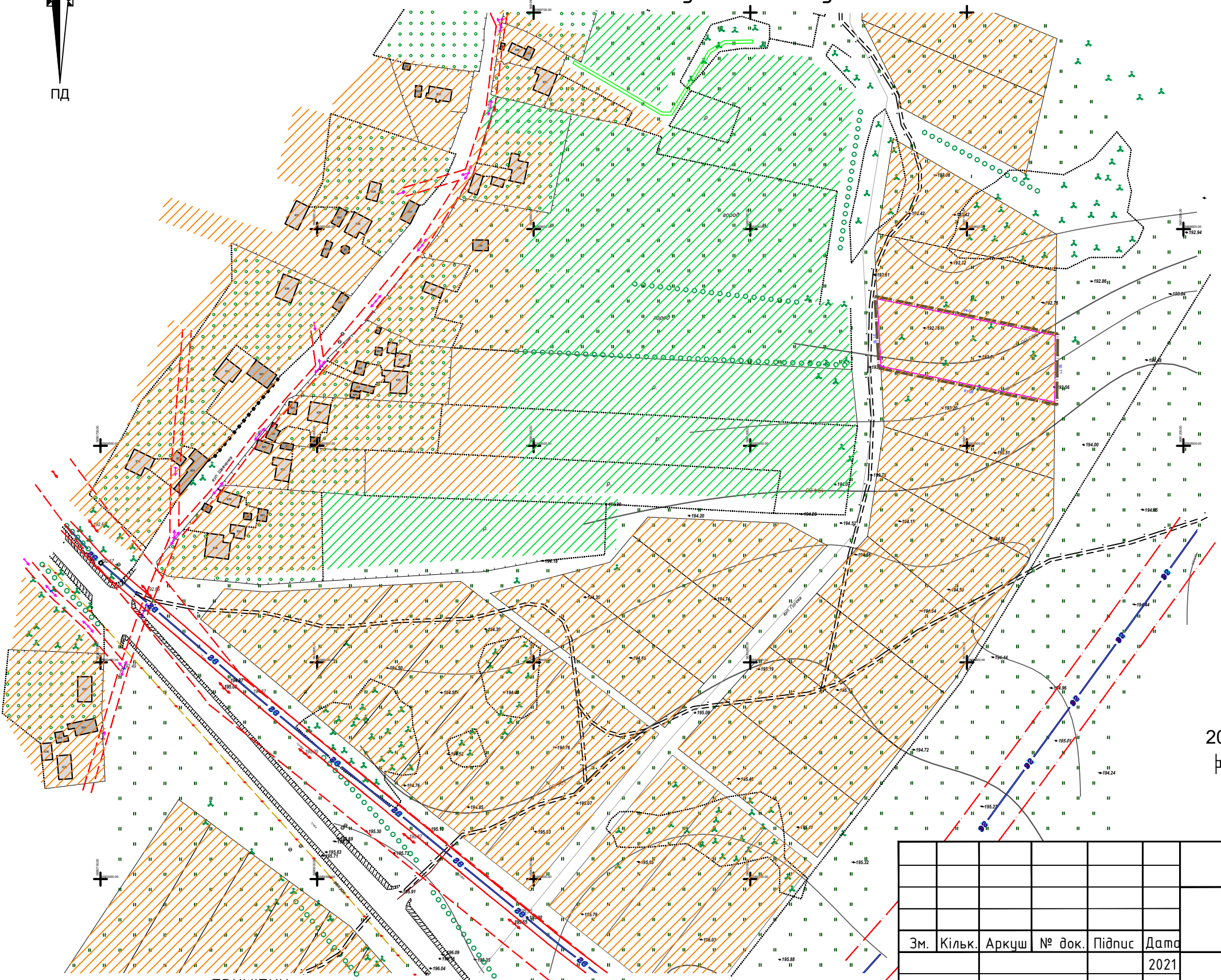
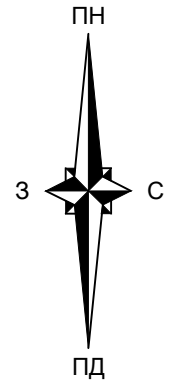


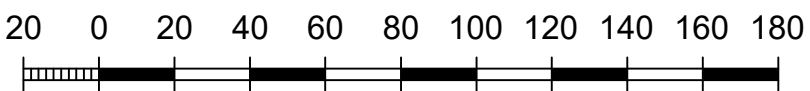
ДЕТАЛЬНИЙ ПЛАН ТЕРИТОРІЇ
садибної житлової забудови по вул. Гур'єва в с. Морозівка
Житомирського району Житомирської області
План існуючого використання території
Схема існуючих планувальних обмежень



УМОВНІ ПОЗНАЧЕННЯ	
Існуючі	Назва
	Садибний житловий будинок
	Господарське приміщення
	Нежитлове приміщення
	Дорога, вулиця
	Кадастрова межа земельної ділянки
	Межа території проектування
	Межа охоронної зони лінії електропередач високої напруги
	Межа охоронної зони лінії електропередач низької напруги
	Межа охоронної зони газопроводу
	Межа охоронної зони лінії зв'язку
	Лінія зв'язку
	Лінія електропередач низької напруги
	Лінія електропередач високої напруги
	Газопровід
	Зелені насадження
	Луки
	Укис
	Дерева
	Озорожі з капітальними опорами
	Озорожі металеві
	Озорожі дерев'яні

- Землі житлової забудови
- Землі сільськогосподарського призначення

МАСШТАБ 1 : 2000
в 1 см – 20 м



ПРИМІТКИ

- Креслення марки ДПТ розроблено за матеріалами топографічного знімання, виконаного ПП "Брусилів-Сервіс" в 2021 році.
- Система висот – Балтійська, система координат – УСК 2000, суцільні горизонталі проведені через 0.5 м.

						009-2021-ДПТ			
						Брусилівська селищна рада Житомирського району Житомирської області			
Зм.	Кільк.	Аркуш	№ док.	Підпис	Дата	Детальний план території садибної житлової забудови по вул. Гур'єва в с. Морозівка	Стадія	Аркуш	Масштаб
ГАП		Слободенюк			2021		ДПТ	1	М 1:2000
ГІП		Андрущенко							
						План існуючого використання	Приватне підприємство "Брусилів-Сервіс"		