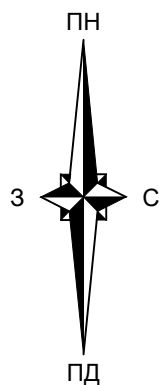
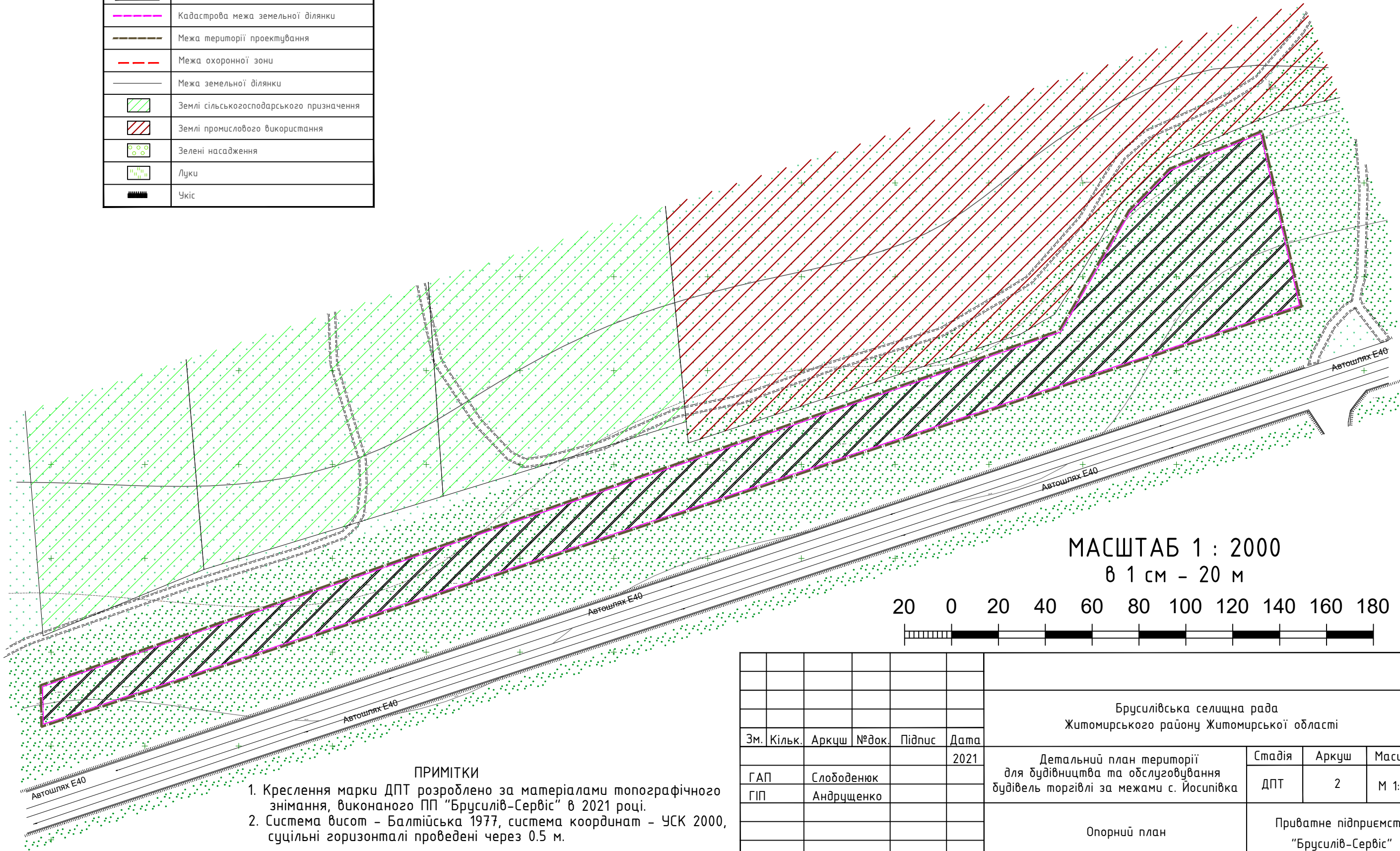


ДЕТАЛЬНИЙ ПЛАН ТЕРИТОРІЇ
для будівництва та обслуговування будівель торгівлі за межами с. Йосипівка
Опорний план

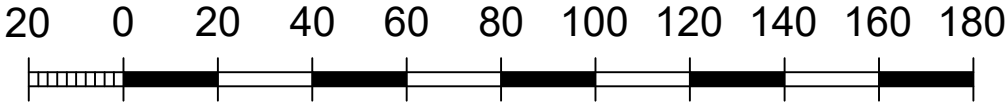


УМОВНІ ПОЗНАЧЕННЯ

Існуючі	Назва
	Територія проектування
	Дорога, вулиця
	Червоні лінії вулиць проектні
	Кадастрова межа земельної ділянки
	Межа території проектування
	Межа охоронної зони
	Межа земельної ділянки
	Землі сільськогосподарського призначення
	Землі промислового використання
	Зелені насадження
	Луки
	Чкіс



МАСШТАБ 1 : 2000
в 1 см – 20 м



- ПРИМІТКИ
- Креслення марки ДПТ розроблено за матеріалами топографічного знімання, виконаного ПП "Брусилів-Сервіс" в 2021 році.
 - Система висот – Балтійська 1977, система координат – УСК 2000, суцільні горизонталі проведені через 0.5 м.

						Брусилівська селищна рада Житомирського району Житомирської області		
Зм.	Кільк.	Аркцш	№ док.	Підпис	Дата	Детальний план території для будівництва та обслуговування будівель торгівлі за межами с. Йосипівка	Стадія	Аркуш
ГАП		Слободенюк			2021	Опорний план	ДПТ	2
ГІП		Андрющенко						М 1:500
						Приватне підприємство "Брусилів-Сервіс"		