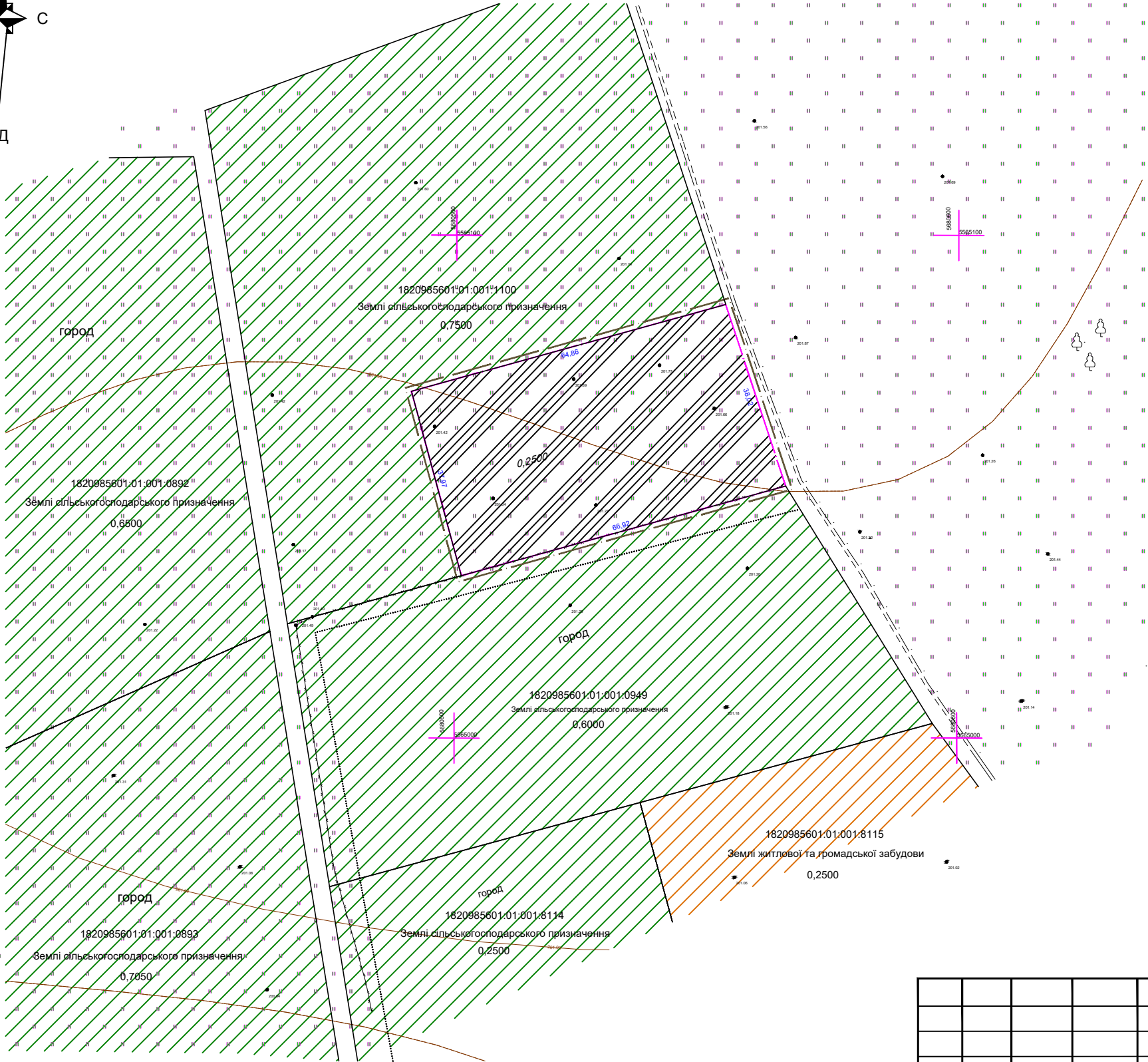
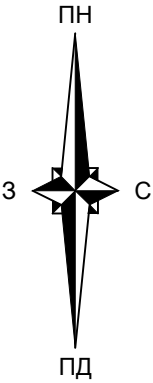


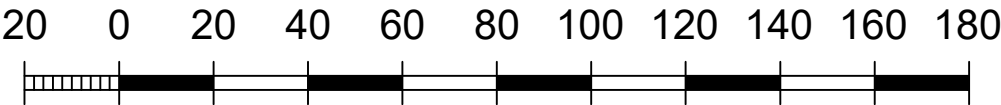
ДЕТАЛЬНИЙ ПЛАН ТЕРИТОРІЇ  
садибної житлової забудови по вул. Шепетчука в с. Соловіївка  
Житомирського району Житомирської області  
Опорний план



УМОВНІ ПОЗНАЧЕННЯ

Існуючі	Назва
	Дорога, вулиця
	Кадастрова межа земельної ділянки
	Межа території проектування
	Територія проектування
	Територія сільхозпризначення
	Територія житлової забудови
	Зелені насадження
	Луки
	Огорожі дерев'яні

МАСШТАБ 1 : 500  
в 1 см – 5 м



ПРИМІТКИ

- Креслення марки ДПТ розроблено за матеріалами топографічного знімання, виконаного ПП "Брусилів-Сервіс" в 2021 році.
- Система висот – Балтійська, система координат – УСК 2000, суцільні горизонталі проведені через 0.5 м.

						004-2022-ДПТ			
						Брусилівська селищна рада Житомирського району Житомирської області			
Зм.	Кільк.	Аркуш	№ док.	Підпис	Дата	Детальний план території садибної житлової забудови по вул. Шепетчука в с. Соловіївка	Стадія	Аркуш	Масштаб
ГАП		Слободенюк			2022		ДПТ	2	М 1:500
ГІП		Андрущенко							
						Опорний план		Приватне підприємство "Брусилів-Сервіс"	