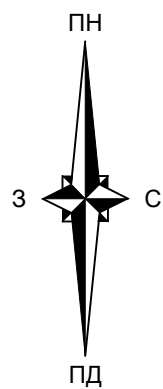


ДЕТАЛЬНИЙ ПЛАН ТЕРИТОРІЇ
громадської забудови по вул. Центральна в с. Соловіївка
Житомирського району Житомирської області
Схема інженерних мереж, споруд і використання підземного простору



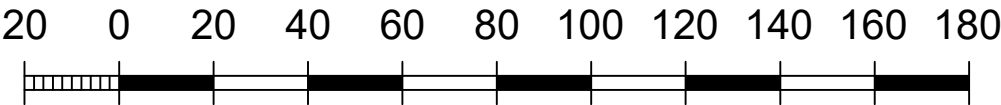
ОСНОВНІ ТЕХНІКО-ЕКОНОМІЧНІ ПОКАЗНИКИ

Пор. №	Назва показника	Од. виміру	За проектом
1	Площа ділянки, що передбачає у користуванні	га	0.3912
2	Площа території під громадськими будівлями та спорудами	га	0.0201
3	Довжина доріг, вулиць, проїздів	км	0.183
4	Кількість передбачуваних	чол	10

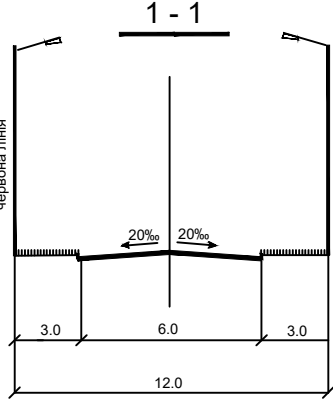
УМОВНІ ПОЗНАЧЕННЯ

Існуючі	Проектні	Назва
		залишки фундаменту зруйнованого храму
		Садибний житловий будинок
		Нежитлове приміщення
		Будівля Православної Церкви України
		Храм (II-га черга)
		Дорога, вулиця
		Червоні лінії вулиць
		Межа території проектування
		Кадастрова межа земельної ділянки
		Межа охоронної зони лінії електропередач високої напруги
		Межа охоронної зони лінії електропередач низької напруги
		Межа охоронної зони газопроводу
		Межа охоронної зони лінії зв'язку
		Лінія електропередач високої напруги
		Лінія електропередач низької напруги
		Лінія зв'язку
		Газопровід
		Зелені насадження
		Луки
		В'їзні ворота
		Поклонний Хрест
		Колодязь
		Надвірна вбиральня

МАСШТАБ 1 : 500
в 1 см - 5 м



ПОПЕРЕЧНИЙ ПРОФІЛЬ ВУЛИЦІ
МАСШТАБ 1 : 200



ПРИМІТКИ

- Креслення марки ДПТ розроблено за матеріалами топографічного знімання, виконаного ПП "Брусилів-Сервіс" в 2021 році.
- Система висот - Балтійська, система координат - 2000 року, суцільні горизонталі проведені через 0.5 м.

						007-2021-ДПТ			
						Брусилівська селищна рада Житомирського району Житомирської області			
Зм.	Кільк.	Аркуш	№ док.	Підпис	Дата	Детальний план території громадської забудови по вул. Центральна в с. Соловіївка	Стадія	Аркуш	Масштаб
ГАП		Слободенюк			2021		ДПТ	4	М 1:500
ГІП		Андрущенко							
						Схема інженерних мереж, споруд і використання підземного простору	Приватне підприємство "Брусилів-Сервіс"		