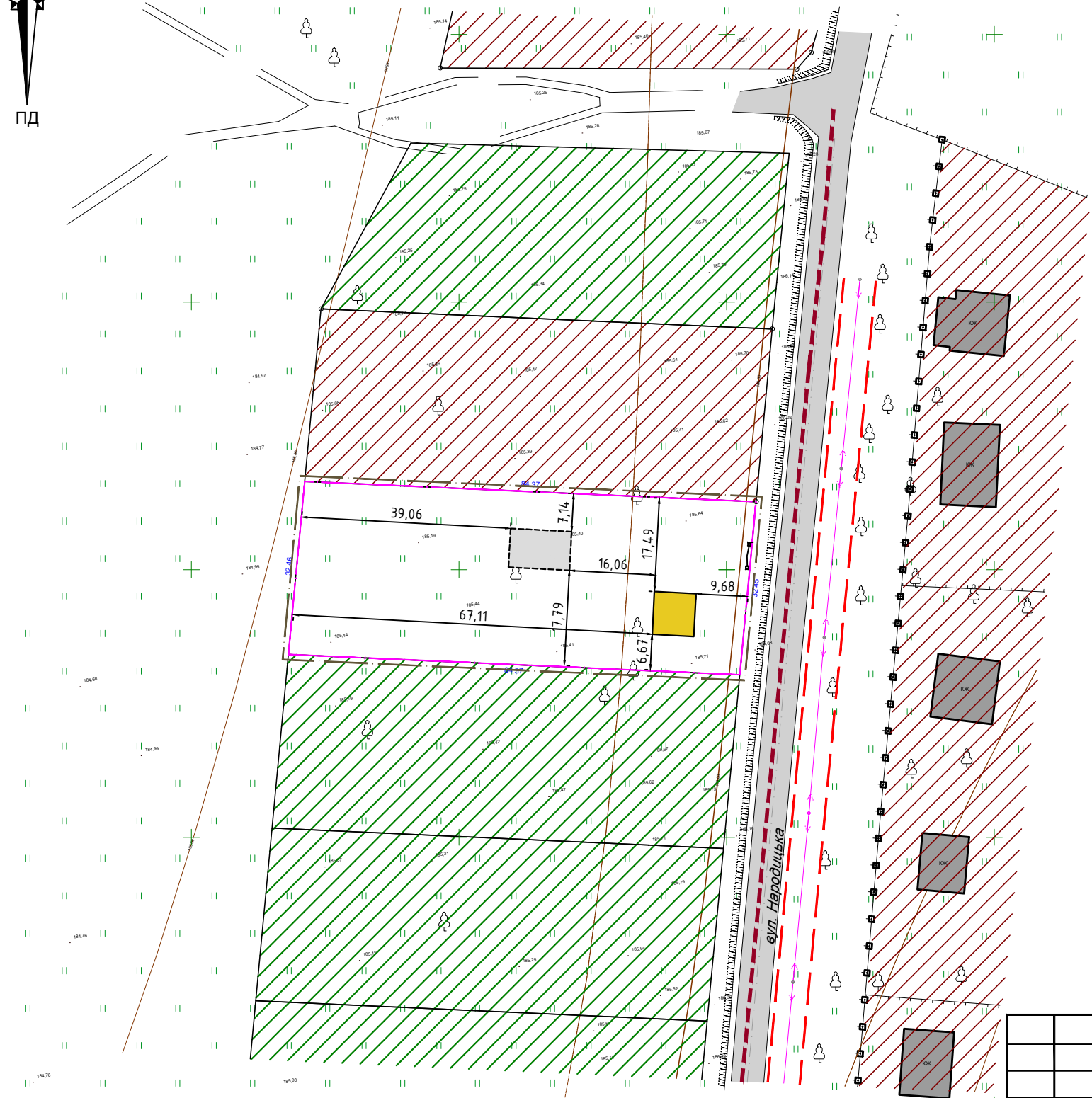
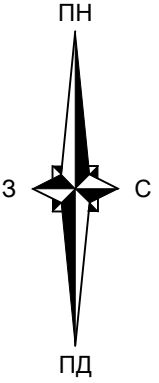


ДЕТАЛЬНИЙ ПЛАН ТЕРИТОРІЇ
садибної житлової забудови по вул. Народицька в с. Привороття
Житомирського району Житомирської області

Проектний план. План червоних ліній. Креслення поперечних профілів вулиць
Схема прогнозованих планувальних обмежень. Схема організації руху транспорту і пішоходів



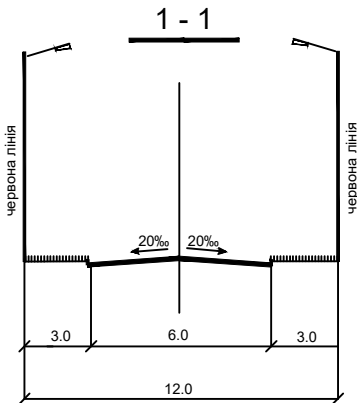
ОСНОВНІ ТЕХНІКО-ЕКОНОМІЧНІ ПОКАЗНИКИ

Пор. №	Назва показника	Од. виміру	За проектом
1	Площа ділянки, що перебуває у власності	га	0.2735
2	Площа території під житловими будинками та спорудами	га	0.0114
3	Довжина доріг, вулиць, проїздів	км	0.177
4	Кількість мешканців	чол	3

УМОВНІ ПОЗНАЧЕННЯ

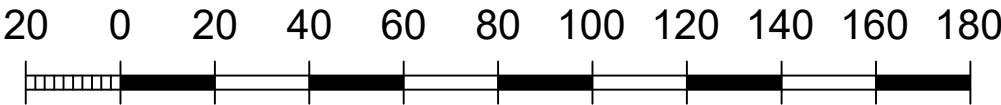
Існуючі	Проектні	Назва
		Садибний житловий будинок
		Нежитлове приміщення
		Дорога, вулиця
		Червоні лінії вулиць
		Межа території проектування
		Кадастрова межа земельної ділянки
		Межа охоронної зони
		Лінія електропередач низької напруги
		Територія житлової забудови
		Територія сільхозпризначення
		Зелені насадження
		Луки
		Укіс
		Огорожі з капітальними опорами
		Огорожі металеві
		Огорожі дерев'яні
		В'їзні ворота
		Напрямок руху індивідуального транспорту

ПОПЕРЕЧНИЙ ПРОФІЛЬ ВУЛИЦІ
МАСШТАБ 1 : 200



МАСШТАБ 1 : 500

в 1 см – 5 м



ПРИМІТКИ

- Креслення марки ДПТ розроблено за матеріалами топографічного знімання, виконаного ПП "Брусилів-Сервіс" в 2021 році.
- Система висот – Балтійська, система координат – УСК 2000, суцільні горизонталі проведені через 0.5 м.

						013-2021-ДПТ			
						Брусилівська селищна рада Житомирського району Житомирської області			
Зм.	Кільк.	Аркуш	№ док.	Підпис	Дата	Детальний план території садибної житлової забудови по вул. Народицька в с. Привороття	Стадія	Аркуш	Масштаб
ГАП		Слободенюк			2021		ДПТ	3	М 1:500
ГІП		Андрущенко							
						Проектний план		Приватне підприємство "Брусилів-Сервіс"	