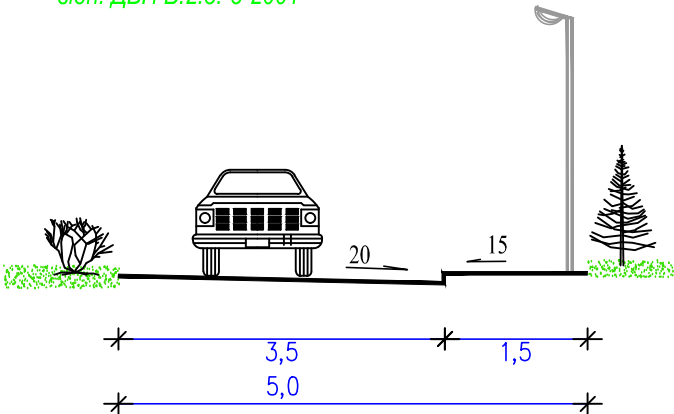


Схема планувальних обмежень . М 1:2000

Поперечний профіль.
Другорядна дорога місцевого значення
відп. ДБН В.2.3.-5-2001



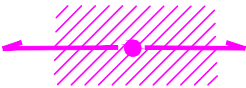
Умовні позначення:




Межа ділянки (0,50 га)
з зоною обмеження проектування



Санитарно-охоронна зона - 15.0 м



ЛЕП (наземна)



Газопостачання с.т.

Експлікація будівель та споруд

Поз. по плану	Найменування	Примітка
1	Поле фільтрації	Проект
2	Фільтраційний колодезь з підведеною трубою	Проект
3	Пересувний вагон для обслуговуючого персоналу	Проект
4	Фільтраційне поле	Існуюче
5	Ділянка з недобудовою (нежитлове призначення)	Існуюча

135 / дпт - 2017

Земельна ділянка орієнтовною площею 0,50 га
для розміщення полів фільтрації по вул. Лермонтова
в смт. Брусилів Брусилівського р-ну Житомирської обл.

ТОВ "Брусилівський маслозавод"

Стадія
ДПТ
Аркуш
6
Аркушів

Схема планувальних обмежень . М 1:2000

ТОВ "Центр Інвентаризації"
м. Житомир, 2017 р.

Змін.	Кіл.	Арк.	№ док.	Підпис	Дата
Перевірив	Гончарук				
Розробив	Сергієнко				
Н.контр.					