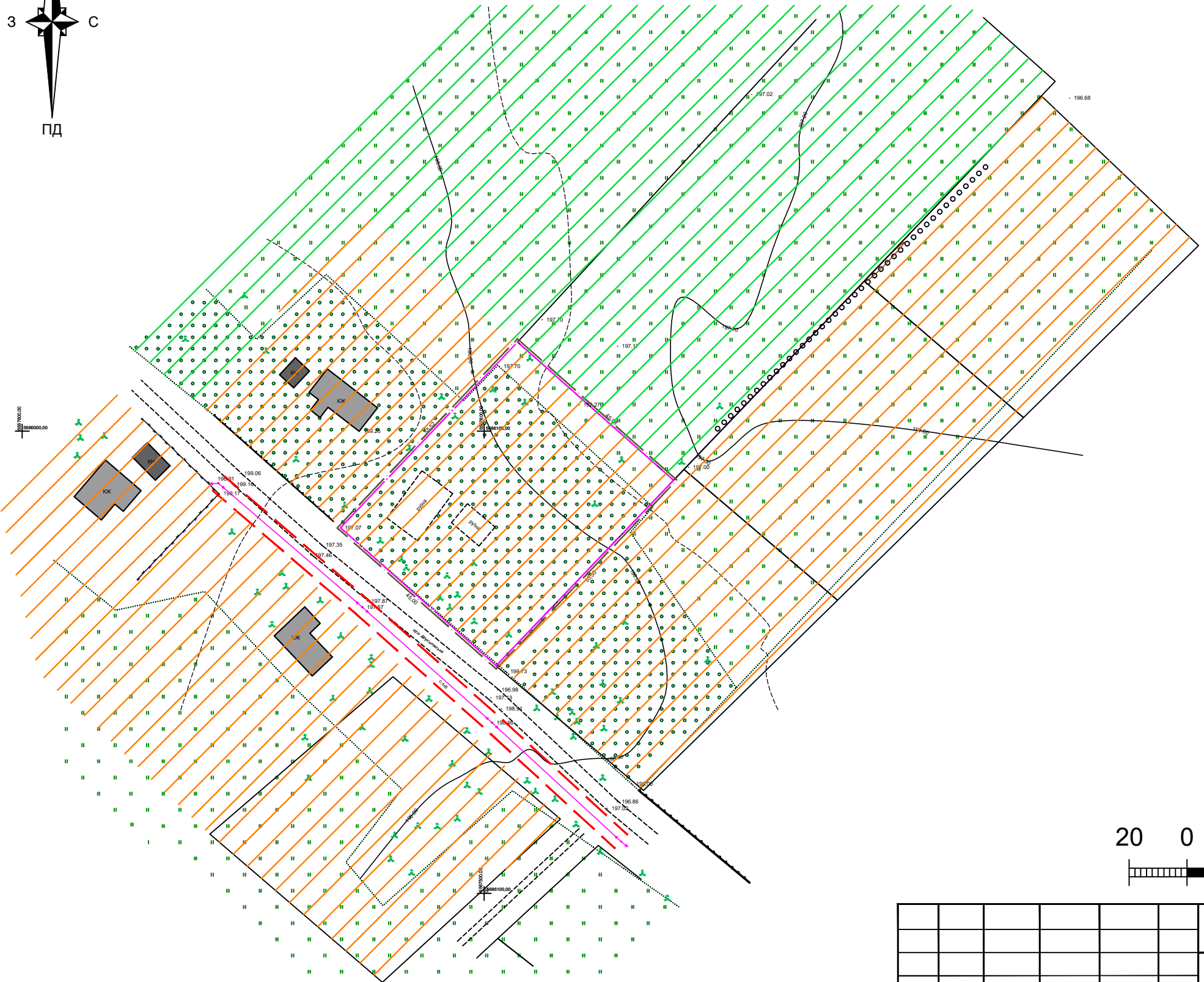
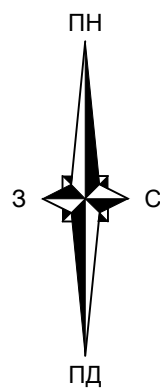


ДЕТАЛЬНИЙ ПЛАН ТЕРИТОРІЇ
садибної житлової забудови по вул. Брусилівська в с. Дивин
Житомирського району Житомирської області
План існуючого використання території
Схема існуючих планувальних обмежень

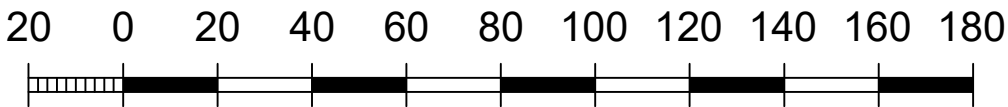


УМОВНІ ПОЗНАЧЕННЯ

Існуючі	Назва
	Зруйнована споруда
	Садибний житловий будинок
	Нежитлове приміщення
	Дорога, вулиця
	Кадастрова межа земельної ділянки
	Межа території проектування
	Межа охоронної зони
	Лінія електропередач низької напруги
	Зелені насадження
	Луки

- Землі житлової забудови
- Землі сільськогосподарського призначення

МАСШТАБ 1 : 500
в 1 см – 5 м



- ПРИМІТКИ
- Креслення марки ДПТ розроблено за матеріалами топографічного знімання, виконаного ПП "Брусилів-Сервіс" в 2021 році.
 - Система висот – Балтійська, система координат – 2000 року, суцільні горизонталі проведені через 0.5 м.

						005-2021-ДПТ			
						Брусилівська селищна рада Житомирського району Житомирської області			
Зм.	Кільк.	Аркцш	№ док.	Підпис	Дата	Детальний план території садибної житлової забудови по вул. Брусилівська в с. Дивин	Стадія	Аркцш	Масштаб
ГАП		Слободенюк			2021		ДПТ	1	М 1:500
ГІП		Андрущенко							
						План існуючого використання		Приватне підприємство "Брусилів-Сервіс"	