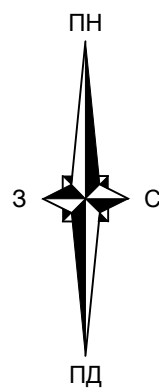
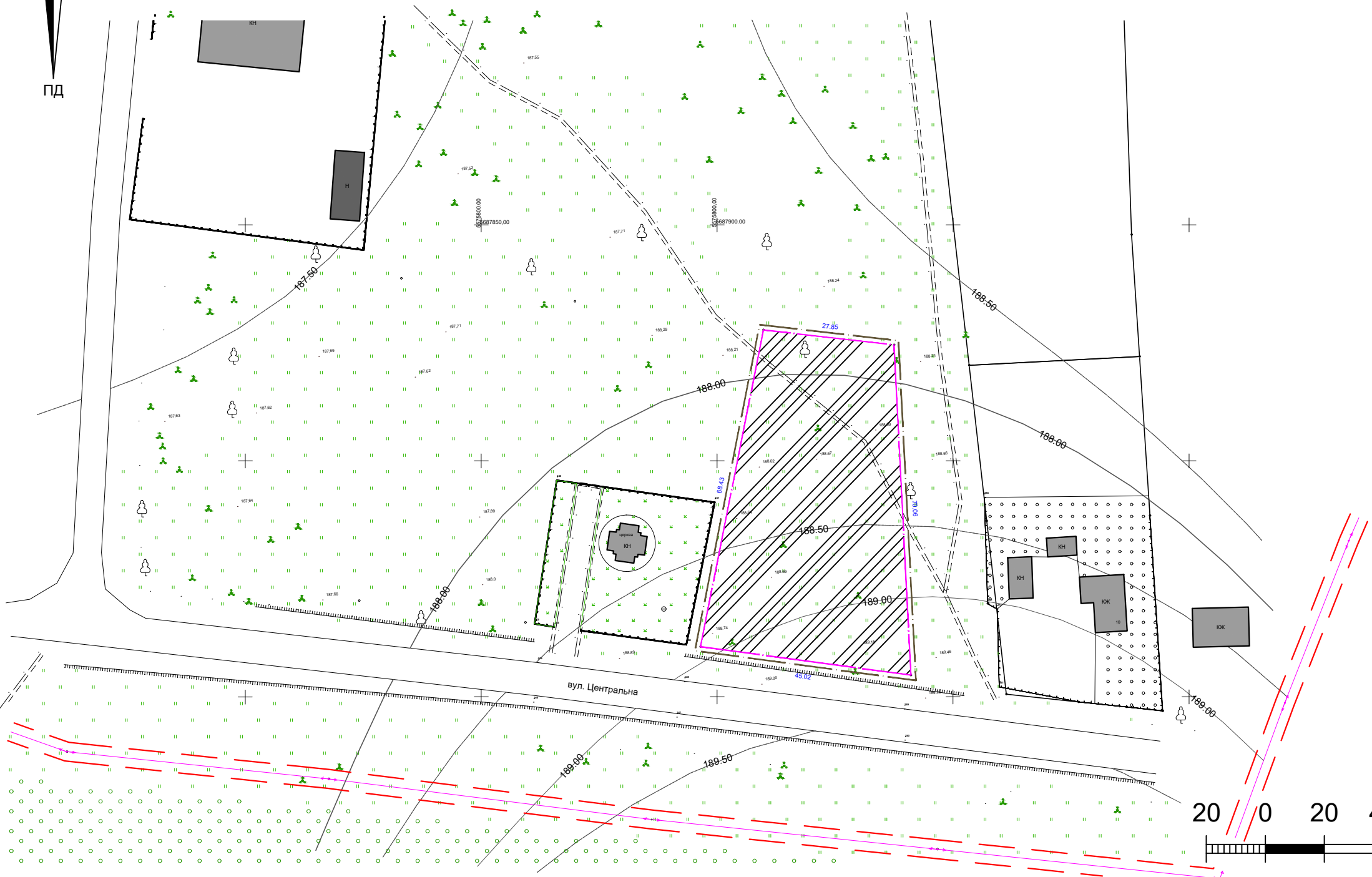


ДЕТАЛЬНИЙ ПЛАН ТЕРИТОРІЇ  
садибної житлової забудови по вул. Центральна в с. Яструбенка  
Житомирського району Житомирської області  
Опорний план

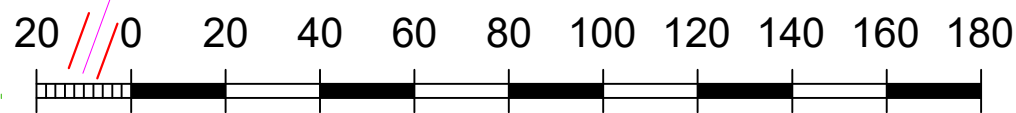


УМОВНІ ПОЗНАЧЕННЯ

Існуючі	Назва
	Садибний житловий будинок
	Нежитлове приміщення
	Дорога, вулиця
	Кадастрова межа земельної ділянки
	Межа території проектування
	Межа охоронної зони
	Лінія електропередач низької напруги
	Територія проектування
	Зелені насадження
	Луки
	Укіс
	Огорожі з капітальними опорами
	Огорожі металеві
	Огорожі дерев'яні



МАСШТАБ 1 : 500  
в 1 см - 5 м



ПРИМІТКИ

- 1. Креслення марки ДПТ розроблено за матеріалами топографічного знімання, виконаного ПП "Брусилів-Сервіс" в 2021 році.
- 2. Система висот - Балтійська, система координат - 2000 року, суцільні горизонталі проведені через 0.5 м.

						002-2022-ДПТ			
						Брусилівська селищна рада Житомирського району Житомирської області			
Зм.	Кільк.	Аркуш	№ док.	Підпис	Дата	Детальний план території садибної житлової забудови по вул. Центральна в с. Яструбенка	Стадія	Аркуш	Масштаб
ГАП		Слободенюк			2022		ДПТ	2	М 1:500
ГІП		Андрущенко							
						Опорний план		Приватне підприємство "Брусилів-Сервіс"	