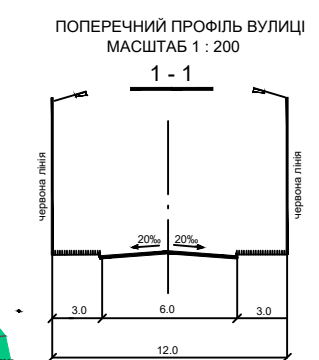
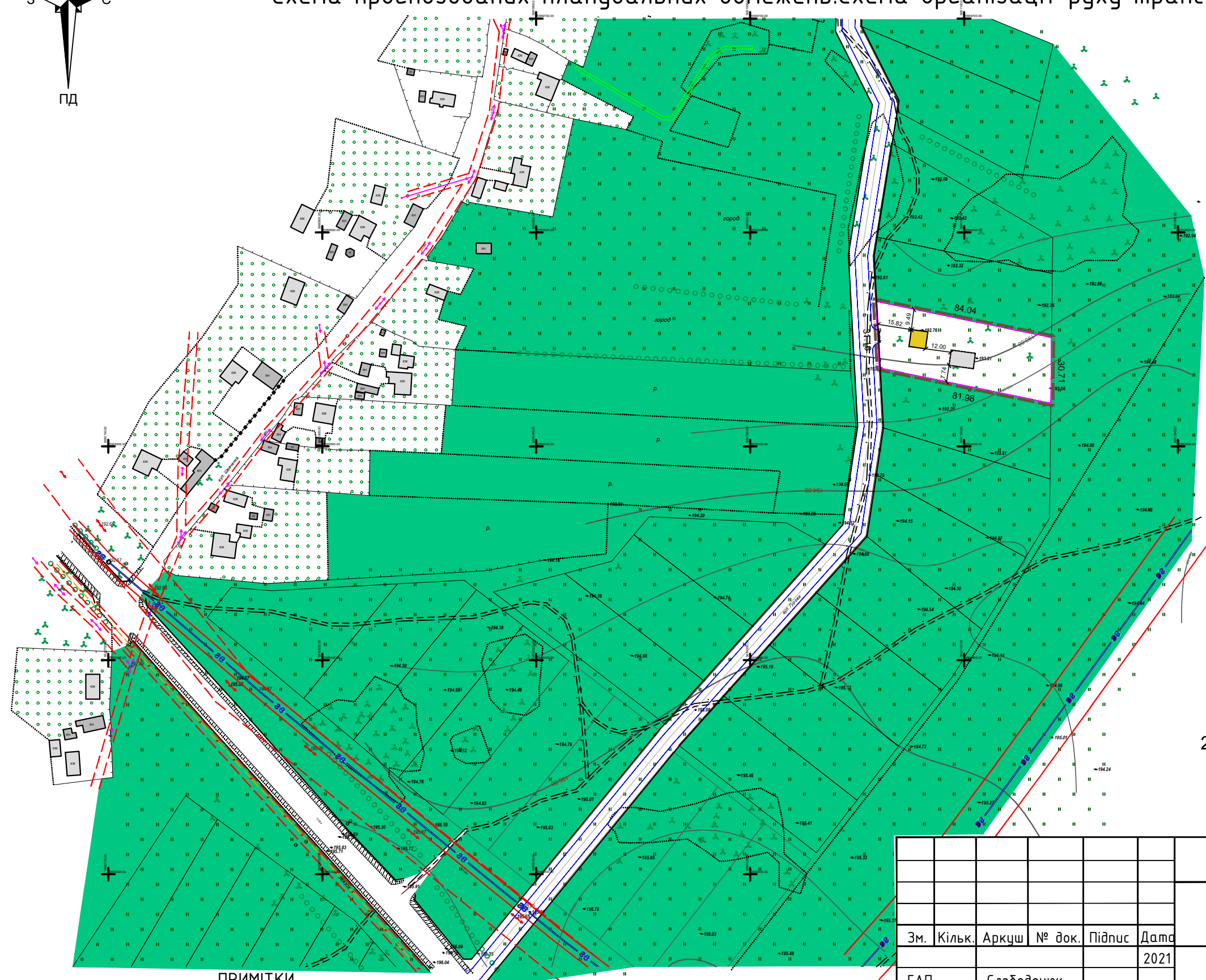
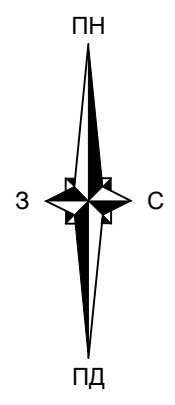


ДЕТАЛЬНИЙ ПЛАН ТЕРИТОРІЇ

садибної житлової забудови по вул. Гур'єва в с. Морозівка

Житомирського району Житомирської області

Проектний план. План червоних ліній. Креслення поперечних профілів вулиць.
Схема прогнозованих планувальних обмежень. Схема організації руху транспорту і пішоходів

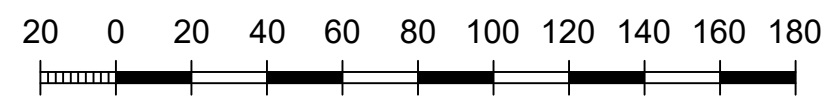


УМОВНІ ПОЗНАЧЕННЯ		Назва
Існуючі	Проектні	Садибний житловий будинок
		Господарське приміщення
		Нежитлове приміщення
		Територія проектування
		Дорога, вулиця
		Червоні лінії вулиць
		Кадастрова межа земельної ділянки
		Межа території проектування
		Межа охоронної зони ліній електропередач високої напруги
		Межа охоронної зони ліній електропередач низької напруги
		Межа охоронної зони газопроводу
		Межа охоронної зони ліній зв'язку
		Лінія зв'язку
		Лінія електропередач низької напруги
		Лінія електропередач високої напруги
		Газопровід
		Зелені насадження
		Луки
		Укис
		Дерева
		Огорожі з капітальними опорами
		Огорожі металеві
		Огорожі дерев'яні
		В'їзні ворота
		Напрямок руху індивідуального транспорту

ОСНОВНІ ТЕХНІКО-ЕКОНОМІЧНІ ПОКАЗНИКИ

Пор. №	Назва показника	Од. виміру	За проектом
1	Площа ділянки, що перебуває у власності	га	0.2500
2	Площа території під житловими будинками та спорудами	га	0.0116
3	Довжина доріг, вулиць, проїздів	км	0.553
4	Кількість перебувачих	чол	3

МАСШТАБ 1 : 2000
в 1 см - 20 м



ПРИМІТКИ

- Креслення марки ДПТ розроблено за матеріалами топографічного знімання, виконаного ПП "Брусилів-Сервіс" в 2021 році.
- Система висот - Балтійська, система координат - УСК 2000, суцільні горизонталі проведені через 0.5 м.

						009-2021-ДПТ			
						Брусилівська селищна рада Житомирського району Житомирської області			
Зм.	Кільк.	Аркуш	№ док.	Підпис	Дата	Детальний план території садибної житлової забудови по вул. Гур'єва в с. Морозівка	Стадія	Аркуш	Масштаб
ГАП		Слободенюк			2021		ДПТ	3	М 1:500
ГІП		Андрущенко							
						Проектний план		Приватне підприємство "Брусилів-Сервіс"	