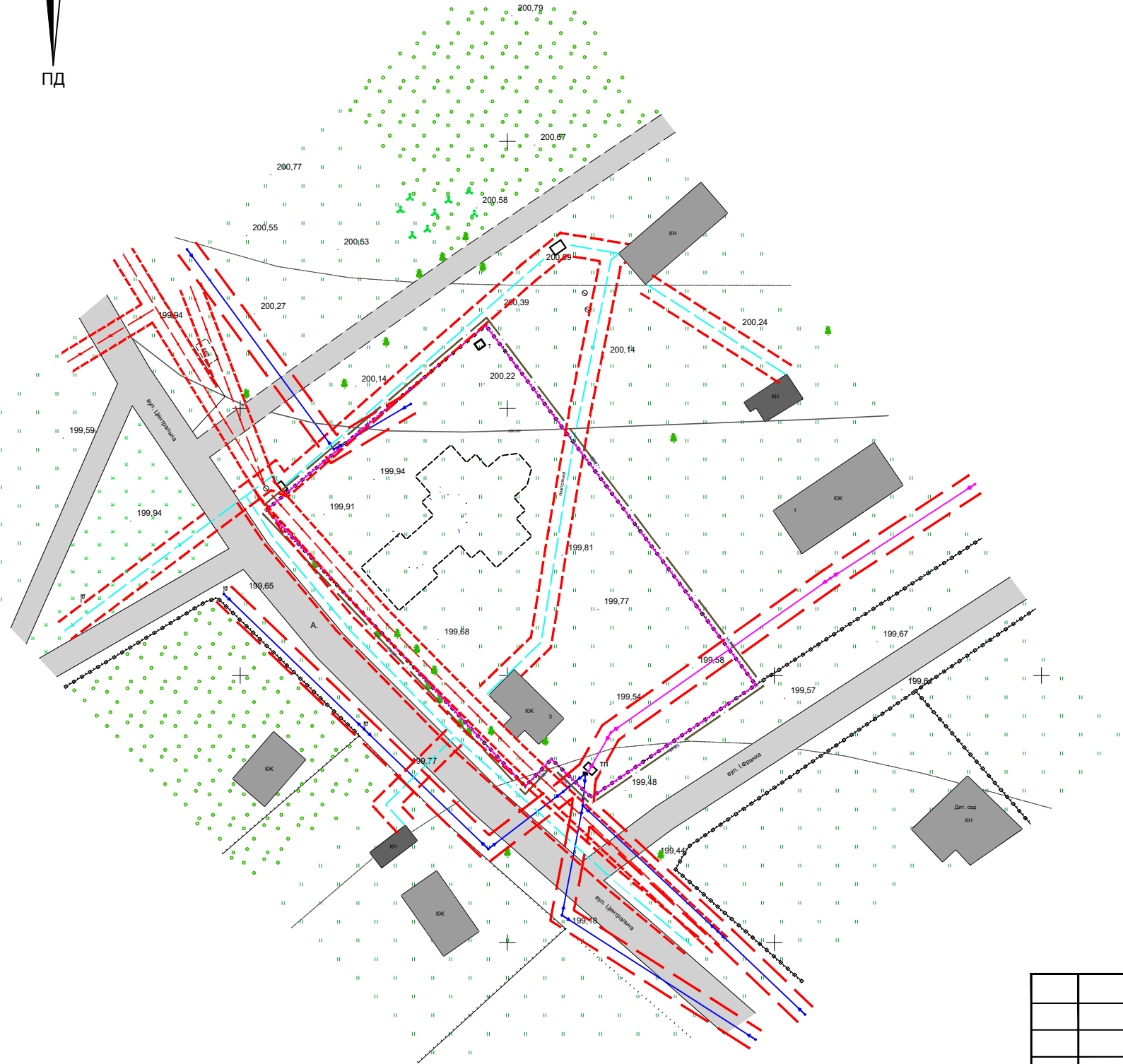
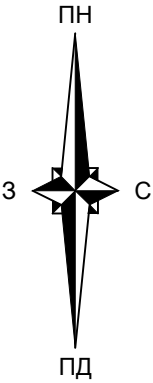


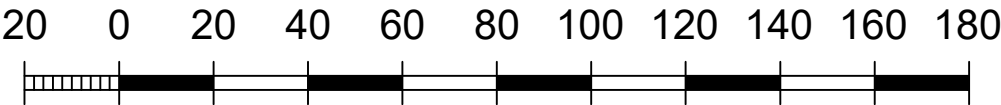
ДЕТАЛЬНИЙ ПЛАН ТЕРИТОРІЇ
громадської забудови по вул. Центральна в с. Соловіївка
Житомирського району Житомирської області
План існуючого використання території
Схема існуючих планувальних обмежень



УМОВНІ ПОЗНАЧЕННЯ

Існуючі	Назва
	залишки фундаменту зруйнованого храму
	Садибний житловий будинок
	Господарське приміщення
	Дорога, вулиця
	Кадастрова межа земельної ділянки
	Межа території проектування
	Межа охоронної зони лінії електропередач високої напруги
	Межа охоронної зони лінії електропередач низької напруги
	Межа охоронної зони газопроводу
	Межа охоронної зони лінії зв'язку
	Лінія зв'язку
	Лінія електропередач низької напруги
	Лінія електропередач високої напруги
	Газопровід
	Зелені насадження
	Луки

МАСШТАБ 1 : 500
в 1 см – 5 м



ПРИМІТКИ

- Креслення марки ДПТ розроблено за матеріалами топографічного знімання, виконаного ПП "Брусилів-Сервіс" в 2021 році.
- Система висот – Балтійська, система координат – 2000 року, суцільні горизонталі проведені через 0.5 м.

						007-2021-ДПТ			
						Брусилівська селищна рада Житомирського району Житомирської області			
Зм.	Кільк.	Аркуш	№ док.	Підпис	Дата	Детальний план території громадської забудови по вул. Центральна в с. Соловіївка	Стадія	Аркуш	Масштаб
ГАП		Слободенюк			2021		ДПТ	1	М 1:500
ГІП		Андрущенко							
						План існуючого використання		Приватне підприємство "Брусилів-Сервіс"	