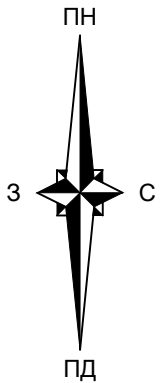


ДЕТАЛЬНИЙ ПЛАН ТЕРИТОРІЇ
громадської забудови по вул. Круча в смт. Брусилів
Житомирського району Житомирської області
Схема інженерних мереж, споруд і використання підземного простору

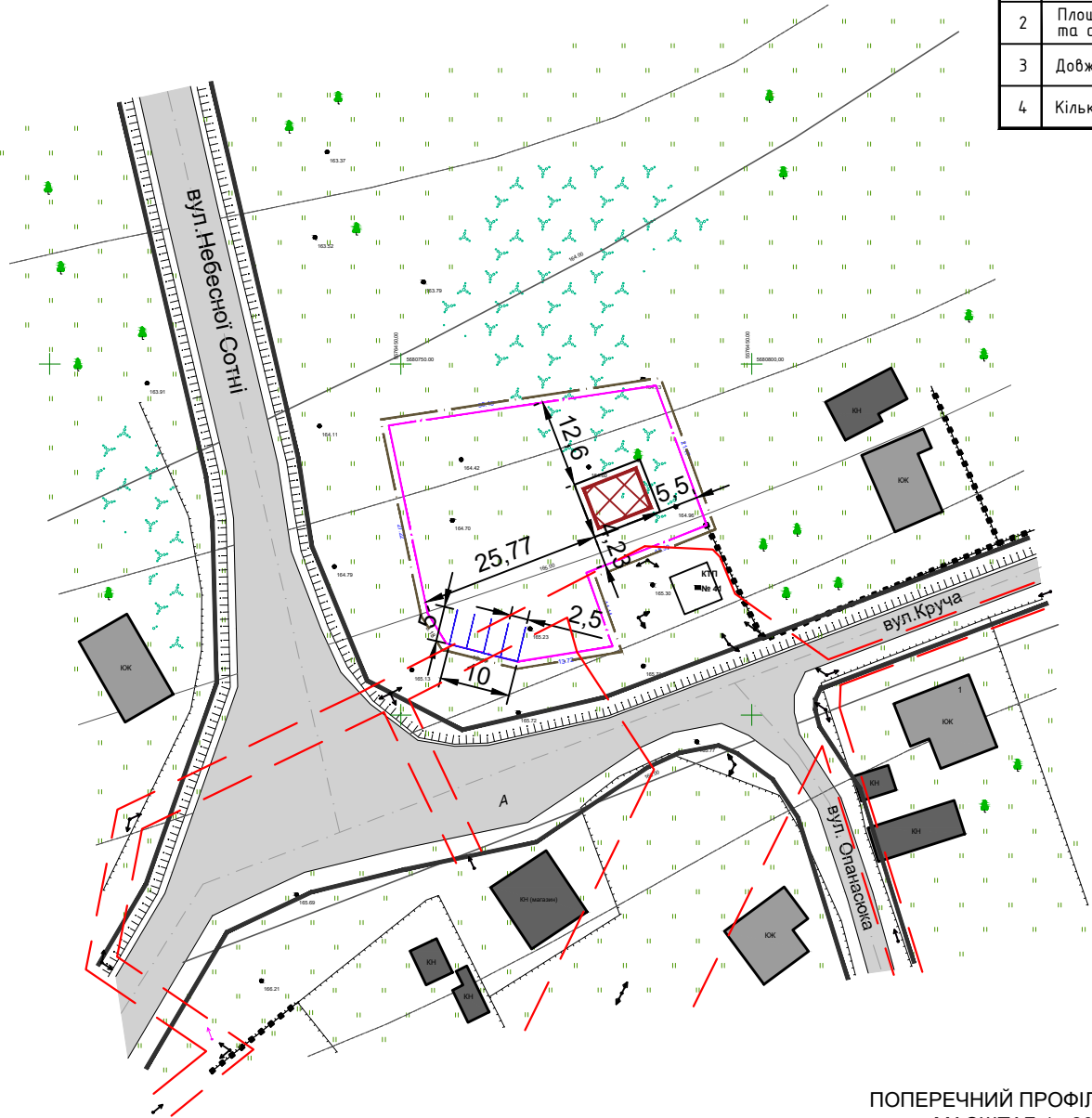


ОСНОВНІ ТЕХНІКО-ЕКОНОМІЧНІ ПОКАЗНИКИ

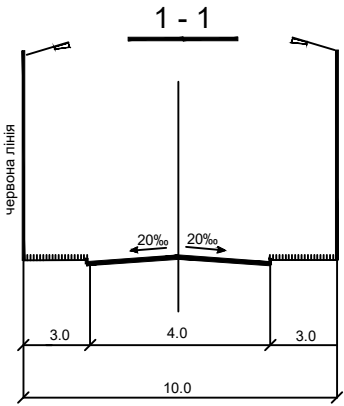
Пор. №	Назва показника	Од. виміру	За проектом
1	Площа ділянки, що передбуває у власності	га	0.12
2	Площа території під громадськими будівлями та спорудами	га	0.048
3	Довжина доріг, вулиць, проїздів	км	0.0304
4	Кількість працюючих	чол	3

УМОВНІ ПОЗНАЧЕННЯ

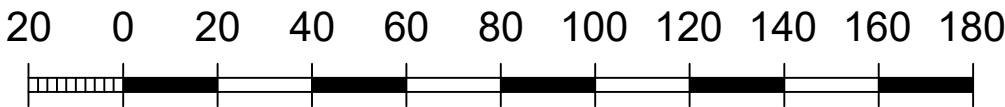
Існуючі	Проектні	Назва
		Садибний житловий будинок
		Нежитлове приміщення
		Громадська будівля
		Дорога, вулиця
		Червоні лінії вулиць
		Автостоянка
		Межа території проектування
		Кадастрова межа земельної ділянки
		Межа охоронної зони
		Лінія електропередач низької напруги
		Лінія електропередач високої напруги
		Зелені насадження
		Луки
		Укіс
		Огорожі з капітальними опорами
		Огорожі металеві
		Огорожі дерев'яні
		В'їзні ворота



ПОПЕРЕЧНИЙ ПРОФІЛЬ ВУЛИЦІ
МАСШТАБ 1 : 200



МАСШТАБ 1 : 500
в 1 см – 5 м



ПРИМІТКИ

- 1. Креслення марки ДПТ розроблено за матеріалами топографічного знімання, виконаного ПП "Брусилів-Сервіс" в 2021 році.
- 2. Система висот – Балтійська, система координат – УСК 2000, суцільні горизонталі проведені через 0.5 м.

						005-2022-ДПТ			
						Брусилівська селищна рада Житомирського району Житомирської області			
Зм.	Кільк.	Аркуш	№ док.	Підпис	Дата	Детальний план території громадської забудови по вул. Круча в смт. Брусилів	Стадія	Аркуш	Масштаб
ГАП		Слободенюк			2022		ДПТ	4	М 1:500
ГІП		Андрущенко							
						Схема інженерних мереж, споруд і використання підземного простору		Приватне підприємство "Брусилів-Сервіс"	