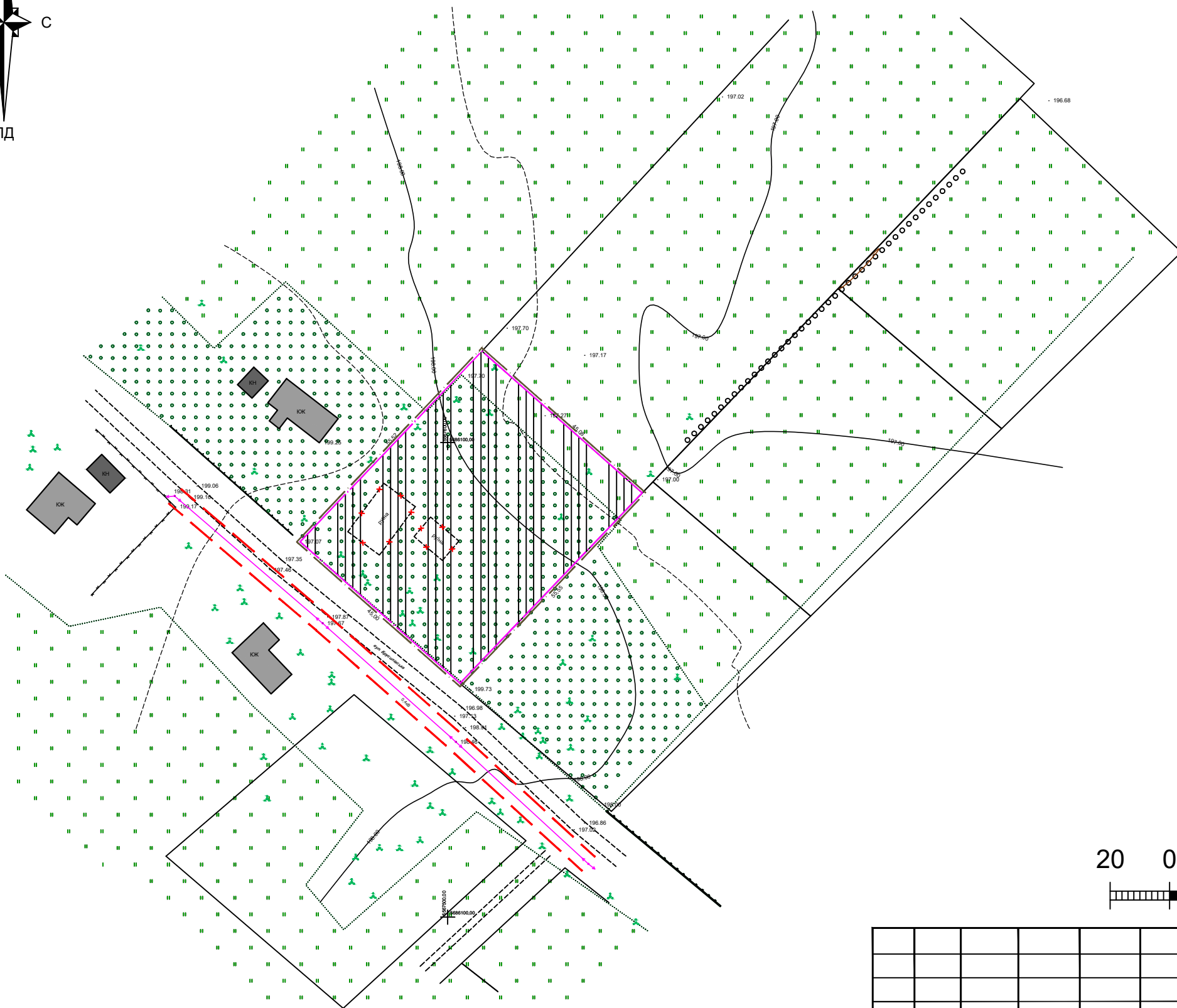
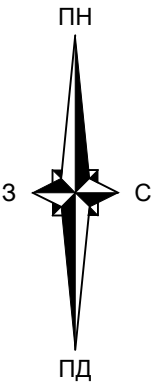


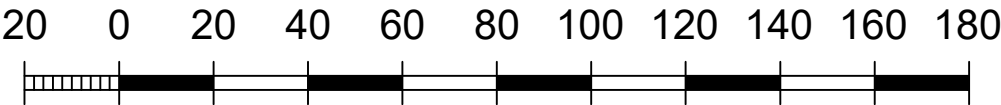
ДЕТАЛЬНИЙ ПЛАН ТЕРИТОРІЇ  
садибної житлової забудови по вул. Брусилівська в с. Дивин  
Житомирського району Житомирської області  
Опорний план



УМОВНІ ПОЗНАЧЕННЯ

Існуючі	Назва
	Зруйнована споруда
	Демонтаж
	Садибний житловий будинок
	Нежитлове приміщення
	Територія проектування
	Дорога, вулиця
	Кадастрова межа земельної ділянки
	Межа території проектування
	Межа охоронної зони
	Лінія електропередач низької напруги
	Зелені насадження
	Луки

МАСШТАБ 1 : 500  
в 1 см – 5 м



ПРИМІТКИ

1. Креслення марки ДПТ розроблено за матеріалами топографічного знімання, виконаного ПП "Брусилів-Сервіс" в 2021 році.  
2. Система висот – Балтійська, система координат – 2000 року, суцільні горизонталі проведені через 0.5 м.

						005-2021-ДПТ			
						Брусилівська селищна рада Житомирського району Житомирської області			
Зм.	Кільк.	Аркцш	№ док.	Підпис	Дата	Детальний план території садибної житлової забудови по вул. Брусилівська в с. Дивин	Стадія	Аркцш	Масштаб
ГАП		Слободенюк			2021		ДПТ	2	М 1:500
ГІП		Андрущенко							
						Опорний план		Приватне підприємство "Брусилів-Сервіс"	