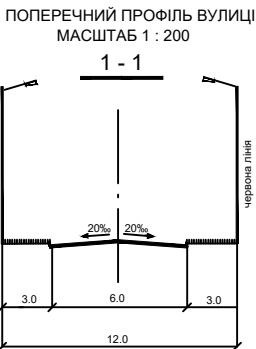
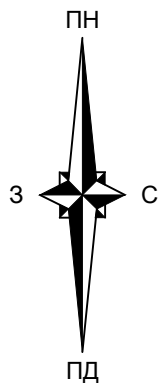
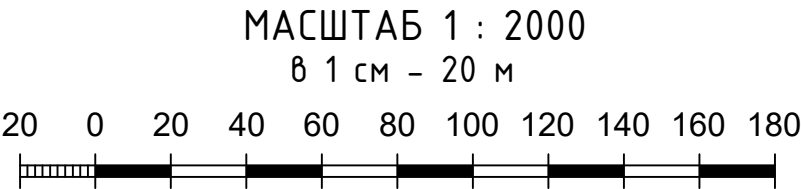


ДЕТАЛЬНИЙ ПЛАН ТЕРИТОРІЇ
садибної житлової забудови по вул. Гур'єва в с. Морозівка
Житомирського району Житомирської області
Схема інженерних мереж, споруд і використання підземного простору



УМОВНІ ПОЗНАЧЕННЯ		Назва
Існуючі	Проектні	Садибний житловий будинок
		Господарське приміщення
		Нежитлове приміщення
		Територія проектування
		Дорога, вулиця
		Червоні лінії вулиць
		Кадастрова межа земельної ділянки
		Межа території проектування
		Межа охоронної зони лінії електропередач високої напруги
		Межа охоронної зони лінії електропередач низької напруги
		Межа охоронної зони газопроводу
		Межа охоронної зони лінії зв'язку
		Лінія зв'язку
		Лінія електропередач низької напруги
		Лінія електропередач високої напруги
		Газопровід
		Зелені насадження
		Луки
		Укис
		Дерева
		Огорожі з капітальними опорами
		Огорожі металеві
		Огорожі дерев'яні
		В'їзні ворота

ОСНОВНІ ТЕХНІКО-ЕКОНОМІЧНІ ПОКАЗНИКИ			
Пор. №	Назва показника	Од. виміру	За проектом
1	Площа ділянки, що перебуває у власності	га	0.2500
2	Площа території під житловими будинками та спорудами	га	0.0116
3	Довжина доріг, вулиць, проїздів	км	0.553
4	Кількість перебувачих	чол	3



- ПРИМІТКИ
- Креслення марки ДПТ розроблено за матеріалами топографічного знімання, виконаного ПП "Брусилів-Сервіс" в 2021 році.
 - Система висот - Балтійська, система координат - УСК 2000, суцільні горизонталі проведені через 0.5 м.

009-2021-ДПТ					
Брусилівська селищна рада Житомирського району Житомирської області					
Зм.	Кільк.	Аркуш	№ док.	Підпис	Дата
ГАП	Слободенюк				2021
ГІП	Андрущенко				
Детальний план території садибної житлової забудови по вул. Гур'єва в с. Морозівка				Стадія	Аркуш
Схема інженерних мереж, споруд і використання підземного простору				ДПТ	4
				Масштаб	М 1:500
				Приватне підприємство "Брусилів-Сервіс"	