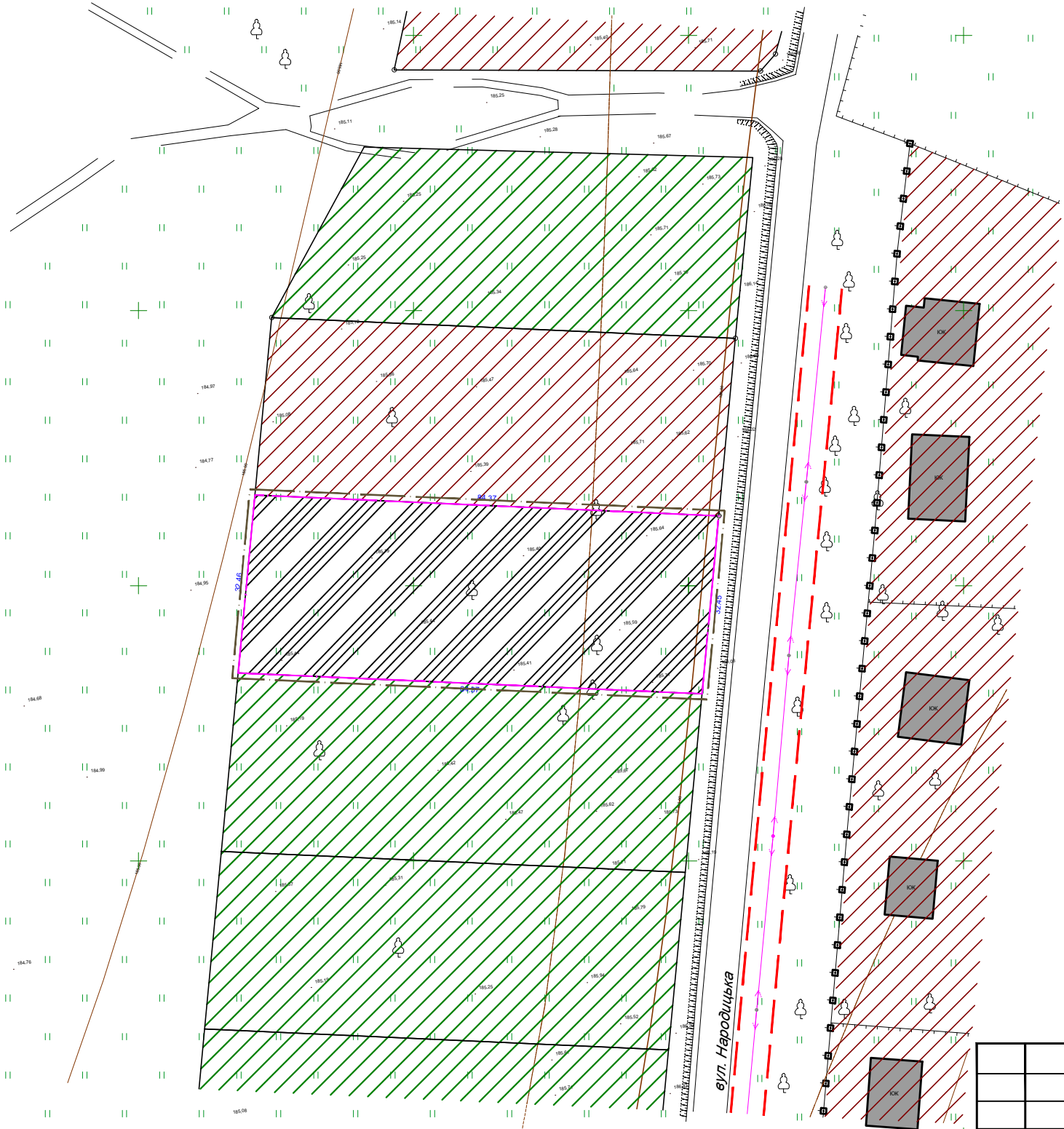
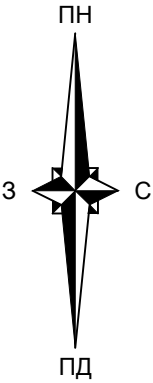


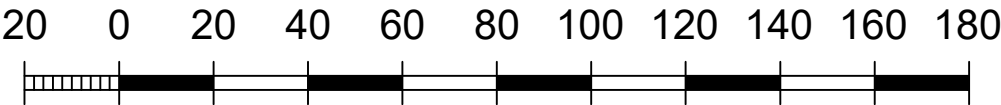
ДЕТАЛЬНИЙ ПЛАН ТЕРИТОРІЇ
садибної житлової забудови по вул. Народицька в с. Привороття
Житомирського району Житомирської області
План існуючого використання території
Схема існуючих планувальних обмежень



УМОВНІ ПОЗНАЧЕННЯ

Існуючі	Назва
	Садибний житловий будинок
	Господарське приміщення
	Дорога, вулиця
	Кадастрова межа земельної ділянки
	Межа території проектування
	Межа охоронної зони
	Лінія електропередач низької напруги
	Територія проектування
	Територія житлової забудови
	Територія сільхозпризначення
	Зелені насадження
	Луки
	Укiс
	Огорожі з капітальними опорами
	Огорожі металеві
	Огорожі дерев'яні

МАСШТАБ 1 : 500
в 1 см – 5 м



ПРИМІТКИ

- 1. Креслення марки ДПТ розроблено за матеріалами топографічного знімання, виконаного ПП "Брусилів-Сервіс" в 2021 році.
- 2. Система висот – Балтійська, система координат – УСК 2000, суцільні горизонталі проведені через 0.5 м.

						013-2021-ДПТ			
						Брусилівська селищна рада Житомирського району Житомирської області			
Зм.	Кільк.	Аркуш	№ док.	Підпис	Дата	Детальний план території садибної житлової забудови по вул. Народицька в с. Привороття	Стадія	Аркуш	Масштаб
ГАП		Слободенюк			2021		ДПТ	1	М 1:500
ГІП		Андрущенко							
						План існуючого використання		Приватне підприємство "Брусилів-Сервіс"	