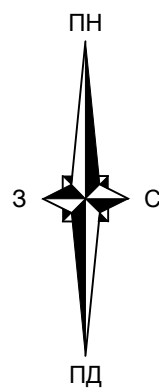


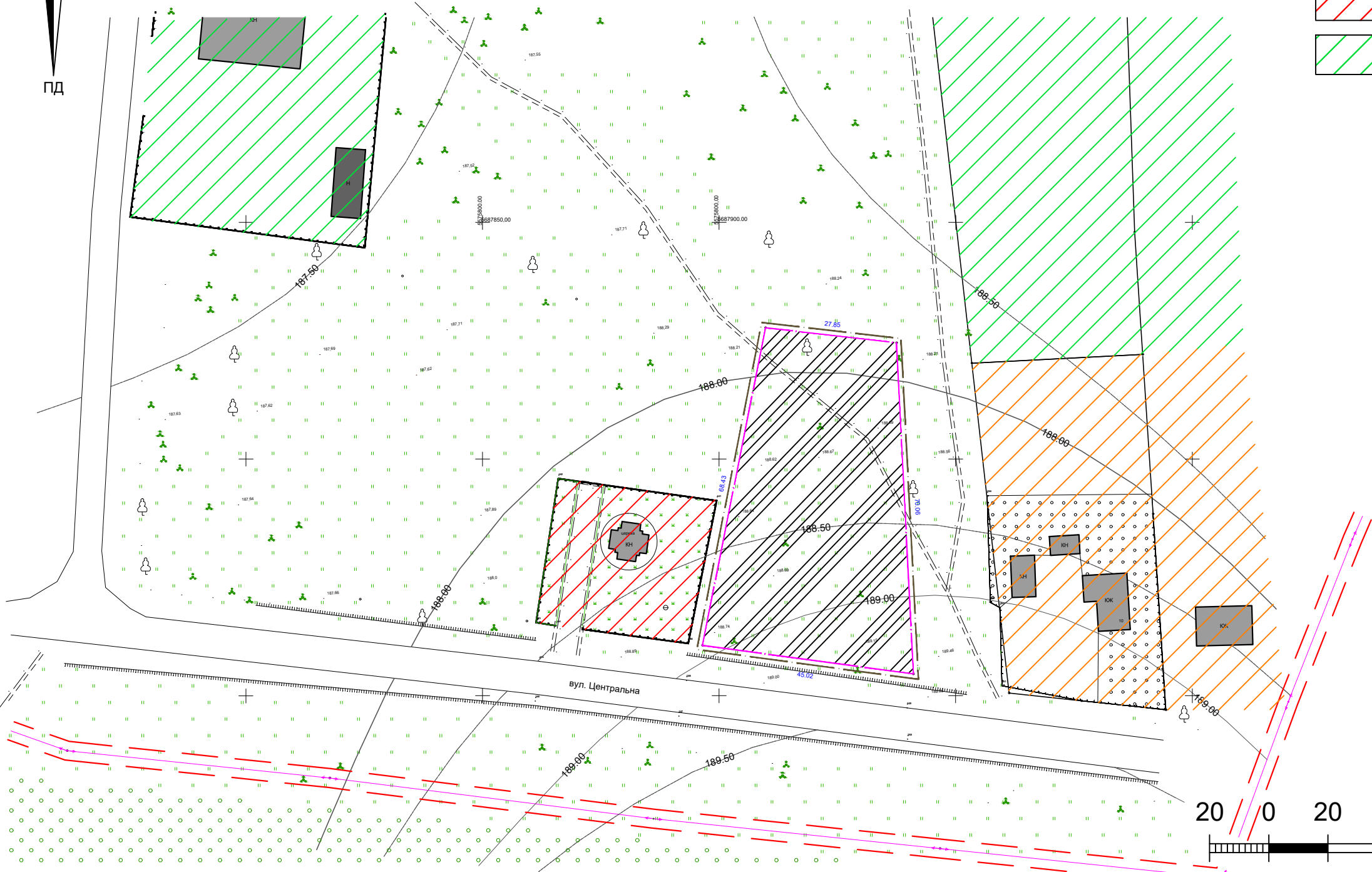
ДЕТАЛЬНИЙ ПЛАН ТЕРИТОРІЇ
садибної житлової забудови по вул. Центральна в с. Яструбенка
Житомирського району Житомирської області
План існуючого використання території
Схема існуючих планувальних обмежень



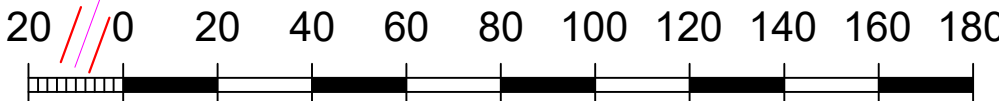
- Землі житлової забудови
- Землі громадської забудови
- Землі сільськогосподарського призначення

УМОВНІ ПОЗНАЧЕННЯ

Існуючі	Назва
<div></div>	Садибний житловий будинок
<div></div>	Нежитлове приміщення
<div></div>	Дорога, вулиця
<div></div>	Кадастрова межа земельної ділянки
<div></div>	Межа території проектування
<div></div>	Межа охоронної зони
<div></div>	Лінія електропередач низької напруги
<div></div>	Територія проектування
<div></div>	Зелені насадження
<div></div>	Луки
<div></div>	Укіс
<div></div>	Огорожі з капітальними опорами
<div></div>	Огорожі металеві
<div></div>	Огорожі дерев'яні



МАСШТАБ 1 : 500
в 1 см – 5 м



ПРИМІТКИ

1. Креслення марки ДПТ розроблено за матеріалами топографічного знімання, виконаного ПП "Брусилів-Сервіс" в 2021 році.
2. Система висот – Балтійська, система координат – 2000 року, суцільні горизонталі проведені через 0.5 м.

						002-2022-ДПТ			
						Брусилівська селищна рада Житомирського району Житомирської області			
Зм.	Кільк.	Аркуш	№ док.	Підпис	Дата	Детальний план території садибної житлової забудови по вул. Центральна в с. Яструбенка	Стадія	Аркуш	Масштаб
ГАП		Слободенюк			2022		ДПТ	1	М 1:500
ГІП		Андрущенко							
						План існуючого використання		Приватне підприємство "Брусилів-Сервіс"	