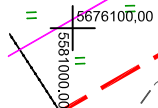
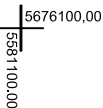














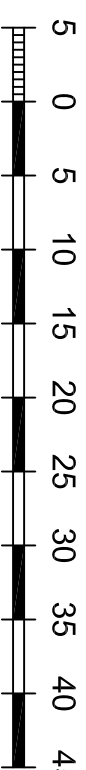
Опорный план



Існущі	Назва
	Сайдиби житлові будинки
	Нежитлове приміщення
	Дорога, вулиця
	Кадастрова межа земельної ділянки
	Межа території проєктування
	Межа охоронної зони
	Територія проєктування
	Водопровід
	Лінія електропередач низької напруги
	Лінія низької напруги на смолдах
	Землі насадження
	Луки

ПОЗНАЧЕННЯ

8 1 cm - 5 m



003-2020-ДПТ				
Брусилівська селищна рада Брусилівського району Житомирської області				
Зм.	Кільк.	Аркуш	№ док.	Підпис
				Дата
				2021
ГАП		Слобооденяк		
ГП		Андрущенко		
Опорний план				Приватне підприємство "Брусилів-Сервіс"
Детальний план території сільськогосподарської заповіді по вул. Центральна в с. Освітці		Смадія	Аркуш	Масштаб
		ДПТ	2	М 1:500