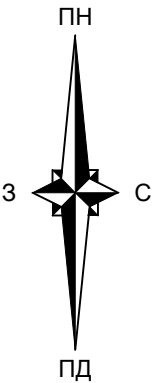
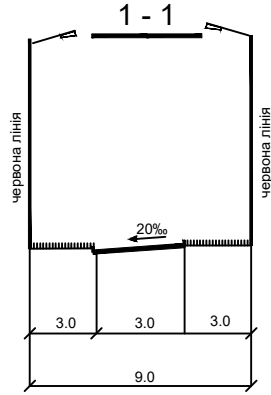


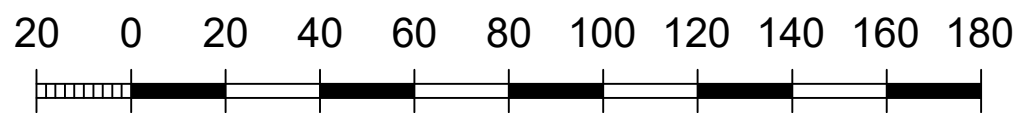
ДЕТАЛЬНИЙ ПЛАН ТЕРИТОРІЇ
садибної житлової забудови по вул. Брусилівська в с. Дивин
Житомирського району Житомирської області
Схема інженерних мереж, споруд і використання підземного простору



ПОПЕРЕЧНИЙ ПРОФІЛЬ ВУЛИЦІ
МАСШТАБ 1 : 200



МАСШТАБ 1 : 500
в 1 см - 5 м



ОСНОВНІ ТЕХНІКО-ЕКОНОМІЧНІ ПОКАЗНИКИ

Пор. №	Назва показника	Од. виміру	За проектом
1	Площа ділянки, що перебуває у власності	га	0.2500
2	Площа території під житловими будинками та спорудами	га	0.0240
3	Довжина доріг, вулиць, проїздів	км	0.0148
4	Кількість мешканців	чол	3

УМОВНІ ПОЗНАЧЕННЯ

Існуючі	Проектні	Назва
		Садибний житловий будинок
		Нежитлове приміщення
		Господарська споруда
		Дорога, вулиця
		Червоні лінії вулиць
		Межа території проектування
		Кадастрова межа земельної ділянки
		Межа охоронної зони
		Лінія електропередач низької напруги
		Зелені насадження
		Луки
		В'їзні ворота

- ПРИМІТКИ
- Креслення марки ДПТ розроблено за матеріалами топографічного знімання, виконаного ПП "Брусилів-Сервіс" в 2021 році.
 - Система висот - Балтійська, система координат - 2000 року, суцільні горизонталі проведені через 0.5 м.

						000-2021-ДПТ			
						Брусилівська селищна рада Житомирського району Житомирської області			
Зм.	Кільк.	Аркуш	№ док.	Підпис	Дата	Детальний план території садибної житлової забудови по вул. Брусилівська в с. Дивин	Стадія	Аркуш	Масштаб
ГАП		Слободенюк			2021		ДПТ	4	М 1:500
ГІП		Андрущенко							
						Схема інженерних мереж, споруд і використання підземного простору	Приватне підприємство "Брусилів-Сервіс"		