

Проект



**СТРАТЕГІЯ РОЗВИТКУ  
Брусилівської селищної  
об'єднаної територіальної громади  
до 2027 року**

2019

## **ЗМІСТ**

<b>ПЕРЕЛІК СКОРОЧЕНЬ .....</b>	<b>3</b>
<b>ВІТАЛЬНЕ СЛОВО ГОЛОВИ ГРОМАДИ .....</b>	<b>4</b>
<b>1. ВСТУП .....</b>	<b>5</b>
<b>2. МЕТОДОЛОГІЯ ТА ОПИС ПРОЦЕСУ РОБОТИ .....</b>	<b>6</b>
<b>3. ХАРАКТЕРИСТИКА ГРОМАДИ .....</b>	<b>10</b>
3.1. КОРОТКА ХАРАКТЕРИСТИКА ГРОМАДИ І РАЙОНУ .....	10
3.2. ЗЕМЕЛЬНІ ТА ПРИРОДНІ РЕСУРСИ.....	25
3.3. НАСЕЛЕННЯ І ТРУДОВІ РЕСУРСИ .....	28
3.4. ЕКОНОМІКА ГРОМАДИ.....	32
3.5. ФІНАНСОВИЙ СТАН ТА БЮДЖЕТ ГРОМАДИ.....	40
3.6. ФІНАНСОВА ІНФРАСТРУКТУРА ТА МЕРЕЖА ПІДТРИМКИ БІЗНЕСУ .....	45
3.7. ТРАНСПОРТНА ІНФРАСТРУКТУРА І ЗВ'ЯЗОК .....	45
3.8. ІНФРАСТРУКТУРА ТОРГІВЛІ ТА ПОСЛУГ .....	47
3.9. ЖИТЛОВО-КОМУНАЛЬНА ТА ЕНЕРГЕТИЧНА ІНФРАСТРУКТУРА.....	55
3.10. СОЦІАЛЬНА ІНФРАСТРУКТУРА.....	56
3.11. СТАН НАВКОЛИШНЬОГО ПРИРОДНОГО СЕРЕДОВИЩА.....	63
<b>4. ГОЛОВНІ ЧИННИКИ СТРАТЕГІЧНОГО ВИБОРУ .....</b>	<b>67</b>
СЦЕНАРІЇ РОЗВИТКУ БРУСИЛІВСЬКОЇ ГРОМАДИ.....	67
СТРАТЕГІЧНЕ БАЧЕННЯ РОЗВИТКУ БРУСИЛІВСЬКОЇ ГРОМАДИ .....	70
SWOT - АНАЛІЗ БРУСИЛІВСЬКОЇ ГРОМАДИ .....	71
<b>5. СТРАТЕГІЧНІ, ОПЕРАЦІЙНІ ЦІЛІ ТА ЗАВДАННЯ .....</b>	<b>77</b>
<b>6. ПЛАН РЕАЛІЗАЦІЇ СТРАТЕГІЇ .....</b>	<b>82</b>
<b>7. СИСТЕМА УПРАВЛІННЯ, МОНІТОРИНГУ ТА ОНОВЛЕННЯ СТРАТЕГІЇ .....</b>	<b>93</b>
<b>8. КАТАЛОГ ТЕХНІЧНИХ ЗАВДАНЬ НА ПРОЕКТИ МІСЦЕВОГО РОЗВИТКУ .....</b>	<b>95</b>

## **Перелік скорочень**

АТО – антитерористична операція  
ВВП – валовий внутрішній продукт  
ВДВ – валова додана вартість  
ВРП – валовий регіональний продукт  
ВПК - військово промисловий комплекс  
ДНЗ – дошкільний навчальний заклад  
ДТП – детальний план території  
ДФРР – Державний фонд регіонального розвитку  
ЖКГ – житлово-комунальне господарство  
ЗНО – зовнішнє незалежне оцінювання  
ЗСУ – Збройні Сили України  
ЄС – Європейський Союз  
КУВ – Комітет з управління впровадженням стратегії розвитку  
МСБ – малий та середній бізнес  
МСП – малі та середні підприємства  
МТД – міжнародна технічна допомога  
НБУ – Національний Банк України  
ОДА – обласна державна адміністрація  
ОМС – органи місцевого самоврядування  
ОСН - органи самоорганізації населення  
ОТГ – об'єднана територіальна громада  
РДА – районна державна адміністрація  
СОК – сільськогосподарський обслуговуючий кооператив  
ТЗ – технічні завдання на проект місцевого розвитку  
ТПВ – тверді побутові відходи  
ЦНАП – центр надання адміністративних послуг  
ЦПМСД – центр первинної медико-санітарної допомоги

## **Вітальне слово голови громади.**

**Перед вами Стратегія розвитку Брусилівської селищної об'єднаної територіальної громади на період до 2027 року. Стратегія — це фундамент майбутнього нашої громади. Це структуровані цінності — якою ми з вами бачимо нашу громаду. І чіткий план до виконання.**

**Стратегія розроблена і розрахована на 9 років, це — реальний термін, за який можна змінити вигляд громади і почати змінювати зміст. Ми живемо в час, коли саме розвиток громад стає основою розвитку країни і благополуччя громадян. Час диктує нові критерії успішності громади. На перший план виходять не просто розміри громади і її географічне розташування, а такі критерії, як комфорт, безпека, ринок праці, культурне середовище, умови ведення бізнесу. Громада — це будівлі, дороги, підприємства. Але перш за все, громада — це люди. Тому центральний фокус Стратегії розвитку Брусилівської територіальної громади — людина, кожен із нас. І створення кращих умов для життя, навчання, роботи кожного громадянина. І одночасно — створення яскравого та привабливого образу нової громади.**

**Ми чітко розуміємо: Стратегія розвитку громади не може бути виключно стратегією влади — цього недостатньо, щоб документ перетворився в результат. Стратегія розвитку громади в інтересах людей. Пріоритети розвитку громади сформовані з відповідей жителів громади на питання про накопичені проблеми населених пунктів і про їх майбутнє.**


**Чим активнішою буде позиція мешканців, тим швидше і помітніше змінюватиметься територіальна громада. Доля громади, без перебільшень, у наших з вами руках.**

**Окремо хочу звернутися до органів державної влади, органів місцевого самоврядування (об'єднаних територіальних громад), потенційних інвесторів, громадських організацій, підприємств та організацій різних форм власності: ми відкриті до взаємовигідної співпраці та партнерства заради розвитку нашої громади та України. Адже спільна робота об'єднує, збагачує, дає змогу реалізувати задумане.**

**Віри, терпіння, наполегливої праці та Божого благословення нам усім!**

**Селищний голова**

**Володимир Габенець**



## **1. ВСТУП**

В рамках реформи децентралізації влади протягом 2015-19 рр. у Житомирській області було утворено 54 об'єднані територіальні громади. 826,3 тис. осіб проживають в ОТГ, що складає 67,2% від загальної чисельності населення області. 62,4% площі області займають об'єднані громади – 18621 кв. км. І тільки в 11 громадах розроблені та затверджені стратегії розвитку.

Стратегічне планування є найважливішим напрямом планової діяльності території в цілому й визначає зміст основної функції управління. Суть стратегічного планування полягає у виділенні істотного у всьому комплексі змін, бажаного і можливого становища територіальної громади у майбутньому.

Місцевий розвиток сьогодні значно залежить від спільних зусиль влади, громади, бізнесу - успішними стають ті об'єднані громади, які вдало розвивають власну внутрішню спроможність та поліпшують ті умови, що впливають на інвестиції та підтримують їх.

Щоб розвиткові кошти, які акумулюються в бюджеті Брусилівської ОТГ використовувались для зростання, актив громади протягом 2018-19 рр. працював над стратегічним плануванням розвитку об'єднаної територіальної громади.

При розробці Стратегії розвитку Брусилівської громади враховано потребу відповідності стратегічних, операційних цілей та завдань Державній Стратегії Регіонального Розвитку України на період до 2020 року, а також Стратегії регіонального розвитку Житомирської області до 2020 р. Враховуючи той факт, що наступна Державна стратегія регіонального розвитку буде розроблятися на період до 2027 року, то і розробляти Стратегію розвитку Брусилівської об'єднаної територіальної громади варто, з логічних міркувань, теж до 2027 року, щоб надалі цикли стратегічного планування розвитку держави, регіону та громади співпадали.

Брусилівська ОТГ створювалась навколо центрального поселення – містечка Брусилів. Одним із завдань Робочої групи, яка працювала над створенням Стратегії розвитку, було поширення впливу цього домінуючого поселення на навколишні сільські території громади.

Цей документ готувався на довготривалу перспективу і опирається на реальні фінанси, які можна залучити; процес його підготовки відповідав правилам громадської участі і лобістської незаангажованості.

В умовах децентралізації, революційних змін у бюджетній системі, Брусилівська громада отримала унікальний шанс для зростання. Особливою умовою використання цього шансу є відкриття її Україні і світу, пошук та активне просування унікальних можливостей своєї громади для розвитку при визначенні головних напрямків розвитку за рахунок ефективного планування.

## 2. МЕТОДОЛОГІЯ ТА ОПИС ПРОЦЕСУ РОБОТИ

Підготовка Стратегії розвитку відбувалася у відповідності з методологією, запропонованою програмою “U-LEAD з Європою” та іншими методиками із стратегічного планування.

Методологія розглядає сталість (сталий розвиток) і соціальну інтеграцію як основні принципи місцевого розвитку, - як це викладено в таблиці.

### Принципи місцевого розвитку

Відповідальне управління навколишнім середовищем та раціональним використанням природних ресурсів	Здорова і справедлива громада
<ul style="list-style-type: none"> <li>– покращення обізнаності щодо обмежених природних ресурсів та небезпеки для середовища проживання;</li> <li>– поліпшення середовища проживання, важливі природні ресурси зберігаються для майбутніх поколінь</li> </ul>	<ul style="list-style-type: none"> <li>– забезпечення різних потреб усіх громадян через сприяння особистому благополуччю та соціальній інтеграції;</li> <li>– забезпечення рівних шансів для всіх</li> </ul>
Стала економіка	Практика належного управління
<ul style="list-style-type: none"> <li>– створення сильної, динамічної і сталої економіки, яка забезпечує процвітання;</li> <li>– створення рівних економічних можливостей для всіх;</li> <li>– екологічні втрати компенсують ті, хто їх спричиняє;</li> <li>– ефективне використання ресурсів стимулюється</li> </ul>	<ul style="list-style-type: none"> <li>– постійне вдосконалення ефективного управління із залученням творчості та енергії громадян</li> </ul>

Залучення широкого кола громадян до процесу розробки Стратегії розвитку ОТГ дозволяє, ідентифікувати та знайти прийнятні шляхи усунення проблем громади, забезпечити налагодження діалогу між громадськістю та владою. При цьому однією з основних складових процесу планування є обов’язкова участь у ньому усіх активних та зацікавлених представників громади.

Розпорядженням Брусилівського селищного голови № 34 від 21 лютого 2018 року була сформована Робоча група з підготовки Стратегії розвитку Брусилівської селищної об’єднаної територіальної громади на період до 2027 року.

**Таблиця 1. Учасники Робочої групи з підготовки Стратегії**

№ п/п	ПІБ	Організація, посада
1.	Шкуратівський Віктор Вікторович	Брусилівська с/р, заступник селищного голови, керівник робочої групи
2.	Захарченко Василь Васильович	Брусилівська с/р, заступник селищного голови, заступник керівника робочої групи
3.	Гречко Олена Михайлівна	Брусилівська с/р, начальник відділу економічного розвитку, торгівлі та інвестицій, секретар робочої групи
4.	Руденко Тетяна	Брусилівська с/р, головний спеціаліст економічного

*Стратегія розвитку Брусилівської громади до 2027 року*

	Григорівна	розвитку, торгівлі та інвестицій
5.	Овсієнко Ірина Леонідівна	Брусилівська с/р, начальник управління фінансів
6.	Войцехівська Ірина Миколаївна	Брусилівська с/р, секретар виконавчого комітету
7.	Волошенко Алла Анатоліївна	Брусилівська с/р, секретар селищної ради
8.	Ковальчук Віктор Миколайович	Осівецький НВК І-ІІІ ст., вчитель історії та природознавства, депутат селищної ради
9.	Козар Михайло Дмитрович	ГО «Майдан» Брусилівського району, голова ГО
10.	Михаленко Олена Володимирівна	КЗ «ЦПМСД» Брусилівської с/р, головний лікар
11.	Хабаза Сергій Володимирович	КУ «Брусилівська ЦРЛ» Брусилівської селищної ради
12.	Філоненко Лариса Миколаївна	Брусилівська с/р, начальник відділу культури, туризму та діяльності ЗМІ
13.	Рафальська Ніна Анатоліївна	Брусилівська районна рада, голова районної ради
14.	Мельник Людмила Іванівна	Брусилівська с/р, начальник служби у справах дітей, сім'ї та молоді
15.	Хміль Петро Богданович	ФГ «Богдан», голова ФГ
16.	Вознюк Микола Федорович	ТОВ «Брусилівський маслозавод», директор
17.	Нікітчин Олександр Юрійович	ГО «Рідний дім – Брусилівщина», голова ГО
18.	Чмуневич Микола Ілліч	Брусилівська с/р, начальник відділу освіти та спорту
19.	Бортнічук Тетяна Йосипівна	Брусилівська с/р, начальник відділу комунальної власності, НС, ЦЗН та екології
20.	Лужних Людмила Василівна	Брусилівська с/р, начальник відділу юридичного забезпечення
21.	Коструба Михайло Васильович	Брусилівська с/р, начальник відділу містобудування, архітектури та земельних відносин
22.	Ненюк Олександр Олександрович	Брусилівська РДА, перший заступник голови РДА
23.	Галенчик Андрій Васильович	КОНЗ «Брусилівська гімназія імені Г.О.Готовчиця», вчитель фізичної культури
24.	Шарамко Марія Павлівна	Брусилівська с/р, головний спеціаліст служби у справах дітей, сім'ї, та молоді
25.	Познахор Сергій Сергійович	Брусилівська с/р, в.о. старости на території сіл Водотії, Болячів
26.	Радченко Алла Олександрівна	Брусилівська с/р, в.о. старости на території с. Дивин
27.	Письменна Таміла Володимирівна	Брусилівська с/р, в.о. старости на території сіл Лазарівка, Хом'янка, Старицьке
28.	Кільчицький Сергій Іванович	Брусилівська с/р, в.о. старости на території сіл Містечко, Ковганівка
29.	Романенко Тетяна Іванівна	Брусилівська с/р, в.о. старости на території сіл Морозівка, Малинівка
30.	Яценко Леся Василівна	Брусилівська с/р, в.о. старости на території села Нові Озеряни



31.	Терещук Валерій Григорович	Брусилівська с/р, в.о. старости на території сіл Озера, Биків, Западня, Мар'янівка
32.	Снігурець Олена Петрівна	Брусилівська с/р, в.о. старости на території села Осівці
33.	Кондратенко Надія Петрівна	Брусилівська с/р, в.о. старости на території села Привороття
34.	Огородник Антоніна Анатоліївна	Брусилівська с/р, в.о. старости на території села Покришів
35.	Білоцький Василь Анатолійович	Брусилівська с/р, в.о. старости на території сіл Романівка, Пилипонка
36.	Заїць Віктор Леонідович	Брусилівська с/р, в.о. старости на території села Скочище, селища Скочище
37.	Герасимчук Надія Василівна	Брусилівська с/р, в.о. старости на території сіл Соболівка, Долинівка
38.	Кияниця Сергій Юрійович	Брусилівська с/р, в.о. старости на території села Соловійка
39.	Задніпрянець Світлана Миколаївна	Брусилівська с/р, в.о. старости на території сіл Хомутець, Краківщина, Вільшка
40.	Луценко Наталія Іванівна	Брусилівська с/р, в.о. старости на території сіл Яструбенька, Яструбна, Дібрівка

**08 лютого 2018 року** в приміщенні Житомирського центру розвитку місцевого самоврядування відбувся **круглий стіл** на тему «Розробка Стратегій розвитку в ОТГ» за участю голів та начальників економічних підрозділів Овруцької, Білокоровицької, Радомишльської, Брусилівської та Корнинської об'єднаних територіальних громад та представників Департаменту економічного розвитку, торгівлі та міжнародного співробітництва Житомирської обласної державної адміністрації, на якому було обговорено підготовчий етап до розробки стратегічних документів в громадах.

Підготовка стратегії розвитку розпочалася з проведення соціально-економічного аналізу, який включав у себе:

- дослідження основних тенденцій соціально-економічного розвитку сукупності населених пунктів Брусилівської ОТГ за попередні роки, дослідження оточення (зовнішнього середовища) та оцінка можливостей розвитку громади;
- проведення у квітні-травні 2018 року опитування 300 мешканців та 50 представників бізнесу щодо виявлення основних потреб та проблемних питань в громаді.

**06 березня 2018 року** в сесійній залі адмінбудинку Брусилівської ОТГ відбулося **перше** засідання членів Робочої групи, під час якого були проведені:

- ознайомлення з методичними рекомендаціями зі стратегічного планування;
- презентація наявного потенціалу населених пунктів громади;
- визначено подальші кроки з розробки стратегії розвитку Брусилівської ОТГ.

**05 червня 2018 року** відбулося **друге** засідання членів Робочої групи, під час якого були проведені:

- презентація та обговорення результатів соціально-економічного аналізу громади;
- презентація та обговорення результатів соціологічного опитування жителів та представників бізнесу Брусилівської ОТГ;
- формулювання та обговорення прогнозів та сценаріїв розвитку громади;
- формулювання стратегічного бачення Брусилівської ОТГ;
- проведення SWOT- аналізу – ідентифікація факторів SWOT.



На основі напрацювань засідання Робочої групи був розроблений проект SWOT-матриці – проведений аналіз взаємозв'язків факторів SWOT через матрицю SWOT/TOWS та підготовлені базові аналітичні висновки щодо порівняльних переваг, викликів та ризиків розвитку Брусилівської громади.

**18 вересня 2018 року** відбулося **третє** засідання членів Робочої групи, під час якого була здійснена наступна діяльність:

- визначення остаточного бачення розвитку Брусилівської громади;
- визначення стратегічних, операційних цілей та завдань стратегії;
- оголошення про підготовку технічних завдань на проекти розвитку, які відповідають завданням Стратегії.

**11 жовтня 2018 року** в сесійній залі адмінбудинку Брусилівської ОТГ відбувся **тренінг** на тему: «Вимоги до заповнення форми пропозиції ідеї проекту до Стратегії розвитку та написання грантових заявок», під час якого була здійснена наступна діяльність:

- про актуальний стан збору ідей проектів до Стратегії розвитку ОТГ;
- планування та проектний цикл. Стратегія та проект. Типи проектів;
- підготовка та подання проектної заявки на отримання фінансування. Процедури оцінки проектів;
- вимоги до заповнення форми пропозиції ідеї проекту до плану реалізації Стратегії розвитку об'єднаної територіальної громади на період до 2027 року;
- подальші кроки зі стратегічного планування.

Упродовж **листопада 2018 – січня 2019** років відбувалася підготовка технічних завдань на проекти розвитку, які відповідають завданням Стратегії. Усього за цей період зацікавленими у розвитку Брусилівської селищної об'єднаної територіальної громади, представниками місцевого самоврядування, місцевих органів державної влади, бізнесу, громадських організацій було підготовлено 54 проектні ідеї, загальною вартістю 58,876 млн.грн.

**27 лютого 2019 року** відбулося **четверте** засідання членів Робочої групи, під час якого були проведені відбір та коригування технічних завдань на проекти розвитку для плану реалізації Стратегії.

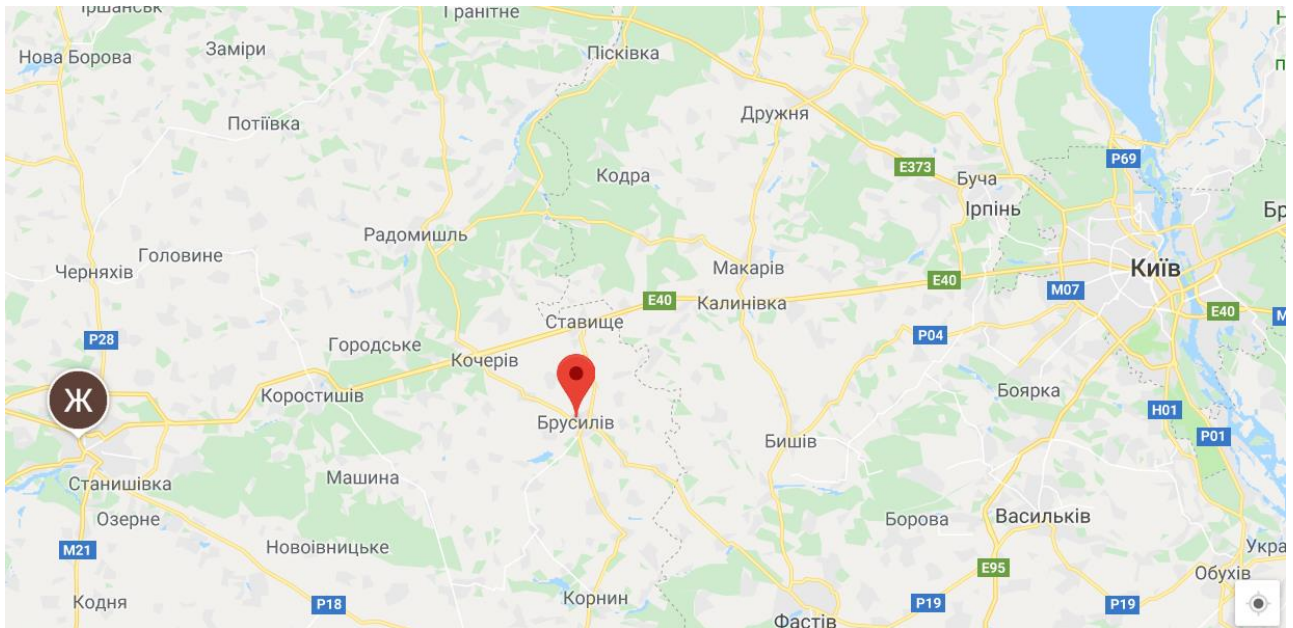
— **червня 2019 року** на **громадських обговореннях** було представлено проект Стратегії розвитку Брусилівської селищної об'єднаної територіальної громади на період до 2027 року та рекомендовано до затвердження на сесії Брусилівської селищної ради.

— **червня 2019 року** на черговій сесії Брусилівської селищної ради було **затверджено** Стратегію розвитку Брусилівської селищної об'єднаної територіальної громади на період до 2027 року.

Усі засідання Робочої групи проводилися у відкритому режимі, тому усі бажаючі мають можливість брати участь в розробці Стратегії розвитку. Координував роботу та забезпечував технічний супровід розробки Стратегії розвитку радник з питань регіонального розвитку Житомирського Центру розвитку місцевого самоврядування, створеного Програмою "U-LEAD з Європою" та Мінрегіоном України, Георгій Федорук. Методичне забезпечення, експертний аналіз даних і результатів досліджень, надання консультаційних послуг з питань стратегічного планування забезпечував Петро Мавко, національний консультант з питань стратегічного планування та підготовки проектів Програми для України з розширення прав і можливостей на місцевому рівні, підзвітності та розвитку «U-LEAD з Європою».

### 3. ХАРАКТЕРИСТИКА ГРОМАДИ

#### 3.1. Коротка характеристика громади і району



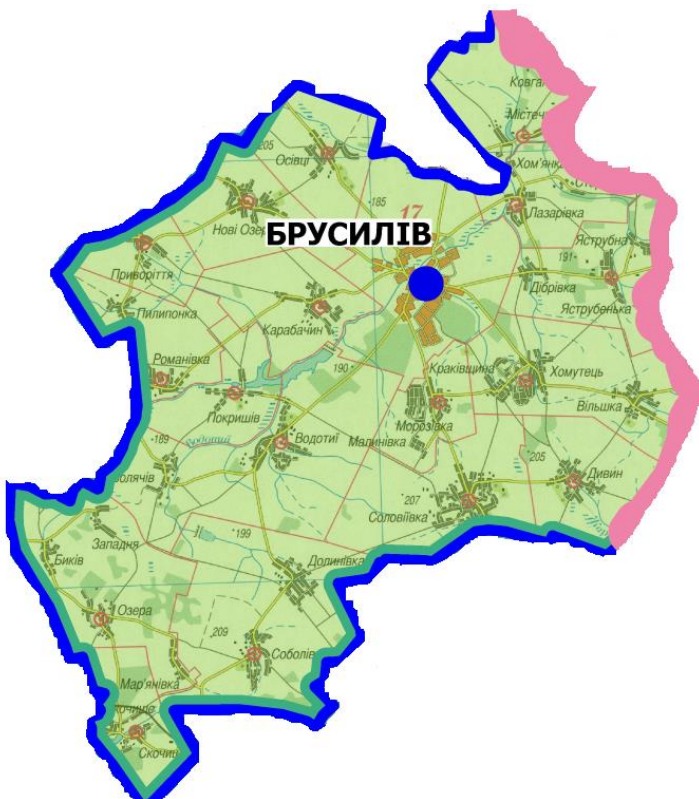
Брусилівська ОТГ має близьке розташування до міжнародної автомобільної дороги Київ-Чоп (М-06). Найближчий шлях, через який можна дістатися від центра громади селища Брусилів до міжнародної автомобільної дороги, - Київ - Чоп (М-06) – через село Осівці (10 км).

Брусилівська ОТГ має **вигідне географічне розташування**:

85 км на захід від Києва – столиці України,

78 км на схід від обласного центру - міста Житомир;

25 км від залізничної станції Сколище.



Територія Брусилівської селищної об'єднаної територіальної громади згідно з адміністративно-територіальним устроєм України входить до складу Брусилівського району Житомирської області та розташована в південно-східній частині області.

Брусилівська селищна об'єднана територіальна громада утворена шляхом добровільного об'єднання територіальної громади селища Брусилів та 17 сільських рад.

Адміністративним центром територіальної громади є селище Брусилів. Юридичною основою та представницьким органом ОТГ є Брусилівська селищна рада, що діє

відповідно до Закону України “Про місцеве самоврядування в Україні”. Перші вибори депутатів відбулися 18 грудня 2016 року. Брусилівська ОТГ розпочала свою діяльність 28 грудня 2016 року (рішення Брусилівської селищної ради від 28.12.2016 №1 “Про початок повноважень депутатів Брусилівської селищної ради”).

На даний час до складу Брусилівської ОТГ входять такі населені пункти: селище міського типу Брусилів, села: Водотії, Болячів, Дивин, Карабачин, Лазарівка, Хом’янка, Старицьке, Містечко, Ковганівка, Морозівка, Малинівка, Нові Озеряни, Озера, Мар’янівка, Биків, Западня, Осівці, Привороття, Покришів, Романівка, Пилипонка, Скочище, Соболівка, Долинівка, Соловіївка, Хомутець, Краківщина, Вільшка, Яструбенька, Яструбна, Дубрівка, селище Скочище.

*Таблиця 1*

**Склад, площа та населення Брусилівської селищної об’єднаної територіальної громади**

№ з/п	Назва старостинського округу	Площа, всього, га	в тому числі площа населених пунктів, га	Чисельність населення станом на 01.01.2018 року, осіб	Щільність населення, осіб на 1 км <sup>2</sup>	Відстань до центру ОТГ, км (min-max)
1	Адміністративний центр ОТГ - смт Брусилів	4868,05	1853,53	4914	101	-
2	Водотіївський	5652,57	519,00	535	9	9-13
3	Дивинський	2543,54	236,60	255	10	15
4	Карабачинський	2443,53	251,90	241	10	5
5	Лазарівський	2425,80	371,70	518	21	8-11
6	Містечківський	2919,39	448,90	266	9	8-12
7	Морозівський	1458,58	466,10	914	63	6-7
8	Новоозерянський	2411,51	311,10	473	20	7
9	Озерський	4356,56	609,20	574	13	25-38
10	Осівецький	2514,80	400,00	535	21	7
11	Покришівський	1750,56	226,80	380	22	12
12	Приворотський	1306,31	444,80	626	48	15
13	Романівський	2242,61	252,80	426	19	16-20
14	Скочищенський	1972,11	327,40	393	20	25-30
15	Соболівський	5823,88	526,60	641	11	17-20
16	Соловіївський	3672,23	594,80	697	19	12
17	Хомутецький	4489,72	869,90	1203	27	6-11
18	Яструбеньківський	3157,73	371,90	296	9	6-10
Всього по Брусилівській ОТГ		56009,48	9083,03	13887	25	х

Основні населені пункти громади, де зосереджені трудові ресурси, що знаходяться на перетині автомобільних шляхів, є: смт Брусилів, с. Морозівка, с. Хомутець, с. Соловіївка, с. Привороття.

Витягненість громади з півночі на південь створює додаткові проблеми з доступністю сіл, які розміщені в південній частині, оскільки населені пункти Озера, Биків, Мар’янівка та Западня розміщені на відстані понад 30 км від центру громади. Найближче до центру громади розташовані села Карабачин, Морозівка, Осівці та Хомутець (5-7 км).

Територія Брусилівської громади складає 560 км<sup>2</sup> (в тому числі – смт Брусилів – 18,54 км<sup>2</sup> ), що становить 89,6 % від території Брусилівського району.

*Таблиця 2*

**Порівняння території Брусилівської селищної об'єднаної територіальної громади з територією Брусилівського району та Житомирської області (станом на 01.01.2018 року)**

	Площа (км <sup>2</sup> )	Площа у % до загальної площі області/району	Наявне населення (станом на 01.01.2018 року), осіб	Населення у % до загального населення області/район у	Щільність населення (осіб/км <sup>2</sup> )
Брусилівська об'єднана територіальна громада	560	1,9/89,6	13887	1,1/92,9	25
Брусилівський район	625	2,1/100,0	14943	1,2/100,0	24
Житомирська область	29832	100,0/-	1 231239	100,0/-	41

**3.2. Інформація про орган місцевого самоврядування**

*Таблиця 3*

**Депутати Брусилівської селищної ради VII скликання**

№ виб. окр.	Прізвище, ім'я, по батькові	Партійна належність	Межі округів
1	Танасова Катерина Сергіївна	безпартійна	смт Брусилів, вулиці: Тихі Верби, Гагаріна, Макаренка, Чорновола, Львівська, Будівельників, В.Вінніченка, Миру, Одеська, М.Коцюбинського, Хмельницька, Народицька
2	Присяжнюк Василь Миколайович	Партія ВО “Свобода”	смт Брусилів, вулиці: Райдужна, Братерська Роздольна, Садова, Кільцева, Виноградна, Салютна, Полякова, Полякова-А
3	Волошенко Алла Анатоліївна	безпартійна	смт Брусилів, вулиці: Житомирська, Соснова, Морозівська, Морозівська-А, Зоряна, Центральна, І.Багалія, В.Стуса, Виговського, Мазепи, Котляревського, І.Франківська, Весняна, Українська, Українська-А, Степова, Місячна, Готовчиця, Здвижанська Квітнева, Шкільна, Праці, Яблунева, Вербова, Злагоди, Хомутецька, Травнева, Брусилівська, Воїнів Афганців, Коростишівська, П.Чубинського
4	Святненко Тарас	безпартійний	смт Брусилів, вулиці: Лісова, Польова, Л.Українки, Митрополита Іларіона,



*Стратегія розвитку Брусилівської громади до 2027 року*

	Григорович		пров.Митрополита Іларіона, Фрунзе, Єдності, Базарна, пл.Базарна
5	Шкадюк Валентина Анатоліївна	безпартійна	смт Брусилів, вулиці: І.Франка, Небесної Сотні, Шевченка, Грушева, Лугова, Енергетиків, Калинова, Круча, Костьольна
6	Слободенюк Валерій Васильович	безпартійний	смт Брусилів, вулиці: Лермонтова, Партизанська, Лівобережна, пров.Лівобережний, Набережна, З.Булави, Цегельна, Пушкіна, пров. Пушкіна, Соборна, Молодіжна
7	Тушинський Володимир Петрович	Партія ВО “Свобода”	смт Брусилів, вулиці: Сонячна, Каховська, Вишнева, Херсонська, Каштанова, Огієнка, Дружби, 8-го Березня, Відродження, Дачна, Б.Хмельницького, Київська, Космонавтів, Озерянська, Озерянська-А, Карабачинська, П.Орлика, Незалежності
8	Бондар Марія Миколаївна	безпартійна	с. Водотиї, с. Болячів
9	Литвиненко Неля Вікторівна	безпартійна	с. Дивин
10	Залізнюк Леонід Петрович	Аграрна Партія України	с. Карабачин
11	Аврамчук Катерина Василівна	Радикальна партія Олега Ляшка	с. Лазарівка, с. Хом’янка, с. Старицьке
12	Тарнавська Майя Володимирів на	безпартійна	с. Містечко, с. Ковганівка
13	Коваль Олег Васильович	безпартійний	с. Малинівка, с. Морозівка, вулиці: Базарська, Польова, Щорса
14	Радченко Вікторія Іванівна	безпартійна	с. Морозівка, вулиці: Шкільна, Курортна, Залізнична, Львівська, Незалежності, Садова, Попова, Гур’єва, Петровського, Шевченка, Гоголя
15	Ященко Юрій Григорович	безпартійний	с. Нові Озеряни
16	Чміль Ірина Вікторівна	безпартійна	с. Озера, с. Западня, с. Биків, с. Марянівка

17	Ковальчук Віктор Миколайович	безпартійний	с. Осівці	
18	Сорока Андрій Феодосійович	безпартійний	с. Покришів	
20	Омельчук Віктор Миколайович	Партія “ВО “Батьківщина”	с. Романівка,	с. Пилипонка
21	Криницький Роман Анатолійович	Партія “ВО “Батьківщина”	с. Скочище,	с-ще Скочище
22	Романенко Віктор Іванович	безпартійний	с. Соболівка,	с. Долинівка
23	Козар Михайло Дмитрович	безпартійний	с. Соловіївка	
24	Яковина Ярослав Дмитрович	безпартійний	с. Хомутець, вулиці: Яворівська, Польова, Лісова, І.Франка, Л.Українки, с. Краківщина	
25	Яковина Людмила Анатоліївна	безпартійна	с. Хомутець, вулиці: Центральна, Котовського, Чапаєва, Петрівського, Кірова, Дружби, с. Вільшка	
26	Прус Галина Володимирівна	безпартійна	с. Яструбенська, Яструбна	с. Дубрівка, с.

*Таблиця 4*

**Склад виконавчого комітету Брусилівської селищної ради**

№ з/п	Прізвище, ім'я, по батькові	Посада
1	Габенець Володимир Васильович	селищний голова, голова виконавчого комітету
2	Войцехівська Ірина Миколаївна	секретар виконавчого комітету селищної ради
3	Шкуратівський Віктор Вікторович	заступник селищного голови
4	Захарченко Василь Васильович	заступник селищного голови
5	Волошенко Алла Анатоліївна	секретар селищної ради

*Стратегія розвитку Брусилівської громади до 2027 року*

6	Познахор Сергій Сергійович	в.о. старости на території сіл Водотії, Болячів
7	Радченко Алла Олександрівна	в.о. старости на території села Дивин
8	Письменна Таміла Володимирівна	в.о. старости на території сіл Лазарівка, Хом'янка, Старицьке
9	Романенко Тетяна Іванівна	в.о. старости на території сіл Морозівка, Малинівка
10	Ященко Леся Василівна	в.о. старости на території села Нові Озеряни
11	Терещук Валерій Григорович	в.о. старости на території сіл Озера, Мар'янівка, Биків, Западня
12	Снігурець Ольга Петрівна	в.о. старости на території села Осівці
13	Кондратенко Надія Петрівна	в.о. старости на території села Привороття
14	Огородник Антоніна Анатоліївна	в.о. старости на території села Покришів
15	Білоцький Василь Анатолійович	в.о. старости на території сіл Романівка, Пилипонка
16	Заїць Віктор Леонідович	в.о. старости на території села Скочище, с-ща Скочище
17	Герасимчук Надія Василівна	в.о. старости на території сіл Соболівка, Долинівка
18	Кияниця Сергій Юрійович	в.о. старости на території села Соловіївка
19	Задніпрянець Світлана Миколаївна	в.о. старости на території сіл Хомутець, Краківщина, Вільшка
20	Луценко Наталія Іванівна	в.о. старости на території сіл Яструбенька, Яструбна, Ду брівка
21	Коструба Михайло Васильович	начальник відділу містобудування, архітектури та земельних відносин селищної ради
22	Чмуневич Микола Ілліч	начальник відділу освіти та спорту селищної ради
23	Філоненко Лариса Миколаївна	начальник відділу культури, туризму та діяльності засобів масової інформації селищної ради
24	Овсієнко Ірина Леонідівна	начальник управління фінансів селищної ради
25	Бортнічук Тетяна Йосипівна	начальник відділу комунальної власності, надзвичайних ситуацій, цивільного захисту населення та екології селищної ради
26	Петричко Мирослава Йосипівна	начальник загального відділу селищної ради
27	Мазуренко Валентина Василівна	директор КУ "Центр соціальних послуг" Брусилівської селищної ради"
28	Мельник Людмила Іванівна	начальник служби у справах дітей, сім'ї та молоді селищної ради
29	Гречко Олена Михайлівна	начальник відділу економічного розвитку, торгівлі та інвестицій селищної ради



Штатна чисельність працівників Брусилівської селищної ради становить 144 посади, з яких зайнято 121, вакантними залишається 23 посади.

*Таблиця 5*

**Керівний склад селищної ради**

Посада	Прізвище, ім'я, по батькові
Селищний голова	Габенець Володимир Васильович
Заступник селищного голови з питань діяльності виконавчих органів	Шкуратівський Віктор Вікторович
Заступник селищного голови з питань комунальної власності, земельних відносин та економічного розвитку	Захарченко Василь Васильович
Секретар селищної ради	Волошенко Алла Анатоліївна
Секретар виконавчого комітету	Войцехівська Ірина Миколаївна

**3.3. Інформація про об'єднання громадян і засоби масової інформації**

На території Брусилівської селищної ОТГ станом на 01.01.2018 року зареєстровано 35 громадських організацій, 1 спілка об'єднань громадян, 27 релігійних організацій, 13 профспілок та об'єднань профспілок, 8 благодійних організацій, 1 об'єднання співвласників багатоквартирного будинку, 1 орган самоорганізації населення.

Діють понад 30 громадських організацій, які беруть активну участь у житті громади, проводять різні акції, масові заходи, вносять пропозиції на розгляд органів місцевого самоврядування та виконавчої влади. Це, зокрема, громадські організації учасників бойових дій та ветеранів АТО, волонтерів, ветеранів війни в Афганістані (воїнів-інтернаціоналістів), учасників і ліквідаторів аварії на ЧАЕС, спортивні, громадські та молодіжні організації тощо.

Найбільш активно у напрямку збереження історичної спадщини та розбудови сучасної Брусилівщини працює громадська організація “Рідний Дім – Брусилівщина”, яка проводить багато різноманітних заходів із залученням мешканців та гостей громади.

У громаді є офіційний сайт: <https://brusylivska-gromada.gov.ua>, де висвітлюються різні події із життя громади, корисна довідкова інформація, методичні рекомендації, офіційні документи селищної ради тощо. Нещодавно створено сторінку селищної ради у мережі “Фейсбук”. Періодично, невеликим тиражем, випускається інформаційний вісник селищної ради, що розповсюджується серед мешканців сільських населених пунктів громади, які не мають можливості скористатись Інтернетом.

Також на території Брусилівської селищної об'єднаної територіальної громади діє приватне підприємство “Газета Відродження”, яка виходить щоп’ятниці.

*Таблиця 6*

з/п	Назва ЗМІ	Вид ЗМІ (періодична преса, ТБ, радіо, інтернет-видання)	Контакти редакції (в т.ч. електронна адреса)
1.	ПП “Газета Відродження”	періодична преса, (місцева в межах Брусилівського району)	смт Брусилів, вул. Лермонтова, 3 , тел. 30- 307, brys_gazeta@ukr.net

### **3.4. Історична довідка**

Археологічні дослідження поблизу Брусилова, свідчать про те, що тут селилися люди ще в добу бронзи. Брусилів розташований на березі річки Здвиж (перша літописна згадка про річку зустрічається у “Літописі руському” 1097 року). Знайдено також поселення ранньослов'янських часів (II - VI і VII - VIII ст.) та залишки давньоруського городища. Деякі вчені-історики вважають передмістя Брусилова місцезнаходженням літописного Здвиження (Вздвижень, Здвиженськ).

Містечко згадується у 1151 році в описі військових дій Ізяслава Мстиславовича і угорського короля Гейзи II проти Володимира Галицького.

У 1241 році Здвижень, як і більшість південних міст Київської Русі, був дощенту зруйнований монголо-татарами.

В період Великого князівства Руського Брусилів був “градом з укріпленим детинцем”, а за часів феодалізму це було значне на той час місто з розвиненим ремеслом і торгівлею.

В XIV ст. Здвижень підпав під владу литовських феодалів. Після Люблінської унії він підпав під владу Польщі. Для захисту від нападів кримських татар у 70-х роках XVI ст. тут збудовано замок, який невдовзі вони зруйнували.

До 1540 р. Брусилів був дідищиною роду Киселів-Брусилівських, а згодом Пелагеї Брусилівської. Деякий час Брусилів перебував у власності Києво-Печерської лаври. У 1574 році містечко було офіційно викуплено з власності монастиря.

Назва Брусилів датується 1543 роком. У 1585 році король Стефан Баторій надав Брусиліву магдебурзьке право. Дозволялося влаштовувати на рік чотири ярмарки та щотижня торги. Це сприяло розвитку ремесел, торгівлі тощо.

У роки відносного спокою під час татарських навал в Брусиліві базувалася козацька Брусилівська сотня, завдяки чому населення значно збільшилось.

Протестом проти соціально-економічного гніту польської шляхти була участь населення в повстаннях Криштофа Косинського і Северина Наливайка.

Протягом 1648–1660 рр. Брусилів входив до складу Білоцерківського полку Війська Запорозького. До “Реєстру Війська Запорозького 1649 року” вписано 19 осіб козацького стану, що мешкали в Брусиліві. Він був тоді сотенним містечком на чолі з Василем Богуславцем.

Після 1660 р. Брусилів був зайнятий військами Речі Посполитої. Згідно з Андрусівським перемир'ям 1667 р., Брусилів залишився під владою Польщі.



**Фото 1 Воскресенська церква в Брусиліві, побудована в 1711 році**

Під час Коліївщини в Брусиліві двічі побував Іван Бондаренко. Брусилівські козаки брали активну участь у військових діях повстанців.



**Фото 2. Костел Зіслання Святого Духа (сmt Брусилів), побудований у XVIII ст. та зруйнований у 1976 році**

У 1787 році побудовано костел, при якому існувала школа, а пізніше заснований кляштор Ордену капуцинів. Після 2-го поділу Польщі Брусилів був приєднаний до Російської імперії. У 1797 р. він став волосняним центром Радомишльського повіту Київської губернії.

В 1790 році Катерина II подарувала Брусилів разом з людьми Миколі Васильовичу Пушкіну, родичу російського поета. Саме в Брусиліві, за даними Британської енциклопедії 1902 року, Олександр Сергійович Пушкін програв в карти поручику Єршову свій твір “Конек-Горбунок”, який пізніше той опублікував під своїм іменем.

З 1793 року в містечку розпочалася русифікація і асиміляція українського населення.

1913 року в Брусиліві налічувалося 7,5 тис. жителів. З часом Брусилів почав занепадати і з містечка перетворився на село. Великого матеріального збитку і людських жертв зазнав під час Другої Світової війни. Також на розвитку Брусилова негативно позначилася втрата 30 грудня 1962 р. статусу районного центру. 1979 р. Брусилів здобув статус селища міського типу.

У 1986 році у зв'язку з трагічними подіями в Чорнобилі і необхідністю розселення значної кількості переселенців в інших регіонах України до Брусилова та району було переселено багато людей з найбільш постраждалого Народицького району. У Брусиліві було збудовано 2 великих масиви для переселенців - Одеський та Херсонський.

Тож 1990 року було відновлено Брусилівський район.

2016 року в процесі реалізації реформи децентралізації влади утворено Брусилівську об'єднану територіальну громаду.

Територія Брусилівської ОТГ є нерозривною, її межі визначаються по зовнішніх межах юрисдикції сільських рад, що об'єдналися. До складу Брусилівської громади увійшло 33 населені пункти.

Селище Брусилів є адміністративним центром громади. Перші місцеві вибори депутатів відбулися 18 грудня 2016 року, де обиралися депутати селищної ради та селищний голова Брусилівської об'єднаної територіальної громади. Першим селищним головою обрано В.В. Габенця.

### **3.5. Коротка характеристика області та району**

#### **Житомирська область**

За своїм розміром Житомирська область входить до числа найбільших в Україні (з населенням 1,23 млн осіб) та знаходиться на відстані 135 кілометрів від столиці України – міста Києва. У інвестиційній діяльності регіон співпрацює з партнерами із 100 країн світу. У Житомирській області створено та діє 372 підприємства з іноземним капіталом. Житомирщина володіє унікальними природними ресурсами: родючі чорноземи, які становлять 80 % загальнодержавних запасів титанових руд і кварцитів – сировини для металургійної промисловості. Область займає четверте місце в

Україні по запасах лісових ресурсів, а за загальними запасами деревини – перше. Наявний високий потенціал для ведення органічного сільськогосподарського виробництва. Областю забезпечується 85% загальноукраїнських обсягів видобування та виготовлення виробів з граніту і каменю.

***Загальні відомості про Житомирську область***

Дата утворення: 22 вересня 1937 року.

Площа: 29,8 тис. кв. км, 4,9% від території України.

Відстані: від м. Житомира до м. Києва: залізницею - 165 км, автошляхом - 131 км.

Довжина області зі сходу на захід - 170 км, з півночі на південь - 230 км.

Географічні дані: Область розташована у двох природно- кліматичних зонах - Полісся і Лісостепу. На території області протікає 335 річок. Найбільшими серед них є Тетерів, Случ, Ірпінь, Ірша, Уж.

Кордони: Межує з Вінницькою, Київською, Рівненською, Хмельницькою областями, Республікою Білорусь.

***Адміністративно-територіальні одиниці:***

***Міст обласного значення*** - 5: Бердичів, Житомир, Коростень, Малин, Новоград-Волинський.

***Міст районного значення*** - 7: Андрушівка, Баранівка, Коростишів, Овруч, Олевськ, Радомишль, Чуднів.

***Селищ міського типу*** – 43. ***Сільських населених пунктів*** – 1613.





**Мал. 3 Адміністративна карта Житомирської області**

Кількість районів області – 23: Андрушівський, Баранівський, Бердичівський, Брусилівський, Ємільчинський, Житомирський, Коростенський, Коростишівський, Лугинський, Любарський, Малинський, Народицький, Новоград-Волинський, Овруцький, Олевський, Попільнянський, Пулинський, Радомишльський, Романівський, Ружинський, Хорошівський, Черняхівський, Чуднівський.

Чисельність наявного населення за станом на 01.01.2017 - 1232,0 тис. осіб, 2,9 % від населення України, у тому числі: міського - 724,5 тис. осіб, сільського - 507,5 тис. осіб.

Таблиця 7

**Питома вага Житомирської області в економіці України, 2017 рік**

Реальний сектор економіки	%
Обсяг реалізованої промислової продукції	1,7
Валова продукція сільського господарства	3,7
у тому числі: рослинництво	3,5

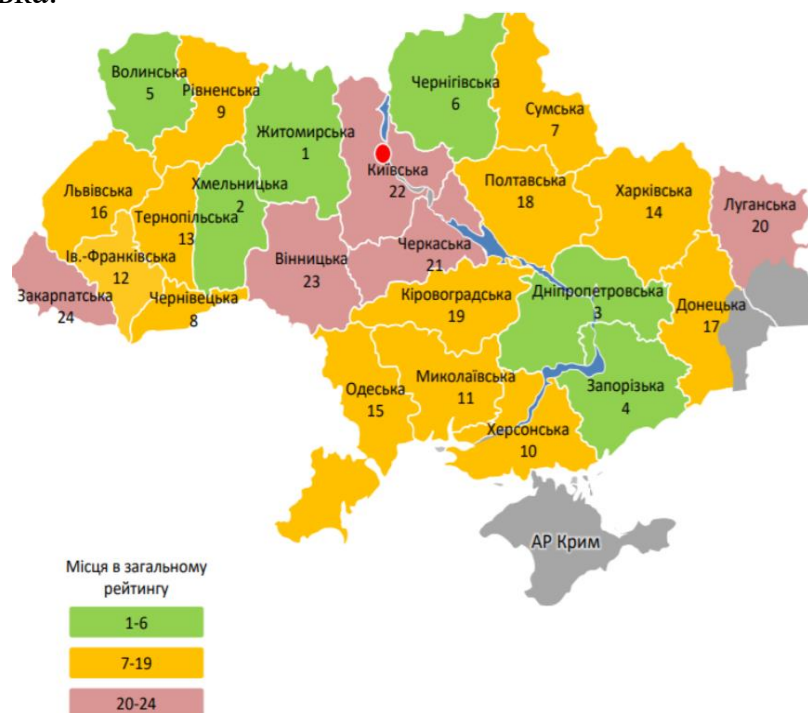
тваринництво	4,1
Товарооборот	2,6

*Джерело:* за даними облдержадміністрації (Паспорт Житомирської області за 2017 рік)

Житомирська область увійшла до лідерів з децентралізації та посідає перше місце у рейтингу щодо формування об'єднаних територіальних громад. Загалом в Україні у 2015-2018 рр. утворено 728 ОТГ. Площа об'єднаних територіальних громад становить 179,2 тис.м<sup>2</sup>, що становить 31,1 % від загальної площі України (за даними Мінрегіону).

Перша п'ятірка у рейтингу областей щодо формування ОТГ за даними Мінрегіону виглядає так:

1. Житомирська;
2. Хмельницька;
3. Дніпропетровська;
4. Запорізька;
5. Волинська.



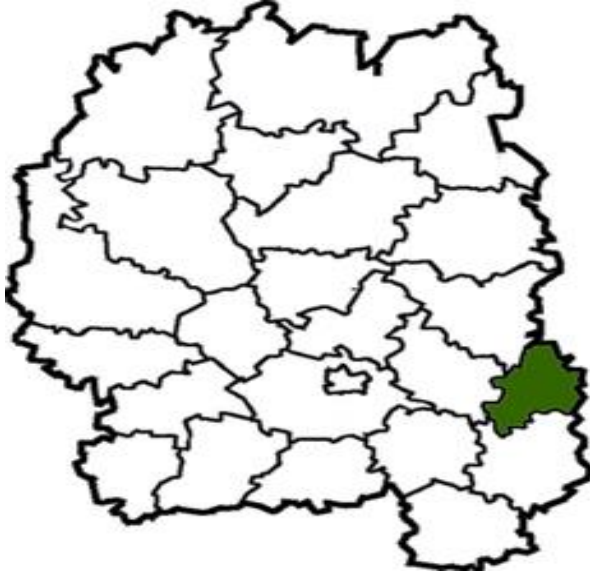
**Мал.4 Рейтинг областей щодо формування ОТГ (станом на 18.04.2018 р.)**

На Житомирщині вже об'єднано 45 територіальних громад. Наразі частка територіальних громад, що об'єдналися, становить 56,7 % від загальної кількості ОТГ області.

### **Брусилівський район**

Брусилівський район розташований у центральній частині Східноєвропейської рівнини, на півночі Правобережної України, в південно-східній частині Житомирської області.





**Мал.5 Брусилівський район на мапі Житомирської області, 2018 рік**

Територія району згідно з адміністративно-територіальним устроєм України входить до складу Житомирської області (площа району - 625 км<sup>2</sup>, що становить 2,1% території Житомирської області).

Територія району межує:

- з північного заходу – Радомишльським районом Житомирської області;
- з північного сходу – Макарівським районом Київської області;
- з південного сходу – Фастівським районом Київської області;
- з півдня – Попільнянським районом Житомирської області;
- з заходу – Коростишівським районом Житомирської області.

Брусилівський район знаходиться на рівні середньої досяжності до найближчих важливих урбаністичних та економічних центрів.

Район має автобусне сполучення з містами Київ, Житомир, Фастів, Народичі, Малин, Радомишль, Коростишів. Через смт Брусилів проходять транзитні маршрути на смт Попільня, м. Андрушівка.

Територія району – горбиста рівнина (відроги Придніпровської височини), розчленована широкими долинами річок. Найбільша річка району – Здвиж, на якій знаходиться Карабачинське водосховище.

Середня висота над рівнем моря – 166 метрів. Брусилівський район розміщений в зоні Полісся.

Територією Брусилівського району пролягає міжнародна автомобільна дорога Київ-Чоп (М-06).

Брусилівський район має вигідне географічне розташування: відстань до столиці України – 85 км на схід, за 78 км на захід від району знаходиться обласний центр Житомир, за 25 км від Брусилова розташована залізнична станція Скочище.

**Мапа Брусилівського району**



Мал.6. Брусилівський район

Чисельність населення району на 1 січня 2018 року становила 14970 осіб. Історично Брусилівський район був утворений у 1923 році, у 1962 році район втратив свій адміністративний статус (населені пункти району були приєднані до Коростишівського району), а у 1990 році – знову його отримав (таке рішення було обумовлено переселенням на територію сучасного Брусилівського району мешканців Народицького району Житомирської області, що найбільше постраждав від аварії на Чорнобильській АЕС).

Таблиця 8

### 3.6. Коротка характеристика громад – конкурентів

Показники	Станом на 01.01.2018 року			
	Брусилівська ОТГ	Коростишівська ОТГ	Радомишльська ОТГ	Попільнянська ОТГ
Територія, км <sup>2</sup>	560,1	417,5	708,8	301,2
Населення, осіб	13887	29204	25781	14795
Зайняте населення, осіб	2570	4012	4589	4565
Зареєстровані безробітні, осіб	361	345	288	423
Середня заробітна плата, грн. (за II квартал 2018 року)	6288	6498	7991	7477
Сильні сторони, що надають перевагу у розвитку	Вигідне географічне положення, наявність вільних ділянок для інвестування, сільське господарство	Підприємства з ведення лісового господарства, камінеобробна галузь	Потужні промислові підприємства, підприємства з ведення лісового господарства, туризм	Підприємства з ведення лісового господарства, сільське господарство

## 2. Земельні та природні ресурси

### 2.1. Земельні ресурси і територія громади



**Мал.7 Структура земельного фонду Брусилівської ОТГ, 2018 рік**

Загальна площа земель, які входять до складу селищної ради становить 56009,48 га, в тому числі сільськогосподарські угіддя – 47091,25 га, з них: рілля – 38072,82 га, пасовища – 2515,92 га. Площа лісового фонду становить 4464,80 га.

Площа земель запасу складає 634,51 га.

Ґрунти переважно дерново - підзолисті та сірі лісові.

Основну частину земель сільськогосподарського призначення, які передано в оренду, обробляють наступні сільськогосподарські підприємства: ТОВ “Аграрні Системні Технології”, ТОВ “Долинівське”, ТОВ “Вега Агро”, ТОВ “Агрофірма Брусилів”, ПП “Україна”.

**Таблиця 9**

**Структура земельного фонду Брусилівської ОТГ:**

Територія, усього	га	56009,48
Землі сільськогосподарського призначення	га	48020,90
у тому числі сільськогосподарські угіддя	га	47091,25
з них рілля	га	38072,82
Ліси та лісовкриті площі	га	4464,80
Забудовані землі	га	1478,07
Землі водного фонду	га	853,59
Відкриті заболочені землі	га	1077,08
Інші землі	га	115,03
Площа розпайованої землі	га	824,29

Таблиця 10

**Структура земельних ресурсів Брусилівської селищної об'єднаної територіальної громади у розрізі старостинських округів станом на 01.01.2018 року**

№ з/п	Назва старостинського округу	Площа, всього, га	Сільськогосподарські угіддя, га	в тому числі рілля, га	Ліси та інші лісо вкриті площі, га	Забудовані землі, га	Води, в тому числі під ставками, га
1	Адміністративний центр ОТГ - смт Брусилів	4868,05	3709,71	2849,13	685,40	273,39	13,40
2	Водотіївський	5652,57	4796,96	3956,51	379,30	108,18	133,52
3	Дивинський	2543,54	2266,00	1999,78	127,80	23,64	2,90
4	Карабачинський	2443,53	2140,47	1896,32	72,10	46,81	56,62
5	Лазарівський	2425,80	2152,48	1743,23	72,00	48,31	7,80
6	Містечківський	2919,39	2345,54	1853,94	250,33	65,72	102,09
7	Морозівський	1458,58	1238,84	970,25	55,05	94,74	21,00
8	Новоозерянський	2411,51	2261,96	2052,29	5,00	48,44	4,00
9	Озерський	4356,56	3446,49	2855,35	578,10	84,06	1,70
10	Осівецький	2514,80	2305,44	1976,32	44,40	91,23	4,50
11	Покришівський	1750,56	1463,14	1135,81	48,80	56,45	4,27
12	Приворотський	1306,31	1143,60	1014,27	8,30	72,97	4,70
13	Романівський	2242,61	2033,92	1521,31	57,10	57,56	5,40
14	Скочищенський	1972,11	1420,44	1161,49	356,20	92,09	16,90
15	Соболівський	5823,88	4970,18	4122,87	535,70	93,87	42,69
16	Соловійвський	3672,23	3322,08	2644,09	84,00	81,22	17,70
17	Хомутецький	4489,72	3890,13	2574,59	335,58	99,27	12,77
18	Яструбенківський	3157,73	2184,57	1745,27	769,64	40,12	32,20
Всього по Брусилівській ОТГ		56009,48	47091,95	38072,82	4464,80	1478,07	484,16

## 2.2. Містобудівні документи

Містобудівна документація населених пунктів громади потребує оновлення, тому що її було розроблено ще у 1970-1980 роках.

## 2.3. Природні ресурси

На території громади розвідані запаси корисних копалин торфу, глини та суглинків, пісків. Запаси торфу в цілому складають 1871 тис. тонн, глини та суглинків 778 тис. м<sup>3</sup>, пісків 1418 тис. м<sup>3</sup>. Також є мергель, граніт, а також розвідані ільменіт-цирконові розсипи.

Площа лісового фонду становить 4464,8 га. Ліси змішані (сосна, дуб, береза, вільха). Ліси виконують переважно захисні, водоохоронні та рекреаційні функції. Основу флористичного складу утворюють мезофіти (76%). Більшість рослин належать до багаторічних (81%). Жителями навколишніх сіл проводиться збір дикорослих плодів і ягід, грибів, лікарської сировини. Полювання носить аматорський характер.

Основною водною артерією громади є річка Здвиж (басейн р. Дніпро). Назва річки Здвиж походить від назви “трясовина” (непрохідне болото), ймовірно від дуже заболоченої оболоні. Здвиж бере початок з болота поблизу села Озера. Карабачинське водосховище (площею - 222,4 га, об’ємом - 4,05 млн. м<sup>3</sup>), знаходиться на балансі Радомишльського управління водного господарства. Середня глибина водосховища 3 метри, найбільша - 8 метрів. Водосховище використовується для поліпшення екологічного стану заплаву річки Здвиж, водопостачання та риборозведення.



**Фото 3. Карабачинське водосховище**

Забезпечення населення питною водою є однією з пріоритетних проблем, розв’язання якої необхідне для збереження здоров’я, поліпшення умов діяльності і продовження життя населення. Потреби мешканців Брусилівської об’єднаної територіальної громади забезпечуються переважно ресурсами підземних прісних вод. Основними джерелами питної води, води на господарські потреби населення та комунальних установ громади є: громадські криниці, індивідуальні свердловини населення та мережі централізованого водопостачання (централізований забір, очищення та подача до споживачів через водогінні мережі).

Із 33 населених пунктів об’єднаної територіальної громади лише 8 мають водопровідну мережу (смт Брусилів, с. Осівці, с. Хомутець, с. Лазарівка, с. Морозівка, с. Водотії, с. Привороття, с. Пилипонка). В основному це ті населені пункти, до яких на початку 90-х років минулого століття були переселені сім’ї із територій, забруднених внаслідок аварії на ЧАЕС. Саме 90-ті роки є періодом введення в дію водопровідних мереж у вищезазначених селах та безпосередньо Брусиліві.

Централізованим питним водопостачанням охоплено 20% населення об’єднаної територіальної громади. Загальна протяжність водогінних мереж складає 150,5 км.



Земельні та водні ресурси в основному забруднюються через накопичення побутових відходів на сміттєзвалищах.

#### **2.4. Кліматичні умови**

Клімат м'який, помірно вологий. Взимку невеликі морози часто змінюються відлигами. Літо у першій половині тепле, у другій – жарке. Найбільші морози бувають у січні та лютому і досягають мінус 30°. Тривалість безморозного періоду 150 – 170 днів. Середні дати весняних заморозків на ґрунті тривають 5-10 травня, найпізніші – у першій половині червня. Від весняних приморозків найбільше страждають ранні овочі, фруктові дерева. Осінні приморозки починаються наприкінці вересня – на початку жовтня. Перехід від одного сезону року до другого, як правило, відбувається поступово. Взимку спостерігається хмарна погода. Оподи можуть випадати як у вигляді снігу, так і дощу. В залежності від співвідношення між циклонічною і антициклонічною погодами взимку розрізняються теплі і холодні зими. Переломним періодом зими є звільнення ґрунту від снігового покриву. Початок весняного сезону, який характеризується переходом середньої добової температури через 0° у бік зростання, відбувається в середині березня, через +5° температура переходить близько 10 квітня. Цей час вважають початком вегетаційного періоду.

### **3. Населення і трудові ресурси**

#### **3.1. Чисельність населення і демографічна ситуація**

На території громади станом на 1 січня 2018 року проживає 13887 осіб населення. Частка працездатного населення найбільша – 59%, або 8156 осіб, дітей – найменше – 18%, або 2537 осіб. Значна частка населення старше працездатного віку – 23%, або 3194 особи. На даний час 1000 осіб працездатного віку громади мають навантаження - 703 особами непрацездатного віку, причому навантаження особами пенсійного віку більше ніж навантаження дітьми (відповідно 392 та 311). Слід відмітити, що навантаження на працездатних має тенденцію до збільшення, так як протягом останніх років число смертей перевищує число народжених у громаді в 2 рази.

В цілому чисельність жінок перевищує чисельність чоловіків (відповідно 54 та 46 відсотків). Однак, розподіл за статтю дітей симетричний, або по 50 відсотків, у групі працездатного населення незначна перевага чоловічого населення (51%). Найбільша частка жінок у віковій групі старше працездатного віку – 69%, а у віковій групі 70 років і старше частка жінок становить 76%, або число жінок у цій віковій групі перевищує число чоловіків більше ніж у 3 рази.

У міській місцевості (сmt Брусилів) проживає 4914 осіб (35% від загальної чисельності громади), а у сільській місцевості відповідно 65%. Чисельність міського населення має незначну тенденцію до збільшення.

Кількість населення по Брусилівській ОТГ постійно зменшується. Демографічна криза на селі призводить до того, що в скрутних економічних

умовах молоде працездатне населення репродуктивного віку відтікає до великих міст, де кращі умови праці та проживання.

Етнічний склад населення ОТГ ( за даними перепису населення 2001 року) – 98% українці, решта – поляки, росіяни та інші національності.

*Таблиця 11*

**Динаміка чисельності населення Брусилівської селищної об'єднаної територіальної громади, тис. осіб**

Територія \ Роки	2001	2013	2014	2015	2016	2017	2018
Брусилівська ОТГ	х	х	х	х	14,1	14,0	13,9
Брусилівський район	18,2	15,3	15,3	15,2	15,2	15,1	15,0
в тому числі:							
сmt Брусилів	5,4	4,9	4,9	4,9	4,9	4,9	4,9
сільська місцевість	12,8	10,4	10,4	10,3	10,3	10,2	9,0
Житомирська область	1389,5	1268,9	1262,5	1256,0	1247,5	1240,5	1232,0

*Таблиця 12*

**Природний та міграційний рух населення**

Показники	2014	2015	2016	2017
Кількість живонароджених на 1 тис. осіб наявного населення, проміле	11,9	11,6	11,2	9,5
Загальний коефіцієнт померлих на 1 тис. осіб наявного населення, проміле	25,6	22,1	21,8	21,5
Коефіцієнт природного приросту (зменшення) на 1 тис. осіб наявного населення, проміле	-13,7	-10,5	-10,6	-12,0
Загальний коефіцієнт вибуття сільського населення, у розрахунку на 10 тис. осіб наявного сільського населення, продецеміле	124,5	125,2	132,4	131,7

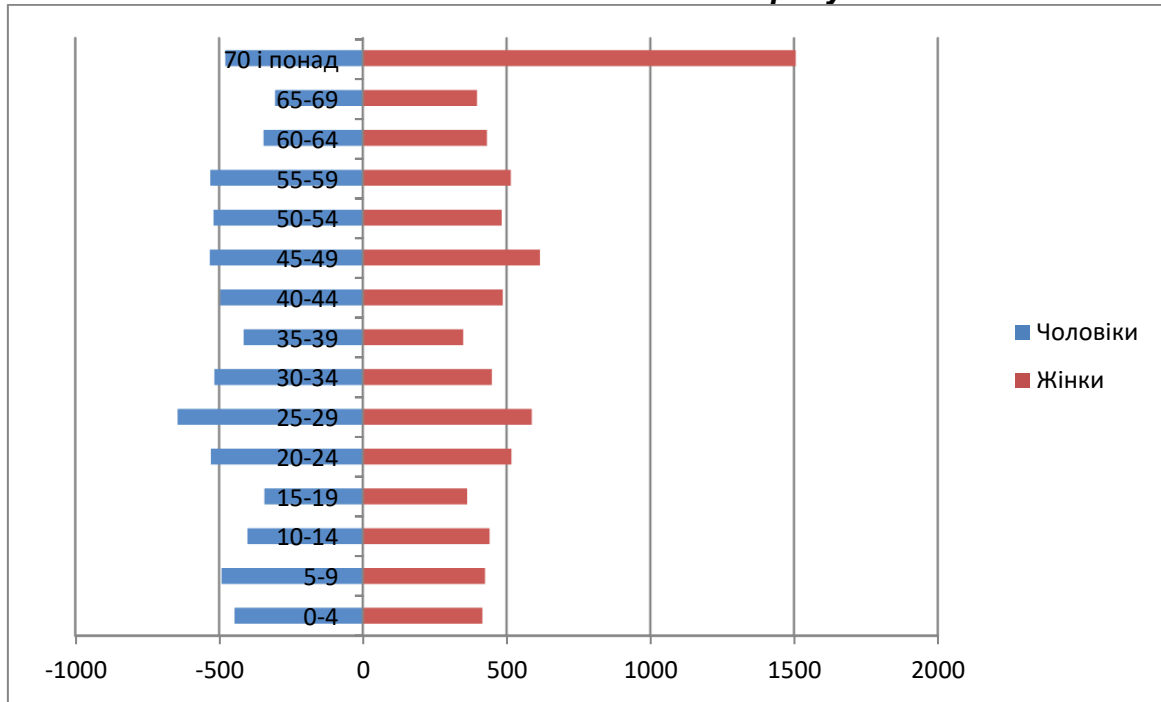
*Таблиця 13*

**Розподіл населення за віком (станом на 1 січня 2018 року) по Брусилівському району, осіб\***

Показники	2015	2016	2017	2018
Населення у віці:	15191	15184	15136	14970
молодшому за працездатний	2691	2720	2759	2735
працездатному	8450	8892	8838	8772
старшому за працездатний	4050	3572	3539	3463
Діти дошкільного віку	1083	1097	1096	1068
Діти шкільного віку	1955	1945	1954	1973



**Розподіл постійного населення Брусилівського району за статтю станом на 01.01.2018 року**



**Мал.8. Вікова структура населення Брусилівського району**

\* Розрахунок статистичних показників розподілу населення за віком по Брусилівській ОТГ не проводився ГУС у Житомирській області, тому використовуються офіційні дані по Брусилівському району

**3.2. Зайнятість населення та безробіття**

Таблиця 14

**Рівень зареєстрованого безробіття та навантаження на одну вакансію (на кінець січня)**

Показники	2017		2018	
	Громада	Облас-ть	Громада	Область
Рівень зареєстрованого безробіття (чисельність зареєстрованих безробітних у відсотках до населення працездатного віку), %	4,4	2,1	2,9	2,4
Кількість безробітних на одну вакансію (чисельність зареєстрованих безробітних, поділена на кількість вакантних робочих місць), осіб	40	9	84	6

Таблиця 15

**Кількість зареєстрованих безробітних та кількість вакансій по Житомирській області, Брусилівському району та районах, які межують з громадою (на кінець січня)**

	Кількість зареєстрованих безробітних, осіб		Кількість вакансій, одиниць		Навантаження на одну вакансію, осіб	
	2018	2017	2018	2017	2018	2017
Житомирська область	14555	17881	2536	2005	6	9
Брусилівський район	253	361	3	9	84	40

Коростишівський район	365	535	42	72	9	7
Попільнянський район	369	423	11	11	34	38
Радомишльський район	285	322	27	37	11	9

Примітка. Дані наведено за інформацією державної служби зайнятості.

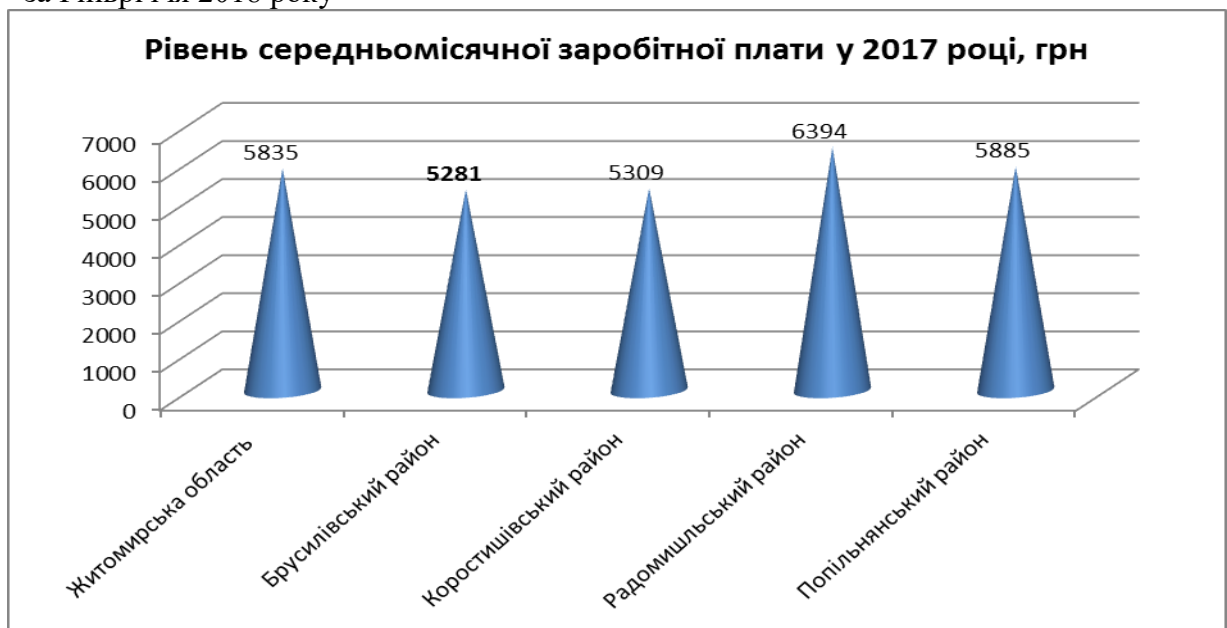
### 3.3. Доходи населення і заробітна плата

Таблиця 16

#### Динаміка середньої заробітної плати по Брусилівському району та Житомирській області, грн

Регіони	2013	2014	2015	2016	2017	2018*
Брусилівський район	1895	1920	2373	3200	5281	5791
Житомирська область	2561	2763	3271	4000	5835	6998

\*за I півріччя 2018 року



Мал.9. Середньомісячна заробітна плата

Таблиця 17

#### Порівняння Брусилівського району з сусідніми районами та областю по кількості працюючих та середньомісячній заробітній платі за II квартал 2018 року

	Середньооблікова кількість працівників, осіб	Нараховано в середньому за місяць працівнику		
		грн	у % до	
			середнього рівня по регіону	II кварталу 2017
<b>Житомирська область</b>	<b>206626</b>	<b>7382</b>	<b>100,0</b>	<b>128,2</b>
Брусилівський	1941	6288	85,2	116,0
Коростишівський	4020	6498	88,0	119,0
Попільнянський	4308	7477	101,3	129,6
Радомишльський	4460	7991	108,3	126,0

**Примітка.** Дані наведено по юридичних особах та відокремлених підрозділах юридичних осіб із кількістю найманих працівників 10 і більше осіб.

## 4. Економіка громади

### 4.1. Суб'єкти господарської діяльності

Таблиця 18

#### Зареєстровані суб'єкти господарської діяльності по Брусилівському району

##### А. Юридичні особи

Показники	2013	2014	2015	2016	2017	2018
Усі суб'єкти ЄДРПОУ:	368	371	379	406	415	420
в тому числі підприємства, які займалися виробництвом товарів (робіт, послуг)	91	92	98	76	77	78
з них малі підприємства	86	87	95	72	72	73

##### В. Фізичні особи-підприємці

Регіони	2013	2014	2015	2016	2017	2018
Район	359	429	427	446	452	460
Область	30641	51864	52040	48271	...	...

### 4.2. Структура економіки та розвиток головних секторів

Таблиця 19

#### Найбільші роботодавці на території Брусилівської громади у 2018 році

Підприємство, організація, установа	Вид діяльності (основний)	Чисельність працівників у 2018р.
ТОВ "Агрофірма Брусилів"	Сільське господарство	154
ТОВ "Брусилівський маслозавод"	Виробництво твердих сирів	75
ТОВ "Папірус Універсал"	Виробництво канцелярських виробів та інших виробів із пластмас	509
ТОВ "Долинівське"	Сільське господарство	70
ТОВ "Вега Агро"	Сільське господарство	51
ТОВ "Файдал УА"	Виробництво водо дисперсійних фарб	53
ПП "Україна"	Сільське господарство	58
КУ "Брусилівська ЦРЛ"	Медичне обслуговування населення	146
КНП ЦПМСД	Медичне обслуговування населення	72
КУ "Центр соціальних послуг"	Надання соціальних послуг населенню	67
Брусилівська селищна рада	Орган місцевого самоврядування	86
Районне споживче товариство	Роздрібна торгівля	37
ТОВ "Валенсія плюс"	Пошив одягу	28
ДП "Копос електро УА"	Виробництво інших електронних і електричних проводів і кабелів	22
ФГ "Сорока Ф.Ф."	Сільське господарство	22

**Обсяг реалізованої продукції (товарів, послуг) суб'єктів господарювання по Житомирській області та окремих районах у 2017 році<sup>1</sup>**

	Усього, млн.грн	У тому числі			
		підприємства		фізичні особи-підприємці	
		млн.грн	у відсотках до загальної кількості	млн.грн	у відсотках до загальної кількості
<b>Житомирська область</b>	<b>105715,7</b>	<b>88773,8</b>	<b>100,0</b>	<b>16941,9</b>	<b>100,0</b>
Брусилівський	949,2	802,3	0,9	146,9	0,9
Коростишівський	1393,2	756,0	0,9	637,2	3,8
Попільнянський	3011,0	2656,2	3,0	354,8	2,1
Радомишльський	2841,3	2471,7	2,8	369,6	2,2

<sup>1</sup> Дані наведено без урахування результатів діяльності банків та бюджетних установ.

Таблиця 21

**Фінансові результати підприємств до оподаткування по Житомирській області та окремих районах за 2017 рік (тис.грн)**

	Фінансовий результат (сальдо)	Підприємства, які одержали прибуток		Підприємства, які одержали збиток	
		у % до загальної кількості підприємств	фінансовий результат	у % до загальної кількості підприємств	фінансовий результат
<b>Житомирська область</b>	<b>2004961,4</b>	<b>71,2</b>	<b>5193423,6</b>	<b>28,8</b>	<b>3188462,2</b>
Брусилівський	104142,2	80,5	107315,6	19,5	3173,4
Коростишівський	-88,3	64,8	57520,0	35,2	57608,3
Попільнянський	824128,0	81,3	851826,6	18,7	27698,6
Радомишльський	-297325,3	65,1	151278,7	34,9	448604,0

На даний час на території громади здійснюють господарську діяльність 11 промислових підприємств. З них: виробництвом харчових продуктів – 2 (ТОВ “Брусилів м'ясо” та ТОВ “Брусилівський маслозавод”), збором, очищенням та розподіленням води – 3, постачанням тепла – 1 підприємство, ремонтом і ТО електричного устаткування – 1, пошиттям та виробництвом одягу – 2 підприємства, виробництвом інших виробів із пластмас – 1 підприємство, виробництвом фарби – 1 підприємство.

Виробництвом промислової продукції на території громади також займаються фізичні особи – підприємці. Основними видами діяльності яких є: виробництво будівельних матеріалів, лісопильне виробництво, виробництво харчових продуктів.

Питома вага промислової продукції в загальному обсязі реалізованої продукції, товарів, робіт послуг становить близько 30% і має тенденцію до збільшення. (37% припадає на сільськогосподарське виробництво, причому, виробництво рослинницької продукції значно переважає тваринницьку: рослинництво – 85%, тваринництво – 15%).

*Таблиця 22\**

<b>ПРОМИСЛОВІСТЬ</b>	
<b>Найбільші виробники промислової продукції у 2017 році</b>	ТОВ “Брусилівський маслозавод”; ТОВ “Папірус Універсал”; ТОВ “Брусилів-м'ясо”; ПП “Брусилів-пошив”; Приворотська філія ДП “Копос електро”; ТОВ “Файдал УА”; ТОВ “Науково-виробниче підприємство “Фітосфера”
<b>Промислову діяльність у 2017 році здійснювали 13 підприємств, які виробляли</b>	м'ясо великої рогатої худоби свіже чи охолоджене; м'ясо свиней свіже чи охолоджене; масло вершкове; сири сичужні; корми готові для тварин, що утримують на фермах, крім борошна та гранул із люцерни; взуття; фарби та лаки на основі акрилових або вінілових полімерів, у водному середовищі; засоби мийні та засоби для чищення; оболонки штучні із затверділих протеїнів або целюлозних матеріалів; труби, трубки та шланги, жорсткі, з пластмас; журнали реєстраційні, книги бухгалтерські, швидкозшивачі (папки), формуляри і бланки, вироби канцелярські інші, з паперу чи картону; приладдя канцелярське або шкільне, з пластмас

Виробництво м'ясної продукції здійснює ФОП Компанець М.А. (“Брусилівські ковбаси”), де виробляється більше 200 найменувань високоякісної м'ясної продукції, а саме: м'ясо делікатесної групи, традиційні вироби із субпродуктів, сиров'ячене м'ясо, рулети, копчені курчата, сосиски, сардельки, будь-які ковбаси, м'ясні консерви та багато іншого. Продукція в основному реалізується у Київській та Житомирській областях.

ТОВ “Брусилівський маслозавод” - завод з переробки молока, який виробляє широкий асортимент продукції ТМ “Поліська сировина” та ТМ “3+3 корови”: масло селянське 82,5% ГОСТ, масло бутербродне 73% ГОСТ, бринза по – балканські, сир Сулугуні.

ТОВ “Файдаль УА” – це сучасне виробництво з високотехнологічним обладнанням, кваліфікованим персоналом і використанням провідних технологій в галузі виробництва лако – фарбних матеріалів, контролем якості продукції. Підприємство також має розвинену виробничу і транспортну



інфраструктуру. Асортимент продукції постійно оновлюється та розширюється. Площі виробничих та складських приміщень підприємства збільшуються за рахунок освоєння капітальних інвестицій.

ТОВ “Папірус Універсал” – новоутворене підприємство, яке на даний час має виробничі потужності з виготовлення канцтоварів, товарів для офісу та школи. Загальна площа приміщення складає понад 1,5 тис. м<sup>2</sup>, а потужність виробництва – 167 тис. файлів для паперу на місяць.

Важливим елементом розвитку економіки громади є сільське господарство.

Найбільші виробники сільськогосподарської продукції: ФГ “Старт”, ПП “Україна”, ТОВ “Долинівське”, ТОВ “Агрофірма Брусилів”, ТОВ “Вега Агро”. Ними виробляється – м’ясо ВРХ, м’ясо свиней, молоко, зернові та зернобобові культури, соняшник.

Основну частину земель сільськогосподарського призначення, які передано в оренду обробляють наступні сільськогосподарські підприємства: ТОВ “Аграрні Системні Технології”, ТОВ “Долинівське”, ТОВ “Вега Агро”, ТОВ “Агрофірма Брусилів”, ПП “Україна”.

Таблиця 23

СІЛЬСЬКЕ ГОСПОДАРСТВО				
Найбільші виробники сільськогосподарської продукції	ФГ “Старт”; ПП “Україна”; ТОВ “Долинівське”; ТОВ “Агрофірма Брусилів”; ТОВ “Вега Агро”.			
Ними вироблялися	м’ясо ВРХ; м’ясо свиней; молоко; зернові та зернобобові культури; соняшник.			
Рослинництво у сільськогосподарських підприємствах*				
	2014	2015	2016	2017
Посівні площі основних сільськогосподарських культур, га	14183	13723	15400	30278
з них				
культури зернові та зернобобові	8723	6171	7966	13269
соняшник	1840	1984	3371	3500
Виробництво, т				
культури зернові і зернобобові	47134	26674	45003	64869
% до обсягу по				
Брусилівському району	28,9	40,5	47,9	99,9
Житомирській області	2,8	2,1	2,1	3,9
соняшник	4696	4995	10196	9704
% до обсягу по				
Брусилівському району	99,7	100,0	95,8	99,5
Житомирській області	2,9	3,6	4,4	4,3

Тваринництво у сільськогосподарських підприємствах				
	2014	2015	2016	2017
<b>Кількість сільськогосподарських тварин, голів на кінець періоду</b>				
велика рогата худоба	1847	1957	1687	1763
у тому числі корови	743	682	704	737
свині	145	1079	1411	4312
вівці та кози	1078	1110	1439	1303
коні	40	29	30	32
<b>Виробництво, т</b>				
м'ясо	338	257	561	552
молоко	4338	3861	4152	4605

\* Дані по району в цілому

#### 4.3. Розвиток малого і середнього бізнесу

Таблиця 24

##### Показники роботи малого бізнесу

Показники	2013	2014	2015	2016	2017
Кількість малих підприємств на 10 000 населення, одиниць					
Район	56	57	63	47	57
Область	49	49	50	45	50
Середньорічна кількість найманих працівників, осіб.					
Район	...	517	523	462	470
Область	40613	35927	34653	34033	37600
Питома вага зайнятих на малих підприємствах (% до населення в працездатному віці)					
Район	...	6,5	6,5	5,8	5,7
Область	5,5	4,9	4,8	4,7	5,0
Питома вага середньорічної зайнятості на малих підприємствах в загальній кількості найманих працівників, %					
Район		53	61	55	41
Область	34	32	32	30	31
Обсяг реалізованої продукції (робіт, послуг) малих підприємств, млн. грн					
Район	...	115,6	150,0	213,4	268,9
Область	7894,1	9448,6	13318,6	16517,5	23438,6
Питома вага продукції малих підприємств в загальному обсязі реалізованої продукції (робіт, послуг), %					
Район		48,3	55,2	57,4	33,5
Область	24,9	25,1	28,2	22,5	26,4

#### 4.4. Зовнішньоекономічна діяльність

Експорт товарів у 2017 році порівняно із 2016 роком збільшився у 56,8 разів. Експортом товарів займаються декілька підприємств, розташованих на території громади. У 2017 році значно розширилось коло країн, куди експортуються товари, вироблені підприємствами громади.

Імпорт товарів у 2017 році склав 4156,3 тис. дол. США, що у 242,9 рази більше від попереднього року.

Обсяг прямих іноземних інвестицій у 2017 році на території громади скоротився на 3,1% у порівнянні з попереднім роком.

Таблиця 25\*

ЗОВНІШНЬОЕКОНОМІЧНА ДІЯЛЬНІСТЬ				
Експорт товарів				
	2014	2015	2016	2017
тис. дол. США	... <sup>1</sup>	... <sup>1</sup>	... <sup>1</sup>	... <sup>1</sup>
у % до попереднього року	38,3	55,6	72,3	5681,5
Країни-партнери	Німеччина, Італія, Білорусь, Вірменія			Азербайджан, Болгарія, Білорусь, Чехія, Греція, Польща, Казахстан, Латвія, Молдова, Румунія
Основні види продукції	Деревина та вироби з деревини			Фарби друкарські, мило, мийні засоби, клеї, вироби з пластмас, гуми, шкіри, папір та вироби, вироби з металу канцелярські, ножові вироби, обладнання конторське, олівці, ручки
Імпорт товарів				
	2014	2015	2016	2017
тис. дол. США	... <sup>1</sup>	15,8	... <sup>1</sup>	4156,3
у % до попереднього року	—	1933,3	108,7	24288,5*
Країни-партнери	Нідерланди, Німеччина, Корея, Республіка			Бангладеш, Китай, Чехія, Німеччина, Індія, Японія, Мексика, Туреччина
Основні види продукції	Засоби наземного транспорту, крім залізничного; меблі; одяг та додаткові речі до одягу, трикотажні			Фарби, мийні засоби, клеї, пластмаси, гумові вироби, неткані матеріали, текстильні матеріали, одяг та додаткові речі до одягу, керамічні вироби, інструменти, устаткування
*Підтверджується за рахунок зміни кола підприємств, що здійснювали експорт/імпорт товарів.				

Прямі інвестиції				
	2014	2015	2016	2017
Обсяг прямих іноземних інвестицій (акціонерного капіталу) нарастаючим підсумком з початку інвестування				
тис. дол. США	... <sup>1</sup>	... <sup>1</sup>	... <sup>1</sup>	... <sup>1</sup>
у % до початку року	50,7	60,6	88,3	96,9
<sup>1</sup> Дані не оприлюднюються з метою забезпечення виконання вимог Закону України "Про державну статистику" щодо конфіденційності статистичної інформації.				

Таблиця 26

**Наявні на території громади вільні земельні ділянки, призначені для ведення господарської діяльності (крім с/г призначення)**

Адреса, стислий опис, призначення	Власник (власники – із зазначенням частки)	Площа
1. Земельна ділянка без споруд с. Привороття, Брусилівський район, Житомирська область. Ділянка знаходиться в межах населеного пункту с. Привороття. Інвестиційна пропозиція. Форма передачі ділянки інвестору – продаж або довгострокова оренда.	Брусилівська селищна рада, 100% Комунальна форма власності	Загальна орієнтована площа ділянки від 4 до 17 га
2. Земельна ділянка без споруд в межах населеного пункту смт Брусилів, Брусилівський район, Житомирська область. Інвестиційна пропозиція. Форма передачі ділянки інвестору – продаж або довгострокова оренда.	Брусилівська селищна рада, 100% Комунальна форма власності	Загальна площа ділянки – 19,22 га

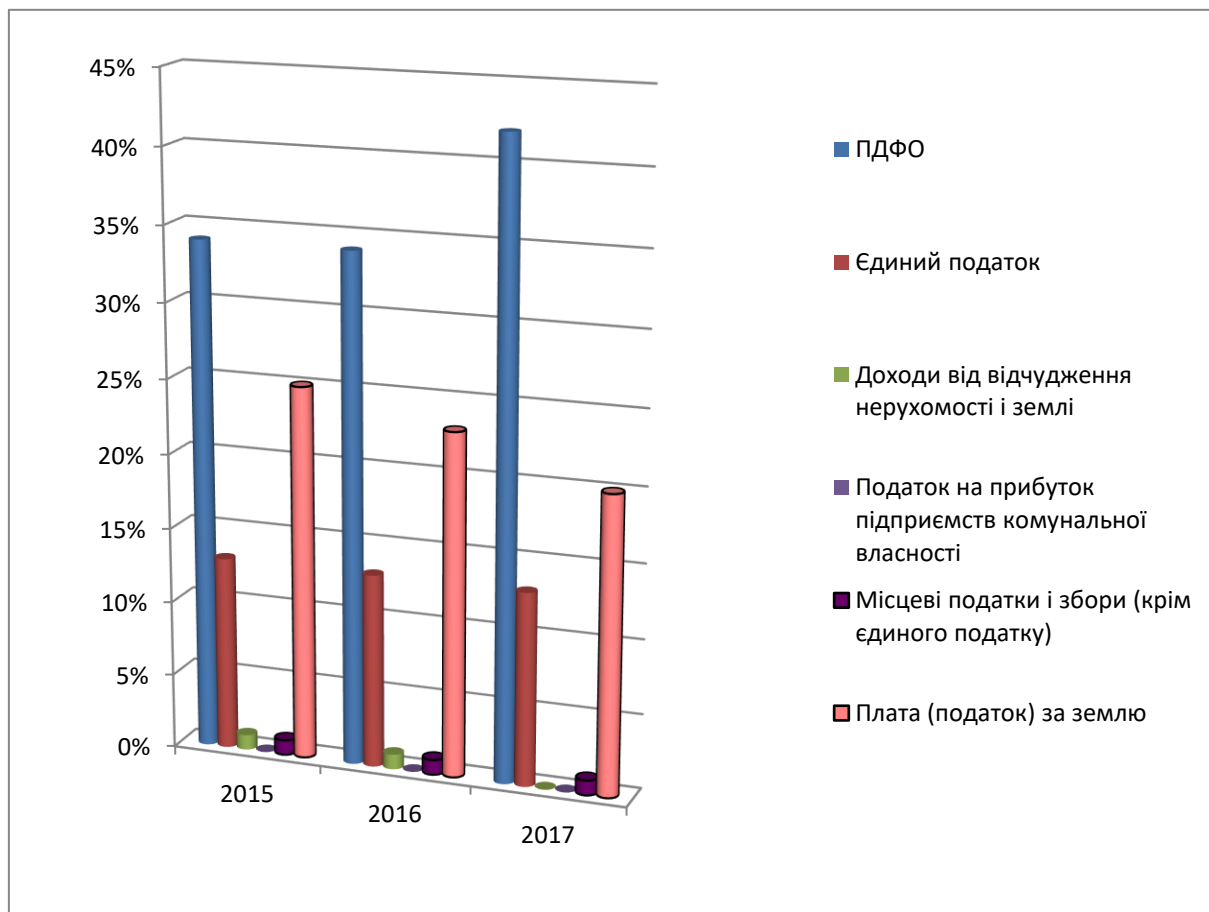
**Планована інвестиційна діяльність у громаді в найближчий період**

<b>Проект, орієнтовний термін виконання (рік початку – рік завершення)</b>	<b>Кошторис на вартість, тис. грн</b>	<b>Джерело фінансування</b>
Капітальний ремонт Брусилівської дитячої музичної школи Брусилівської селищної ради Житомирської області, 2018 рік	1468,582	Інфраструктурна субвенція, селищний бюджет
Капітальний ремонт вуличного освітлення с. Вільшка Брусилівського району, Житомирської області, 2018 рік	284,000	Інфраструктурна субвенція, селищний бюджет
Капітальний ремонт вуличного освітлення с. Яструбенька Брусилівського району, Житомирської області, 2018 рік	279,926	Інфраструктурна субвенція, селищний бюджет
Капітальний ремонт вуличного освітлення с. Містечко Брусилівського району, Житомирської області, 2018 рік	213,656	Інфраструктурна субвенція, селищний бюджет
Капітальний ремонт вуличного освітлення с. Пилипонка Брусилівського району, Житомирської області, 2018 рік	231,948	Інфраструктурна субвенція, селищний бюджет
Капітальний ремонт вуличного освітлення с. Карабачин Брусилівського району, Житомирської області, 2018 рік	400,896	Інфраструктурна субвенція, селищний бюджет
Капітальний ремонт вуличного освітлення с. Покришів Брусилівського району, Житомирської області, 2018 рік	379,425	Інфраструктурна субвенція, селищний бюджет
Капітальний ремонт водопостачання с. Пилипонка Брусилівського району, Житомирської області, 2018 рік	1170,361	Інфраструктурна субвенція, селищний бюджет
Капітальний ремонт водопостачання с. Привороття Брусилівського району, Житомирської області, 2018 рік	979,531	Інфраструктурна субвенція, селищний бюджет
Виконання топографічного плану населеного пункту смт Брусилів Брусилівського району, Житомирської області	474,560	Інфраструктурна субвенція

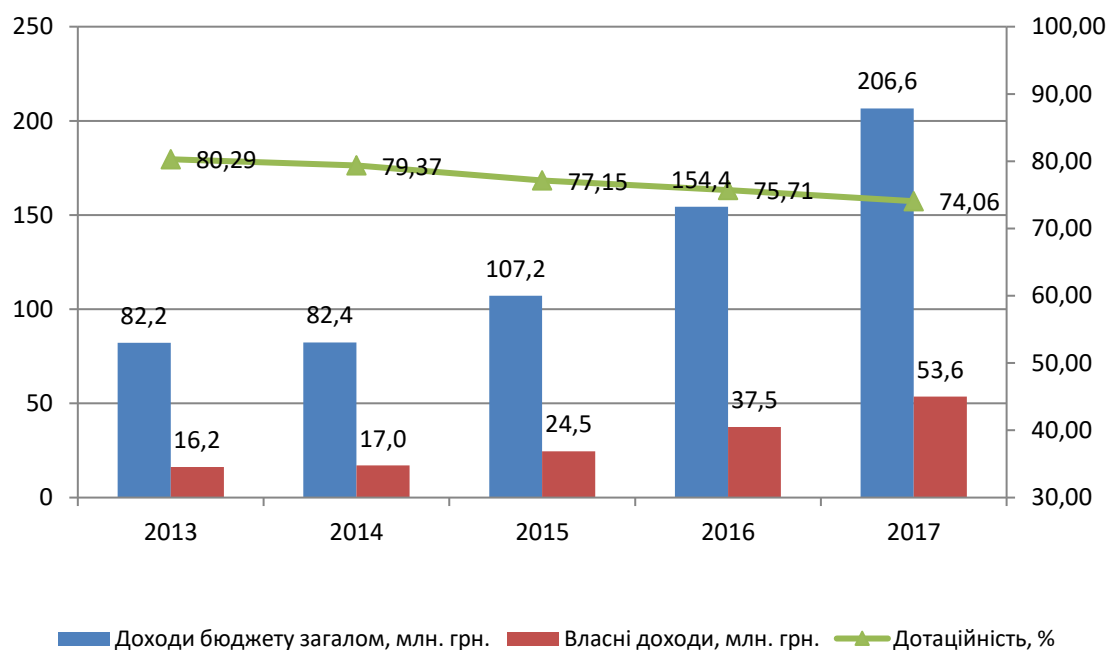


## 5. Фінансовий стан та бюджет громади

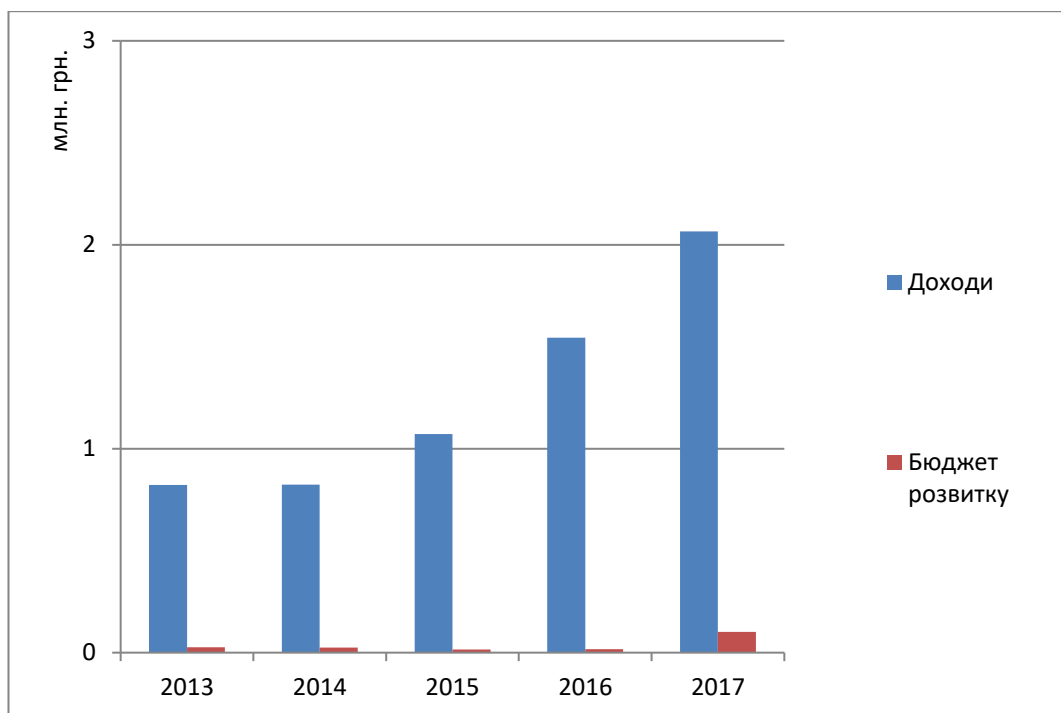
### 5.1 Бюджет громади



Мал.10. Власні доходи бюджету



Мал.11. Доходи бюджету, всього



Мал.12. Бюджет розвитку

Таблиця 28

Доходи бюджету, тис. грн

Показники	2014	2015	2016	2017	2018 (9міс)
Всього власних доходів	15294,1	19411,8	30271,4	43526,3	35898,5
Прибутковий податок з громадян/ Податок з доходів фізичних осіб	8505,6	7829,8	12010,6	21572,9	19154,8
Єдиний податок(крім с/г виробників)	1790,9	1995,7	3113,0	4649,1	4131,4
Єдиний податок від с/г виробників	x	1039,6	1640,9	2072,5	1262,8
Доходи від відчуження нерухомості та землі	562,7	341,4	224,3	118,3	0,0
Податок на прибуток підприємств комунальної власності	55,3	21,4	16,8	18,7	-2,1
Плата за землю	3264,2	5235,9	7229,8	8985,2	6695,2
Податок на нерухомість	x	156,0	407,1	609,0	664,9
Акцизний збір	x	1320,1	2746,2	2909,8	1788,3
Інші місцеві податки та збори	99,1	x	x	x	0,0
Дохід від оренди комунального майна	78,2	62,6	106,1	124,1	127,5
Інше	938,1	1409,3	2776,6	2466,7	2075,7

Таблиця 29

**Доходи бюджету на одного мешканця, грн**

Показник	2016 рік	2017 рік	9 місяців 2018 року
Всього власних доходів	2150	3101	2585
Податок на доходи фізичних осіб	853	1537	1379
Єдиний податок	338	479	388
Місцеві податки та збори	879	1162	...
Плата (податок) за землю	513	640	482
Дохід від оренди комунального майна	8	9	9

Таблиця 30

**Структура видатків бюджету громади, тис. грн**

Статті видатків	9 місяців 2018
Всього видатків	80542,0
в тому числі:	9471,4
управління в місцевому самоврядуванні	
освіта	44477,6
охорона здоров'я	15948,4
соціальний захист та соціальне забезпечення	3050,1
житлово – комунальне господарство	3175,2
культура і мистецтво	2549,3
фізична культура і спорт	304,2
економічна діяльність	696,3
видатки не віднесені до основних груп	869,5

Таблиця 31

**Найбільші платники податків у громаді, тис. грн, станом на 01.10.2018**

№ з/п	Назва	Сплачено ПДФО	Акциз	Плата за землю	Податок на нерухомість
1	ТОВ “Аграрні Системні Технології”	1052,2		1203,4	
2	ТОВ “Агрофірма Брусилів”	917,4		790,0	
3	ТОВ “Папірус універсал”	4329,8			
4	Відділ освіти та спорту Брусилівської селищної ради	4939,9			
5	ТОВ “Долинівське”	1633,1		256,0	

**Перелік та вартість реалізованих в межах території ОТГ проектів за кошти державної субвенції на соціально-економічний розвиток регіонів чи Державного фонду регіонального розвитку**

№ з/п	Назва	Рік	Сума, тис. грн	Коментар (що досягнуто завдяки проекту)
1	Реконструкція котельні Лазарівського навчально-виховного комплексу "Загальноосвітній навчальний заклад I-III ступенів-дошкільний навчальний заклад Брусилівської селищної ради" с. Лазарівка, вул. Набережна, 6, Брусилівського району, Житомирської області	2017	679,536	Створено належні санітарно-гігієнічні умови праці та навчання, впроваджено енергозощадливих заходів та зменшено витрати на опалення бюджетних установ
2	Технічне переоснащення котельні Водотіївського навчально-виховного комплексу "Загальноосвітня школа I-II ступенів-ліцей" Брусилівської селищної ради с. Водотії, вул. Центральна, 24, Брусилівського району, Житомирської області	2017	374,336	Створено належні санітарно-гігієнічні умови праці та навчання, впроваджено енергозощадливих заходів та зменшено витрати на опалення бюджетних установ
3	Реконструкція котельні Приворотської загальноосвітньої школи I-III ступенів Брусилівської селищної ради с. Привороття Брусилівського району, Житомирської області	2017	773,992	Створено належні санітарно-гігієнічні умови праці та навчання, впроваджено енергозощадливих заходів та зменшено витрати на опалення бюджетних установ
4	Капітальний ремонт водогінної мережі Хомутецького КП "Джерельце" Брусилівської селищної ради с. Хомутець Житомирської області	2017	580,892	Безперебійне забезпечення населення, бюджетних установ с. Хомутець якісною питною водою
5	Капітальний ремонт системи водопровідної мережі "Херсонський масив" в смт Брусилів, Житомирської області	2017	645,544	Безперебійне забезпечення населення Херсонського масиву смт Брусилів якісною питною водою
6	Реконструкція водопровідної мережі від свердловин до водонапірної вежі в с. Морозівка Брусилівського району Житомирської області	2017	487,023	Безперебійне забезпечення населення, бюджетних установ, які розміщені на території села Морозівка якісною питною водою
7	Капітальний ремонт Новоозерянської ЗОШ I-го ступеня с. Нові Озеряни	2017	734,257	Покращення санітарно-гігієнічних умов перебування дітей шкільного віку та

*Стратегія розвитку Брусилівської громади до 2027 року*

	Брусилівського району Житомирської області			персоналу ЗОШ; покращення матеріально-технічної бази
8	Капітальний ремонт вуличного освітлення с. Морозівка Брусилівського району Житомирської області	2017	291,090	Покращення благоустрою населеного пункту, впровадження енергозберігаючих технологій, заощадження бюджетних коштів
9	Капітальний ремонт вуличного освітлення с. Хомутець Брусилівського району Житомирської області	2017	430,996	Покращення благоустрою населеного пункту, впровадження енергозберігаючих технологій, заощадження бюджетних коштів
10	Капітальний ремонт вуличного освітлення с. Лазарівка Брусилівського району Житомирської області	2017	197,495	Покращення благоустрою населеного пункту, впровадження енергозберігаючих технологій, заощадження бюджетних коштів
11	Придбання спецтехніки (трактори типу МТЗ-892 з обладнанням до них, трактор типу ХТЗ-3512, причеп типу 2ПТС4) для комунального підприємства "Добробут" смт Брусилів, вул. Митрополита Іларіона, 50	2017	1843,744	Забезпечення спецтехнікою комунального підприємства для проведення робіт з благоустрою населених пунктів громади
12	Капітальний ремонт системи опалення з встановленням твердопаливного котла в адмінприміщенні Брусилівської селищної ради с. Нові Озеряни, вул. Н.Сосніної, 20, Брусилівського району Житомирської області	2017	189,787	Впровадження енергозаощадливих технологій та зменшення витрат на опалення бюджетних установ
13	Капітальний ремонт системи опалення з встановленням твердопаливного котла в адмінприміщенні Брусилівської селищної ради с. Яструбенка, вул. Вишнева, 63, Брусилівського району Житомирської області	2017	103,959	Впровадження енергозаощадливих технологій та зменшення витрат на опалення бюджетних установ
14	Капітальний ремонт системи опалення з встановленням твердопаливного котла в адмінприміщенні Брусилівської селищної ради с. Привороття, вул. Центральна, 5, Брусилівського району	2017	261,124	Впровадження енергозаощадливих технологій та зменшення витрат на опалення бюджетних установ



	Житомирської області			
15	Капітальний ремонт системи опалення з встановленням твердопаливного котла в адмінприміщенні Брусилівської селищної ради с. Лазарівка, вул. Набережна, 5, Брусилівського району Житомирської області	2017	54,077	Впровадження енергозощадливих технологій та зменшення витрат на опалення бюджетних установ
16	Капітальний ремонт системи опалення з встановленням твердопаливного котла в дитячому навчальному закладі “Золотий ключик” Брусилівської селищної ради с. Покришів, вул. Центральна, 19, Брусилівського району Житомирської області	2017	93,745	Покращено технічний стан системи опалення та будівлі в дитячому дошкільному навчальному закладі “Золотий ключик”, досягнуто значної економії бюджетних коштів на енергоносії
17	Капітальний ремонт системи опалення з встановленням твердопаливного котла в центрі дитячо - юнацької творчості “Мрія” Брусилівської селищної ради смт Брусилів, вул. Лермонтова, 7, Брусилівського району Житомирської області	2017	47,869	Скорочення споживання теплової енергії, зниження енергоемності послуг теплопостачання та покращення умов перебігу навчально-виховного процесу

## **6. Фінансова інфраструктура та мережа підтримки бізнесу**

На території громади Бізнес-центрів, Бізнес інкубаторів, консультаційних центрів, агенцій місцевого розвитку немає.

Фінансова інфраструктура громади представлена такими банківськими установами: – Брусилівське відділення Житомирського РУ ПАТ КБ “Приватбанк”, Брусилівське відділення АТ “Райффайзен Банк Аваль” Брусилівська філія Житомирського обласного управління АТ “Ощадбанк”. Також в громаді здійснюють діяльність наступні страхові компанії – НАСК “Оранта”, Страхова група “ТАС”, Страхова компанія “ПРОВІДНА”.

## **7. Транспортна інфраструктура і зв'язок**

На території Брусилівської громади добре розвинена інфраструктура автомобільних доріг, територією громади проходить магістраль Південно – Західної залізниці. Довжина автомобільних шляхів місцевого значення становить – 340,2 км, у тому числі з твердим покриттям 296,7 км. Протяжність залізниці – 8 км (в селищі Скочище — лінійна станція Південно – Західної залізниці, розташована на дільниці Житомир – Фастів I між зупинними

пунктами Лотос (відстань – 4 км) і Липняк – 8 км). Через залізничну станцію Скочище курсує електропоїзд “Житомир – Фастів”.

Громада має автобусне сполучення з містами Київ, Житомир, Фастів, Народичі, Малин, Радомишль, Коростишів. Через смт Брусилів проходять транзитні маршрути на смт Попільню, м. Андрушівку.

Брусилівська ОТГ має близьке розташування до міжнародної автомобільної дороги Київ-Чоп (М-06). Найближчий шлях, через який можна дістатися від центра громади селища Брусилів до міжнародної автомобільної дороги Київ – Чоп (М-06) – через село Осівці (10 км).

Інфраструктура транспортного комплексу складається із споруд та обладнання зовнішнього автомобільного транспорту, мережі зовнішніх транспортних артерій, а також внутрішньої транспортної системи населених пунктів. Автомобільний вид транспорту забезпечують вантажні і пасажирські перевезення у міжрегіональних і внутрішньо регіональних видах сполучень.

Головним транспортним вузлом громади є селище Брусилів, через який проходять основні автомобільні магістралі, в яких зосереджені об’єкти транспорту з обслуговування перевезень пасажирів і вантажів. Існують частини території об’єднаної територіальної громади із малою кількістю доріг і населені пункти яких слабо зв’язані з рештою території громади.

Мережа існуючих доріг загального користування Брусилівської громади в цілому дозволяє здійснювати автотранспортне сполучення в регіоні, але технічний стан її потребує проведення значних робіт із реконструкції та капітального ремонту.

Перевезення пасажирів і вантажів здійснюється приватними перевізниками. Регулярним автобусним сполученням охоплено 94% сільських населених пунктів громади. Два населені пункти Старицьке та Хом’янка не охоплені транспортним сполученням, де проживають 22 особи.

Таблиця 33\*

ТРАНСПОРТ				
	2014	2015	2016	2017
<b>Вантажні перевезення</b>				
Вантажооборот, млн. ткм	... <sup>1</sup>	... <sup>1</sup>	... <sup>1</sup>	... <sup>1</sup>
у % до попереднього року	100,1	124,2	127,3	194,0
Перевезено (відправлено) вантажів, тис. т	... <sup>1</sup>	... <sup>1</sup>	... <sup>1</sup>	... <sup>1</sup>
у % до попереднього року	115,6	94,1	138,0	118,3
<b>Пасажирські перевезення</b>				
Пасажирооборот, млн. пас км	... <sup>1</sup>	... <sup>1</sup>	... <sup>1</sup>	... <sup>1</sup>
у % до попереднього року	60,1	46,2	153,8	39,9
Перевезено (відправлено) пасажирів, тис	... <sup>1</sup>	... <sup>1</sup>	... <sup>1</sup>	... <sup>1</sup>
у % до попереднього року	62,0	45,1	148,9	39,8
<sup>1</sup> Дані не оприлюднюються з метою забезпечення виконання вимог Закону України «Про державну статистику» щодо конфіденційності статистичної інформації.				
<b>Примітка.</b> Вантажні та пасажирські перевезення здійсненні на комерційній основі.				

Послугами електрозв'язку та Інтернет забезпечують жителів громади: ПАТ “Укртелеком” та оператори мобільного зв'язку (Kyivstar, Vodafone та Life). Незначна частина населення Брусилова має можливість користуватись Інтернетом завдяки прокладеним оптоволоконним лініям зв'язку. Сільські населені пункти громади значно гірше забезпечені електрозв'язком та Інтернетом ніж центр громади – Брусилів.

Послуги поштового зв'язку надають відділення Укрпошти, які розташовані і діють у Брусилові та селах громади. У Брусилові працює відділення “Нової пошти”, яке надає жителям громади послуги з доставки товарів.

## **8. Інфраструктура торгівлі та послуг**

### **8.1. Мережа закладів торгівлі та громадського харчування**

На території громади добре розвинена мережа торгівлі. За даними, проведеного обстеження, на території громади здійснюють діяльність 211 об'єктів торгівлі та громадського харчування. З них: 203 об'єктів торгівлі, 8 – громадського харчування. Ці об'єкти є власністю як юридичних, так і фізичних осіб - підприємців.

На території громади функціонує кооперативний ринок, який працює два рази на тиждень – у вихідні дні. Площа, яку займає ринок становить 1,9456 га. На території ринку обладнано 427 торгових місць, в тому числі для торгівлі сільськогосподарською продукцією – 108, продовольчими товарами – 64, непродовольчими товарами – 255. Торгівельні місця на ринку різноманітні за видами: павільйони, кіоски, криті столи та лотки, палатки.

Фізичний обсяг роздрібного товарообороту юридичних осіб починаючи з 2014 року має тенденцію до зменшення. Протягом 2014-2017 років він скоротився від 112,7 млн. грн до 71,1 млн.грн.

Потреби жителів громади в лікарських засобах та виробих медичного призначення забезпечують приватні аптечні заклади, які розміщені в селищі Брусилів. Роздрібну торгівлю здійснюють п'ять аптечних закладів: «Нова Надія» - 1, «Будьте здорові» - 1, «БС-Фарм» - 3. Аптечні заклади розміщені в центрі Брусилова та на території КНП «Брусилівська лікарня».

Мережа автозаправних станцій на території громади слабо розвинена. У Брусилові діють лише дві АЗС, а у сільській місцевості взагалі відсутні.

**Об'єкти торгівлі та громадського харчування**

№ з/п	Найменування показників	Всього, одиниць	з них:	
			торгівля	громадське харчування
1	Загальна кількість об'єктів, всього:	211	203	8
	в т.ч. системи споживчої кооперації	14	14	-
2	Загальна кількість діючих об'єктів, всього:	210	202	8
	в т.ч. системи споживчої кооперації	13	13	-

**8.2. Мережа закладів побутового обслуговування**

Мережа закладів побутового обслуговування Брусилівської об'єднаної територіальної громади:

- пошив та ремонт одягу – 1;
- організація поховань і надання суміжних послуг – 3;
- надання послуг перукарнями та салонами краси – 10;
- ремонт побутових приладів, домашнього та садового обладнання – 3;
- діяльність у сфері фотографії – 2;
- ремонт годинників і ювелірних виробів – 2;
- ремонт інших побутових виробів і предметів особистого вжитку – 1.

**8.3. Туристична інфраструктура****Перелік існуючих та потенційних туристичних об'єктів**

Брусилівський історичний музей на громадських засадах був заснований у 1960 році. Ініціаторами і організаторами його створення стали місцеві краєзнавці Я.Я. Галайчук, В.С. Ткаченко, Л.В. Мельниченко.

У 2009 році громадський музей став відділом Житомирського обласного краєзнавчого музею і йому було присвоєне ім'я уродженця Брусилова Івана Івановича Огієнка (Митрополита Іларіона) (1882-1972) – визначного вченого – історика, мовознавця і літературознавця, поета і прозаїка, редактора та видавця, політолога і теоретика канонічного права, громадсько-політичного і церковного діяча, перекладача Біблії на українську мову. Його ім'я з історії та пам'яті українців було викреслено радянською владою і тільки на початку 1990-х років повернулося на рідну Україну.

21 серпня 2010 року на святкуваннях, присвячених 20-річчю відновлення Брусилівського району, біля будівлі музею був відкритий перший в Україні пам'ятник Івану Івановичу Огієнку (робота скульптора Анатолія Бурдейного). Ініціатором та меценатом встановлення пам'ятника



став голова Вінницького обласного літературно – мистецького об'єднання імені Василя Стуса, лауреат премії ім. І. Огієнка Василь Кобець.

24 серпня 2014 року у Брусилівському історичному музеї імені Івана Огієнка була урочисто відкрита нова експозиція, яка складається з двох відділів – присвяченого життю та діяльності Івана Огієнка, та історії Брусилівського краю.



**Фото 4. Музей І.І. Огієнка**



В експозиції відтворений інтер'єр селянської хати, типовий для осель Київської губернії кінця XIX – початку XX ст.



**Фото 5 .Експозиція музею І.І. Огієнка**



**Фото 6. Експозиція музею І.І. Огієнка**

Наступним кроком у популяризації Івана Огієнка планується щорічно у квітні-травні, у день вручення Всеукраїнської премії імені Івана Огієнка, проводити в Брусиліві обласний фестиваль народної творчості “Огієнкові криниці”.

У програмі заходу передбачається:

- проведення урочистостей з нагоди вручення лауреатам премії імені Івана Огієнка,
- концертна програма за участю кращих колективів Житомирської області та Брусилівської селищної ради,
- виставка виробів аматорів народного мистецтва,
- проведення майстер-класів із народних ремесел,
- відвідування історичного музею імені Івана Огієнка та інших пам'ятних місць у Брусиліві, пов'язаних із життям Івана Огієнка (Митрополита Іларіона).

В селі Привороття є приватна садиба зеленого туризму “Володимирська садиба” - тип “Українська гостинна садиба” - власник Федосєєва Н.Д.



*Фото 7. Володимирська садиба с. Привороття*



*Фото 8. Володимирська садиба с. Привороття*

Гостям пропонується проживання в великому котеджі і гостьових будиночках з комфортними умовами. Екологічно чисті продукти, свіже повітря, приготовані на барбекю страви, російська лазня на дровах і



різноманітність екскурсійних програм здатні в повній мірі забезпечити повноцінний відпочинок далеко від міської метушні та шуму.

Також в громаді розвинені народні ремесла. Зокрема заслужені майстри народної творчості України Іван та Данило Решта виготовляють гончарні вироби вже понад 10 років.



**Фото 9. Гончарство**



**Фото 10. Гончарні вироби**

В населених пунктах громади створено краєзнавчі світлиці при клубних закладах та бібліотеках.

Світлиці містять куточки або стенди, присвячені відомим уродженцям відповідного населеного пункту “Гордість нашого села”, папки зі старими світлинами, газетними публікаціями про історичні події та особистостей населеного пункту, проведення народознавчих свят, екскурсій та виховних годин. Кожен виріб, розміщений у краєзнавчих світлицях має свою цінність, свою оригінальність, вишуканість і красу.

Чоловічі сорочки, жіночі блузи, національні святкові костюми, ікони, рушники, серветки, скатертини – все це ви зможете побачити, завітавши до краєзнавчих світлиць та помилуватися чарівністю неперевершеної вишивки.



**Фото 11. Експозиція краєзнавчої світлиці**



**Фото 12. Експозиція краєзнавчої світлиці**





**Фото 13. Експозиція краєзнавчої світлиці**



**Фото 14. Експозиція краєзнавчої світлиці**





Фото 15. Експозиція краєзнавчої світлиці

## 9. Житлово-комунальна та енергетична інфраструктура

### 9.1. Житловий фонд

Таблиця 35

Стан житлового фонду громади

Показники	2014	2015	2016	2017
Кількість будинків, одиниць	10595	10620	10611	10612
Житловий фонд, тис. м <sup>2</sup> загальної площі	687,8	691,3	691,2	692,4
% помешкань, підключених до водопостачання	18,4	19,5	19,4	19,3
% помешкань, підключених до газопостачання	94,8	94,4	94,4	94,3
Кількість ОСББ	1	1	1	1

Помешкання – квартира або індивідуальний будинок

Таблиця 36

Введення нового житла (сумарно по всіх населених пунктах, що увійшли до складу ОТГ), м<sup>2</sup>

Показники	2013	2014	2015	2016	2017
Новозбудовані житлові будинки разом	3651	1988	5825	966	1133
у тому числі індивідуальні будинки	3651	1988	5825	966	1133

Таблиця 37

**Забезпеченість житлом (сумарно по всіх населених пунктах, що увійшли до складу ОТГ)**

Показники	2013	2014	2015	2016	2017
Забезпеченість житлом 1 м <sup>2</sup> на особу по громаді	43,9	49,4	49,6	50,0	49,9
Забезпеченість житлом 1 м <sup>2</sup> на особу по області	25,2	26,8	27,0	27,2	27,4
Забезпеченість житлом 1 м <sup>2</sup> на особу по Україні	23,8	22,6	22,9	23,1	23,3

**9.2. Комунальна інфраструктура та інженерні мережі**

Таблиця 38

Показник	Характеристики
1 Газотранспортна мережа	Загальна протяжність – 486,6 км, в тому числі: - низького тиску – 167 км, - середнього тиску – 189 км, - високого тиску – 130,6 км.
Газопроводи	
2 Газорозподільні станції	
3 Газифіковано будинків, одиниць	ГРП – 32 шт, ШРП – 46 шт.
Водопостачання	7349
1 Водопроводи	150,5 км
2 Кількість населених пунктів, які мають централізоване водопостачання, одиниць	8 (смт Брусилів, с.Осівці, с.Хомутець. с. Лазарівка, с. Морозівка, с. Водотії, с. Привороття, с.Пилипонка)

**9.3. Енергоспоживання та енергозбереження**

Таблиця 39

**Показники енергозбереження, станом на 01.10.2018 року**

Показники	Значення
Частка сумарної потужності котелень, працюючих на альтернативному паливі до загальної потужності котелень, %	100
Частка котелень, переведених на альтернативні види палива від загальної кількості котелень, які надають послуги з теплопостачання установам та організаціям бюджетної сфери,%	100

**10. Соціальна інфраструктура**

**10.1. Мережа закладів освіти**

Таблиця 40

**Дошкільні та загальноосвітні навчальні заклади**

Показники	2014	2015	2016	2017
Кількість дошкільних закладів, одиниць	16	16	16	16
Кількість дітей в дошкільних закладах,	438	434	421	425

осіб				
Завантаженість дошкільних закладів (дітей на 100 місць)	109	104	110	116
Кількість загальноосвітніх навчальних закладів, одиниць	17	17	16	16
Кількість учнів у загальноосвітніх навчальних закладах, осіб	1712	1708	1690	1618

Таблиця 41

**Перелік та опис дошкільних та шкільних закладів**

№ з/п	Назва та місце розміщення	Рік побудови чи капремонту	Проектна потужність	Наповненість	Основна проблема
1	Брусилівський ДНЗ “Віночок”, Брусилівської селищної ради, смт Брусилів	1963, добудова - 1995	84	164	Капітальний ремонт 2-х дошкільних груп, асфальтування доріжок біля ДНЗ, розвантаження груп, поповнення матеріально-технічної бази
2	Биківський ДНЗ “Лісова казка”, Брусилівської селищної ради, с. Биків	1995 (в приміщенні школи)	20	23	Ремонт електромережі, каналізації, поповнення матеріально-технічної бази
3	Водотиївський ДНЗ “Сонечко” Брусилівської селищної ради, с. Водотиї	1989 (в приміщенні школи)	16	13	Ремонт каналізації та сантехніки, поповнення матеріально-технічної бази
4	Дивинський ДНЗ “Вишенька” Брусилівської селищної ради, с. Дивин	1992 (в приміщенні школи)	6	9	Забезпечення водопостачання, поповнення матеріально-технічної бази
5	Долинівський ДНЗ “Ромашка” Брусилівської селищної ради, с. Долинівка	1998 (орендоване приміщення)	21	10	Поповнення матеріально-технічної бази

*Стратегія розвитку Брусилівської громади до 2027 року*

6	Морозівський ДНЗ “Сонечко” Брусилівської селищної ради, с. Морозівка	1997 (в приміщенні школи)	27	47	Відкриття III дошкільної групи, поповнення матеріально-технічної бази
7	Новоозерянський ДНЗ “Мрія” Брусилівської селищної ради, с. Нові Озеряни	1982 (орендоване приміщення)	22	15	Забезпечення оргтехнікою (принтер, персональний комп’ютер), поповнення матеріально-технічної бази
8	Пилипонський ДНЗ “Барвінок” Брусилівської селищної ради, с. Пилипонка	1995 (в приміщенні школи)	19	15	Ремонт даху, котельні та фасаду, заміна входних дверей, поповнення матеріально-технічної бази
9	Покришівський ДНЗ “Золотий ключик” Брусилівської селищної ради, с. Покришів	1987	12	15	Огородження території ДНЗ, поповнення матеріально-технічної бази
10	Приворотський ДНЗ “Калинонька” Брусилівської селищної ради, с. Привороття	1995	19	27	Відкриття II групи, заміна дверей та сантехніки, ремонт порогу, поповнення матеріально-технічної бази
11	Скочищенський ДНЗ “Ромашка” Брусилівської селищної ради, с. Скочище	1987	24	11	Провести роботи по водовідведенню та водопостачанню, поповнення матеріально-технічної бази
12	Соболівський ДНЗ “Сонечко” Брусилівської селищної ради, с. Соболівка	2013	15	9	Встановлення ігрового майданчика та генератора, поповнення матеріально-технічної бази
13	Соловіївський ДНЗ “Дзвіночок” Брусилівської селищної ради,	2005	23	29	Капітальний ремонт другої частини приміщення ДНЗ,

*Стратегія розвитку Брусилівської громади до 2027 року*

	с. Соловіївка				відкриття II групи, поповнення матеріально-технічної бази
14	Хомутецький ДНЗ “Малятко” Брусилівської селищної ради, с. Хомутець	1999 (в приміщенні школи)	25	48	Заміна вікон на металопластикові, поповнення матеріально-технічної бази
15	Яструбеньківський ДНЗ “Чебурашка” Брусилівської селищної ради, с. Яструбенька	1986 (орендоване приміщення)	20	8	Капітальний ремонт приміщення ДНЗ, поповнення матеріально-технічної бази
16	Брусилівська ЗОШ I-III ст. №1 Брусилівської селищної ради, смт Брусилів	1963	264	385	Облаштування внутрішніх санвузлів, термосанація приміщення початкової ланки
17	КОЗНЗ “Брусилівська гімназія імені Г.О.Готовчиця Брусилівської селищної ради”, смт Брусилів	1995	640	266	Модернізація теплотраси
18	Биківська ЗОШ I-III ст. Брусилівської селищної ради, с. Биків	1995	220	54	Заміна вікон на металопластикові
19	Водотіївський НВК “ЗОШ I-II ст.-ліцей” Брусилівської селищної ради, с. Водотії	1989	198	135	Придбання обладнання для технологічного профілю та ліцензування закладу відповідно до профілю
20	Лазарівський НВК “ЗНЗ I-III ст. – ДНЗ” Брусилівської селищної ради, с. Лазарівка	1993	108+50	102+18	Заміна вікон та дверей на металопластикові
21	Морозівська ЗОШ I-III ст. Брусилівської селищної ради, с. Морозівка	1997	260	124	Придбання комп’ютерного класу

*Стратегія розвитку Брусилівської громади до 2027 року*

22	Осівецький НВК “ЗНЗ І-ІІІ ст.- ДНЗ” Брусилівської селищної ради, с. Осівці	1998	108+50	56+19	Заміна вікон на металопластикові
23	Приворотська ЗОШ І-ІІІ ст. Брусилівської селищної ради, с. Привороття	1994	326	104	Заміна даху та системи теплопостачання
24	Соловіївська ЗОШ І-ІІІ ст. Брусилівської селищної ради, с. Соловіївка	1977	320	123	Заміна вікон на металопластикові
25	Хомутецька ЗОШ І-ІІІ ст. Брусилівської селищної ради, с. Хомутець	1999	306	137	Придбання комп’ютерного класу, поповнення матеріально- технічної бази, облаштування пандуса
26	Дивинська ЗОШ І ст. Брусилівської селищної ради, с. Дивин	1992	60	16	Забезпечення водопостачання
27	Новоозерянська ЗОШ І ст. – філія КОЗНЗ Брусилівської гімназії імені Г.О.Готовчиця Брусилівської селищної ради, с. Нові Озеряни	1966	80	10	Придбання інтерактивної дошки, оргтехніки
28	Пилипонська ЗОШ І ст. Брусилівської селищної ради, с. Пилипонка	1995	40	3	Придбання інтерактивної дошки, оргтехніки
29	Покришівська ЗОШ І ст. Брусилівської селищної ради, с. Покришів	1936	60	12	Заміна даху, дверей, вікон на металопластикові



## 10.2. Мережа закладів охорони здоров'я

Для медичного забезпечення жителів громади і проведення всього комплексу лікувально-профілактичних заходів на території громади функціонують:

Комунальне некомерційне підприємство “Брусилівська лікарня”, до складу якої входять 9 структурних підрозділів, а саме: відділення анестезіології та інтенсивної терапії (на 6 ліжок), хірургічне (на 10 ліжок), терапевтичне (на 27 ліжок), педіатричне (на 15 ліжок), приймальне, стоматологічне, консультативно-діагностичне (на 125 відвідувань на зміну), патанатомічне відділення та клініко-діагностична лабораторія, а також денний стаціонар на 20 ліжок, роботу яких забезпечують 141 особа персоналу;

Комунальне некомерційне підприємство “Центр первинної медико – санітарної допомоги” Брусилівської селищної ради, роботу якого забезпечують 4 амбулаторії загальної практики – сімейної медицини (АЗПСМ смт Брусилів, АЗПСМ с. Привороття, АЗПСМ с. Морозівка, АЗПСМ с. Долинівка), в яких функціонують 20 ліжок денного перебування хворих) та 10 ПЗ (пунктів здоров'я). Середньоспискова чисельність працівників Центру первинної медико – санітарної допомоги складає 56 осіб;

Відділення – пункт постійного базування бригад екстреної медичної допомоги, що є підрозділом КУ “Центр екстреної медичної допомоги та медицини катастроф Житомирської обласної ради”, роботу якого забезпечує 23 особи. Всього в галузі охорони здоров'я працює 220 осіб.

Таблиця 42

Комунальне некомерційне підприємство “Брусилівська лікарня”

	Назва та місце розміщення	Рік побудови чи капремонту	Проектна потужність/ліжок	Наповненість	Основна проблема
	КНП “Брусилівська лікарня”, вул. Лермонтова, 41, смт Брусилів Житомирської області	2012	47	60	Будівництво III пускового комплексу (очисні споруди)

**Забезпеченість закладами охорони здоров'я**

Показники	Значення
Середня забезпеченість стаціонарними ліжками у розрахунку на 10 тис. жителів, ліжок	39
Забезпеченість лікарями загальної практики сімейної медицини на 10 тис. жителів, осіб	5
Частка населення, що отримує медичну допомогу у сімейних лікарів, %	56
Планова ємність амбулаторно-поліклінічних закладів, відвідувань за зміну	350
Кількість живонароджених на 1 тис. осіб наявного населення, проміле	5,1
Кількість померлих дітей віком до 1 року на 1 тис. народжених живими, проміле	0

**10.3. Заклади культури**

Таблиця 44

**Споруди культурного призначення**

Споруда	Події чи заходи, що викликають найбільший приплив гостей
Селищний будинок культури	Щорічно відбувається урочисте вручення Всеукраїнської премії імені Івана Огієнка, заходи до Дня Незалежності України, Дня Брусилова
Брусилівський історичний музей імені Івана Огієнка	Щорічно відбувається урочисте вручення Всеукраїнської премії імені Івана Огієнка, заходи до Дня Незалежності України

**10.4. Соціальний захист населення**

Соціальні послуги мешканцям Брусилівської громади, які перебувають у складних життєвих обставинах і потребують сторонньої допомоги за місцем проживання надає Комунальна установа «Центр соціальних послуг» Брусилівської селищної ради.

В структуру Комунальної установи «Центр соціальних послуг» Брусилівської селищної ради входить:

- відділення соціальної допомоги вдома – 29 чол.;
- відділення організації надання адресної натуральної та грошової допомоги – 3 чол.;
- відділ соціальних служб для сім'ї, дітей та молоді – 17 чол. ;
- відділення організації надання соціально-медичних та реабілітаційних послуг – 12 чол.;
- служба з перевезення осіб з інвалідністю та дітей з інвалідністю, які мають порушення опорно-рухового апарату – 3 чол.

Установа надає, відповідно до визначення індивідуальних потреб особи, сім'ї наступні соціальні послуги: догляд вдома; консультування; представництво інтересів; посередництво; соціальна профілактика;

соціальна адаптація; кризове та екстренне втручання; соціально-економічні; психологічні; соціально-педагогічні; соціально-побутові; соціально-реабілітаційні; перевезення осіб з інвалідністю та дітей з інвалідністю, які мають порушення опорно-рухового апарату; інші соціальні послуги, що не суперечать чинному законодавству.

З червня 2018 року розширено мережу надання соціальних послуг жителям Брусилівської ОТГ. Вона поширена на всі населені пункти Брусилівської селищної ради.

На території Брусилівської селищної ради проживає більше 900 людей з інвалідністю. Майже 300 з них отримують соціальні послуги в КУ «Центр соціальних послуг» Брусилівської селищної ради. Більше ста осіб з інвалідністю забезпечено засобами технічної реабілітації завдяки співпраці з міжнародними благодійними фондами. Їм надається переважне право при працевлаштуванні. Забезпечується доступність осіб з інвалідністю до об'єктів громадського призначення.

## **11. Стан навколишнього природного середовища**

Для забезпечення створення умов, сприятливих для життєдіяльності людини селищною радою затверджено Правила благоустрою на території населених пунктів.

На території населених пунктів громади розташовано 32 місця видалення відходів, загальною площею 23,5 га. Спосіб зберігання відходів відкритий, періодично проводиться підгортання та ущільнення сміття.

В селищі Брусилів збір та вивезення твердих побутових відходів на полігон здійснюється централізовано, на підставі укладених договорів. В інших населених пунктах селищної ради централізований збір твердих побутових відходів відсутній.

Всього викиди забруднюючих речовин від стаціонарних джерел забруднення в атмосферне повітря становили у 2016 році 11,9 тонн, в розрахунку на 1 км<sup>2</sup> території – 0,7 тонн, у 2017 році 12,4 тонн, що в розрахунку на 1 км<sup>2</sup> території 0,8 тонн.

Забруднювачами земельних ресурсів є в основному накопичувачі побутових відходів (сміттєзвалища).

Утворено відходів на території громади у 2016 році – 301,2 тонн, що більше від 2015 року у 2,2 рази, у 2017 році 433,7 тонн, що більше від попереднього року на 44%. З кожним роком цей показник зростає і потребує негайного вирішення. Витрати на охорону навколишнього природного середовища у 2017 році склали – 50,7 тис. грн (поточні витрати), що є найменшим показником в області.

До найбільших підприємств – забруднювачів атмосферного повітря відноситься ТОВ “Брусилівський маслозавод”.

Таблиця 45\*

ОХОРОНА НАВКОЛИШНЬОГО СЕРЕДОВИЩА				
	2014	2015	2016	2017
<b>Викиди забруднюючих речовин у атмосферне повітря від стаціонарних джерел забруднення, т</b>				
<b>усього</b>	<b>3,7</b>	<b>12,1</b>	<b>11,9</b>	<b>12,4</b>
у розрахунку на 1 км <sup>2</sup> території	0,2	0,7	0,7	0,8
<b>Найбільші обсяги викидів зафіксовано на підприємстві</b>	<b>ТОВ "БРУСИЛІВСЬКИЙ МАСЛОЗАВОД"</b>			
<b>Крім того, діоксид вуглецю, т</b>				
<b>усього</b>	<b>385,9</b>	<b>237,4</b>	<b>0,4</b>	<b>0,7</b>
у розрахунку на 1 км <sup>2</sup> території	22,7	14,0	0,0	0,0
<b>Витрати на охорону навколишнього природного середовища, тис. грн</b>	<b>–</b>	<b>45,4</b>	<b>–</b>	<b>50,7</b>
<b>Утворено відходів</b>				
<b>т</b>	<b>136,5</b>	<b>269,2</b>	<b>301,2</b>	<b>433,7</b>
<b>% до кількості по</b>				
Брусилівському району	100,0	100,0	100,0	100,0
Житомирській області	0,0	0,1	0,1	0,1
<b>Спалено відходів</b>				
<b>т</b>	<b>–</b>	<b>–</b>	<b>–</b>	<b>–</b>
<b>% до кількості по</b>				
Брусилівському району	–	–	–	–
Житомирській області	–	–	–	–

\* за даними Головного Управління статистики у Житомирській області

Таблиця 46

**Викиди шкідливих речовин в атмосферне повітря, т**

Регіони	2014	2015	2016	2017
Стаціонарні джерела				
Громада	3,7	13,0	11,9	12,4
Район	3,7	13,0	11,9	12,4
Область	10925,4	8985,0	9272,5	10334,2

Таблиця 47

**Утворення відходів по містах обласного значення та районах у 2017 році**

	Відходи I-IV класів небезпеки		У т.ч. I-III класів небезпеки	
	т	у % до 2016р.	т	у % до 2016р.
<b>Житомирська область</b>	<b>550327,3</b>	<b>100,0</b>	<b>993,9</b>	<b>112,0</b>
Брусилівський	433,7	144,0	3,2	37,4
Коростишівський	62892,4	84,5	10,3	158,3
Попільнянський	2815,4	111,6	7,0	716,5
Радомишльський	23784,0	76,8	2,0	117,8

Таблиця 48

**Поводження з відходами по містах обласного значення та районах у 2017 році, т**

	Утилізовано		Спалено		Видалено у спеціально відведені місця чи об'єкти	
	відходи I-IV класів небезпек и	у т.ч. I-III класів небезпеки	відходи I-IV класів небезпек и	у т.ч. I-III класів небезпеки	відходи I-IV класів небезпеки	у т.ч. I-III класів небезпеки
<b>Житомирська область</b>	<b>82800,2</b>	<b>1506,2</b>	<b>37103,8</b>	<b>0,2</b>	<b>169918,7</b>	<b>—</b>
Брусилівський	—	—	—	—	361,6	—
Коростишівський	4,1	0,1	350,0	—	14105,8	—
Попільнянський	—	—	—	—	1237,6	—
Радомишльський	504,9	—	6085,0	—	40,0	—

**Загальний обсяг відходів, накопичених протягом експлуатації,  
у місцях видалення відходів по містах обласного значення та районах<sup>1</sup> у  
2017 році**

	(на кінець року)			
	Відходи I-IV класів небезпеки		У т.ч. I-III класів небезпеки	
	т	у % до 2016р.	т	у % до 2016р.
<b>Житомирська область</b>	<b>5153964,2</b>	<b>102,1</b>	—	—
Брусилівський	711,6	203,3	—	—
Коростишівський	106080,0	115,8	—	—
Попільнянський	31293,7	104,1	—	—
Радомишльський	226,0	1,7	—	—

<sup>1</sup> Дані від економічно активних протягом звітного року підприємств та організацій

Найбільші обсяги викидів зафіксовано на підприємстві ТОВ “Брусилівський маслозавод”. Витрати на охорону навколишнього природного середовища у 2015 році становили 45,4 тис. грн., у 2017 році – 50,7 тис. грн.

Всього викиди забруднюючих речовин від стаціонарних джерел забруднення в атмосферне повітря становили у 2016 році 11,9 тонн, в розрахунку на 1 км<sup>2</sup> території – 0,7 тонн, у 2017 році 12,4 тонн, що в розрахунку на 1 км<sup>2</sup> території 0,8 тонн.

Забруднювачами земельних ресурсів є в основному накопичувачі побутових відходів (сміттєзвалища).

Утворено відходів на території громади у 2016 році – 301,2 тонн, що більше від 2015 року у 2,2 рази, у 2017 році 433,7 тонн, що більше від попереднього року на 44%. З кожним роком цей показник зростає і потребує негайного вирішення.

*Примітка:\** за даними Головного Управління статистики у Житомирській області.



#### **4. ГОЛОВНІ ЧИННИКИ СТРАТЕГІЧНОГО ВИБОРУ**

##### **Сценарій розвитку Брусилівської громади**

Сценарне моделювання є важливою методологічною базою стратегічного вибору.

Сценарій – деяка послідовність подій, які можуть відбутися в майбутньому із значною долею ймовірності за певних умов. Такі умови, або фактори, можуть бути як зовнішні, так і внутрішні.

Іншими словами, в основі кожного сценарію повинні бути покладені базові сценарні припущення, за яких можуть виникати ті чи інші фактори впливу.

Основними сценаріями розвитку є: інерційний (песимістичний) та модернізаційний (реалістичний).

##### **Інерційний сценарій розвитку.**

Інерційний (песимістичний), сценарій розвитку регіону формується за комплексу припущень, що тривкий у часі (горизонті планування) баланс зовнішніх і внутрішніх факторів впливу на стан громади як соціально-економічної системи залишається незмінним, тобто послідовність станів системи змінюється за інерцією: **громада рухається по інерції, суспільно-економічний стан країни не сприяє розвитку.**

##### **Інерційний сценарій**

##### **Базові припущення – національний рівень:**

- Видатки на утримання армії і протистояння на Сході держави продовжують утримуватись на високому рівні.
- Реформи відбуваються мляво, децентралізація не проходить згідно з очікуванням.
- Ріст ВВП залишається незначним, затримується надання Україні чергових траншів МВФ і інших фондів.
- Інфляція залишається на високому рівні, гривня підтримується за рахунок зовнішніх джерел.
- На ремонт доріг виділяється мало грошей, доступ до розвиткових ресурсів є дуже обмежений.
- З ДФРР на розвиток територій виділяється лише третя частина від запланованого 1% від бюджету.
- Інвестори надалі бояться приходити в Україну. На перешкоді стоїть високий рівень корупції і побоювання рейдерських захоплень і хабарництва.
- Тінізація економіки перевищує 50%. Підтримка для розвитку МСБ є недостатньою.
- Зменшується кількість населення в сільських територіях.
- Рівень оплати за послуги ЖКГ є низьким, що приводить до кризи у цій галузі.

##### **Базові припущення – місцевий рівень:**

- Безробіття залишається на дуже високому рівні.
- Зменшується кількість випускників навчальних закладів через демографічну кризу.
- Через брак підтримки зі сторони влади і інститутів громадського суспільства рівень залучення громадськості до розвитку громади залишається низьким.

- Туризм не розвивається.
- Влада не планує розвиток громади, займаючись виключно «латанням дірок».
- Потенційно привабливі об'єкти рекреаційної інфраструктури та інші переваги громади надалі залишаються невикористаними.
- Кількість підприємців надалі скорочується, наймані працівники втрачають роботу.
- Збут продукції відбувається в межах середовища проживання (території громади, району). Бізнес не планує інвестувати у розвиток.
- Ідентичність громади, не зважаючи на велику кількість унікальних переваг і об'єктів на загальнодержавному рівні залишається низькою.
- Купівельна спроможність населення знижується.
- Кількість розвиткових фінансових ресурсів для розвитку громади залишається низькою.
- Бюджет громади, не зважаючи на тенденцію до зростання, не дозволяє через значне соціальне навантаження, вкладати гроші у розвиток, енергоощадливість та інноваційність.
- Через високу вартість проведення Інтернету до сільських місцевостей більшість їхніх мешканців залишаються без можливості розвивати Інтернет-бізнес та «зелений туризм», молодь з цієї самої причини рідко повертається додому з навчання і роботи.

#### **Що відбувається:**

Населення громади, особливо в сільських місцевостях, поволі скорочується, особливо гостро це стосується шкільної молоді. Через високе навантаження соціальною складовою бюджет громади не в змозі фінансувати програми з впровадження енергоощадливих технологій. Готельна база через відсутність динаміки у зростанні кількості туристів не демонструє тенденції до збільшення кількості місць і підвищення якості обслуговування туристів.

Ключові інвестори не вкладають гроші у розвиток власних підприємств, побоюючись форс-мажорних обставин. Кількість робочих місць на підприємствах не зростає, а зарплата залишається невисокою у порівнянні з сусідніми європейськими країнами, що спонукає населення працездатного віку шукати роботу де-інде.

Сільські території занепадають, дороги ремонтуються «ямковим методом».

#### **Модернізаційний сценарій**

Модернізаційний (реалістичний) сценарій розвитку будується на припущеннях, за яких формуються найсприятливіші зовнішні (глобальні та національні) та внутрішні (ті, які громада здатна створити самостійно) фактори впливу: **громада активно використовує можливості в умовах швидкого суспільно-економічного розвитку країни.**

#### **Базові припущення – національний та регіональний рівень:**

- Через тиск ЄС та США військове протистояння з РФ завершується. Видатки на ВПК суттєво зменшуються.
- Реформи (судова, децентралізація, освітня, медична) відбуваються за планом.
- Бюджет ДФРР становить згідно з рекомендованим – 1% ВВП.

- ВВП зростає на 5% щорічно, починаючи з 2020 року.
- Інфляція стабілізується на рівні 5-7%.
- Уряд знаходить кошти на ґрунтовний ремонт доріг у середньостроковій перспективі у тому числі у сільській місцевості.
- Інтерес до туристичних переваг Брусилівської громади викликає стійкий інтерес туристів зі всієї України, що призводить до оживлення готельної інфраструктури та малого бізнесу у сфері обслуговування, у т.ч. «зеленого туризму».
- Бізнес поволі виходить з тіні завдяки прозорим і таким, що викликають довіру, діям центральної влади.
- Ухвалена Стратегія розвитку дозволяє залучати зовнішні ресурси і в повній мірі розкривати власні переваги.

**Базові припущення – місцевий рівень:**

- Місцеві інвестори приймають рішення про запуск заморожених і розширення виробництва на існуючих підприємствах.
- Збільшується кількість робочих місць і зменшується відтік працездатного населення.
- Громада формує повний список планувальних документів – Стратегію розвитку, Схему Планування Громади, Інвестиційний паспорт та ін.
- Завдяки вмілому пропагуванню місцевих переваг і «якірних точок» розвитку у Брусилівську громаду приходять нові інвестори – з України та інших країн, створюються нові туристичні маршрути і об'єкти готельної та рекреаційної інфраструктури навколо ключових населених пунктів.
- Громада активно долучається до написання проектних пропозицій до Державного Фонду Регіонального Розвитку та ін. програм.
- Внаслідок оптимізації у сфері освіти і медицини з'являється більше власних грошей на ремонт доріг, благоустрій території, шкільна молодь демонструє кращі результати у навчанні на ЗНО.
- Громада активно використовує кошти на розвиток інфраструктури.
- Брусилівська громада стає інвестиційно привабливою, влада турбується про екологічний стан середовища.
- На протязі 2020-2027 років у Брусилівській громаді формується повний цикл сектору туристичних послуг, у якому буде задіяний значний відсоток мешканців громади.
- Усі населені пункти громади отримають швидкісний і доступний Інтернет, що приведе до розвитку «зеленого туризму» і мікробізнес активності у віддалених селах.

**Що відбувається:**

В громаді активізуються старі інвестори та приходять нові, готові вкладати гроші в туризм і переробку с/г продукції. Ключові промислові підприємства громади модернізують свої потужності і освоюють нові види продукції, орієнтовані на нові ринки збуту.

Рівень доходів населення зростає, що приводить до зросту активності МСБ.

## *Стратегія розвитку Брусилівської громади до 2027 року*

Мешканці громади завдяки існуючій Стратегії розвитку чітко розуміють, яким шляхом вони рухаються і які ключові пріоритети розвитку приведуть їх до зростання.

Завдяки проектному менеджменту і фінансуванню з ДФРР і МТД підвищується рівень благоустрою в громаді, життя її мешканців стає комфортним і безпечним, зменшується рівень злочинності.

Потреба у залученні кваліфікованих фахівців на створених високотехнологічних підприємствах стимулює приїзд до громади молодих сімей з дітьми, що в свою чергу приводить до будівництва нових багатоквартирних та індивідуальних будинків.

### **Стратегічне бачення розвитку Брусилівської громади**

(за результатами засідання робочої групи 18 вересня 2018 року)

**Брусилівщина** це – економічно самодостатня громада з розвиненим АПК, промисловістю та інфраструктурою, туристично-приваблива територія з багатим історичним минулим, розвиненим сільським зеленим туризмом.

Екологічно чистий край, з ошатними, чистими, безпечними, освітленими населеними пунктами, привабливий для проживання та індивідуального розвитку кожної людини. Територія, на якій відбувається збирання, утилізація, сортування сміття та розвинута мережа дитячо-спортивних майданчиків, тренажерів під відкритим небом.

## SWOT - аналіз Брусилівської громади

**Таблиця 4. Фактори SWOT Брусилівської громади** (за результатами засідання робочої групи 05 червня 2018 року)

Сильні сторони	Слабкі сторони
<ol style="list-style-type: none"> <li>1. Вигідне географічне розташування (поруч дорога Київ-Чоп, близько до столиці, Житомира)</li> <li>2. Розвинений агросектор, наявні великі сільськогосподарські підприємства</li> <li>3. Велика культурна спадщина (музей Огієнка, “поліський колорит”, фольклорні колективи, гончарство)</li> <li>4. Розвинена мережа закладів освіти</li> <li>5. Наявність об'єктів незакінченого будівництва, в т.ч. комунальної власності</li> <li>6. Можливості для розвитку зеленого туризму (канатна дорога, водосховища, монастир)</li> <li>7. Розвинена мережа роздрібної торгівлі</li> <li>8. Наявність природних ресурсів (пісок, глина, торф, цирконові розсипи)</li> <li>9. Екологічно чисте довкілля</li> </ol>	<ol style="list-style-type: none"> <li>1. Поганий стан автомобільних доріг</li> <li>2. Переважно відсутнє централізоване водопостачання та дефіцит природної питної води</li> <li>3. Низький рівень соціальної безпеки громадян</li> <li>4. Висока частка незайнятого населення</li> <li>5. Відсутня система роздільного збору по сільських населених пунктах та переробки сміття загалом по громаді</li> <li>6. Недостатність інфраструктури для організованого дозвілля (відсутність залів, басейнів, танцювальних площадок)</li> <li>7. Складна демографічна ситуація, еміграція населення</li> <li>8. Незабезпеченість дитячими садочками</li> <li>9. Слабке покриття Інтернет мережею, особливо в сільських населених пунктах</li> <li>10. Відсутність розробленого генплану території громади</li> <li>11. Відсутність кваліфікованих кадрів (зоотехніків, механізаторів, будівельників, лікарів)</li> </ol>
Можливості	Загрози
<ol style="list-style-type: none"> <li>1. Економічне зростання в державі, підтримка регіонального розвитку і МСБ.</li> <li>2. Участь у проєктах МТД, у т.ч. і з розвитку туризму.</li> <li>3. Підвищення попиту на продукцію галузі рільництва і тваринництва на світовому ринку, екопродукцію.</li> <li>4. Утримання євро інтеграційного курсу, підвищення заінтересованості зовнішніх інвесторів, завершення розпочатих інвестиційних проєктів.</li> <li>5. Збільшення квот на вивіз с/г продукції до ЄС.</li> <li>6. Програми доступного житла та ін. в рамках підтримки молодих сімей.</li> <li>7. Зростання популярності «зеленого», історичного та релігійного туризму.</li> </ol>	<ol style="list-style-type: none"> <li>1. Продовження військового конфлікту на Сході держави.</li> <li>2. Нестабільність національної валюти.</li> <li>3. Високий рівень корупції на національному рівні.</li> <li>4. Прискорення зміни клімату, екологічні катастрофи.</li> <li>5. Скорочення фінансування регіонального розвитку з державних ресурсів і коштів МТД.</li> <li>6. Зменшення державної підтримки для закладів освіти і медицини</li> <li>7. Згортання реформ.</li> <li>8. Збільшення податкового тиску на бізнес.</li> </ol>

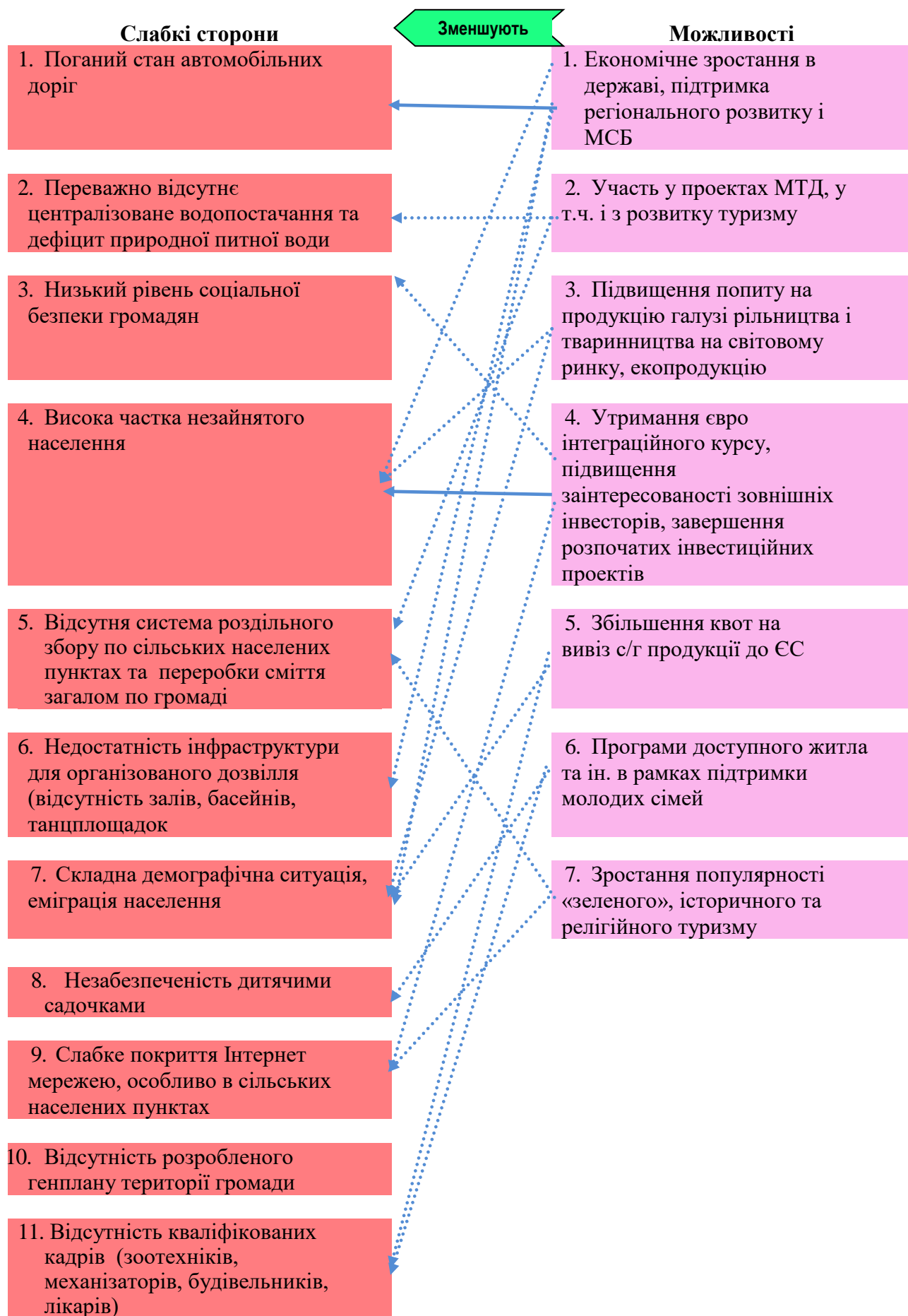
SWOT-аналіз виявляє взаємозв'язки сформульованих факторів через SWOT матрицю та дозволяє визначити, як саме виявлені комбінації факторів впливають на вибір тої чи іншої стратегії, які «точки зростання» формують ті чи інші «кластери» комбінацій факторів SWOT, які конкурентні переваги території та зовнішні виклики мають стратегічне значення для Брусилівської громади. Саме ці взаємозв'язки дозволяють сформулювати **порівняльні**

**переваги, виклики і ризики**, які є основою для стратегічного вибору – формулювання стратегічних та операційних цілей розвитку громади на довгострокову перспективу. Суцільна лінія символізує сильний взаємозв'язок, пунктирна – слабкий.

**Порівняльні переваги**









Взаємозв'язки факторів SWOT у секторі «Ризики»

## **ВИСНОВКИ ТА ІДЕНТИФІКАЦІЯ ПРІОРИТЕТІВ РОЗВИТКУ**

### **ПОРІВНЯЛЬНІ ПЕРЕВАГИ (визначені в результаті аналізу сильних сторін і можливостей)**

Державна бюджетна підтримка об'єднаних громад та діяльність в Україні проектів міжнародної технічної допомоги, які підтримуватимуть об'єднані громади, стануть потужним механізмом розвитку та посилення сильних сторін Брусилівської ОТГ.

**Покращенню економічної ситуації в громаді** будуть сприяти такі сильні сторони: вигідне географічне положення та розвинуте транспортне сполучення, розвинений агросектор, наявні великі сільськогосподарські підприємства, потенціал громади в розвитку декількох туристичних маршрутів.

**Припинення воєнного конфлікту на Сході держави** створить сприятливі можливості для залучення зовнішніх інвестицій. Це буде забезпечено за рахунок наявності активно діючих громадських організацій та структурних підрозділів у сфері проектного менеджменту та вигідного географічного розташування громади.

**На основі Закону України «Про передачу повноважень розпорядження землями поза межами населених пунктів в ОТГ» проведення аукціонів на земельні ділянки стане потужним фактором залучення інвестицій у громаду, у зв'язку з використанням вільних земельних ділянок. Це стане джерелом додаткових надходжень в бюджет громади.**

**Продовження євроінтеграційних процесів та, як наслідок, зростання зацікавленості інвесторів до України,** підтримає вже існуючі та стане причиною появи нових підприємств на території ОТГ, створення нових робочих місць, розвитку людського потенціалу, збільшення дохідної частини бюджету громади та зумовить підвищення економічної спроможності Брусилівської ОТГ загалом.

**Природні ресурси** громади закладають передумови для розвитку туристично-рекреаційної сфери, в тому числі - сільського, зеленого, оздоровчого, спортивного туризму, чим може скористатися Брусилівська громада, яка має для цього усі необхідні складові.

**Залучення в громаду додаткових ресурсів** (кошти ДФРР, міжнародна технічна допомога тощо) дозволять покращити інфраструктуру в громаді і тим самим створити передумови для підвищення рівня якості життя у громаді.

### **ВИКЛИКИ (визначені в результаті аналізу слабких сторін і можливостей)**

**Існуючий дисбаланс у рівні розвитку економіки, зайнятості, сфери бюджетних і комунальних послуг, доходів населення, інфраструктури та соціальної сфери у смт. Брусилів та селах Брусилівської ОТГ в середньостроковій перспективі може бути усунутий, в першу чергу, завдяки державній бюджетній підтримці об'єднаних громад, а також завдяки продовженню євроінтеграційних процесів і вигідному розташуванню, зокрема Брусилівської ОТГ. Це надасть можливість вирішити велику кількість пріоритетних завдань, зокрема в сфері поводження з ТПВ, розвитку інфраструктури, завдяки реалізації проектів.**

**Медична реформа** зумовить підвищення рівня надання медичних послуг в медзакладах Брусилівської ОТГ. Водночас покращиться стан будівель та матеріально-технічної бази медичних закладів громади

**Реконструкція доріг державного значення** дещо покращить стан доріг в ОТГ.

**РИЗИКИ** *(визначені в результаті аналізу слабких сторін і загроз)*

При дослідженні взаємозв'язків між слабкими сторонами та загрозами, встановлено, що існуючий дисбаланс у рівні розвитку економіки, зайнятості, сфери бюджетних і комунальних послуг, доходів населення, інфраструктури та соціальної сфери у смт. Брусилів та селах Брусилівської ОТГ може бути посилений у разі обмеження місцевого самоврядування національною та регіональною політикою, продовження або замороження військового конфлікту на сході України, відтоку за межі громади кваліфікованих кадрів, наявності високого рівня корупції на національному рівні, нестабільності національної валюти та згорання реформ. Розвиток населених пунктів громади у такому випадку буде суттєво обмежений.

## **5. СТРАТЕГІЧНІ, ОПЕРАЦІЙНІ ЦІЛІ ТА ЗАВДАННЯ**

Базуючись на результатах соціально-економічного аналізу, SWOT-аналізу та висновках, визначено як базовий динамічний (конкурентний) напрям розвитку, що передбачає формування конкурентних переваг громади шляхом мінімізації впливу на розвиток слабких сторін за допомогою можливостей, які зараз виникають в нашій країні та у світі. При цьому громада повинна максимально використати свої сильні сторони. Таким чином, були обрані дві головні сфери зосередження зусиль на розвиток Брусилівської ОТГ, які є основними пріоритетними напрямками розвитку громади на 2019-2027 роки. До них відносяться:

- 1. Підвищення економічної спроможності території Брусилівської об'єднаної територіальної громади**, оскільки наявні у громади перспективи для розвитку малого та середнього бізнесу, в тому числі сільськогосподарської кооперації, надають широкі можливості для розвитку цієї сфери. Окрім того, у громаді існує потужний потенціал по залученню інвестицій, що створить додаткові перспективи у підвищенні економічної спроможності Брусилівської ОТГ.
- 2. Покращення якості життя населення та публічних послуг в громаді** – на даний час об'єкти комунальної власності населених пунктів, які увійшли до складу Брусилівської ОТГ, та велика кількість об'єктів, які перебували у комунальній власності Брусилівської районної ради, знаходяться на балансі Брусилівської селищної ОТГ. Зважаючи на незадовільний матеріально-технічний стан цих об'єктів, існує нагальна необхідність у покращенні їх стану. Переважно проблеми розвитку притаманні об'єктам загального призначення (освітні, медичні, культурно-побутові, транспортна інфраструктура тощо). Тому пріоритетним у визначенні плану дій щодо покращення інфраструктури в громаді на період до 2027 року, в першу чергу є реалізація заходів, які задовольняють соціально- культурні, житлово-комунальні та побутові потреби населення ОТГ. Оскільки людський капітал є інтенсивним продуктивним чинником економічного зростання, його розвиток є запорукою процвітання громади. Планується підвищити поінформованість та активність населення у процесі розвитку громади, в тому числі, за рахунок впровадження заходів щодо підвищення рівня безпеки в громаді.

Для досягнення стратегічного бачення, за кожною стратегічною ціллю були визначені операційні цілі. Розроблення і досягнення цілей формує основу для управління громадою. Стратегічні цілі повинні давати відповідь на запитання, що необхідно зробити, щоб досягти бачення розвитку громади:



**Брусилівщина** це – економічно самодостатня громада з розвиненим АПК, промисловістю та інфраструктурою, туристично-приваблива територія з багатим історичним минулим, розвиненим сільським зеленим туризмом. Екологічно чистий край, з ошатними, чистими, безпечними, освітленими населеними пунктами, привабливий для проживання та індивідуального розвитку кожної людини. Територія, на якій відбувається збирання, утилізація, сортування сміття та розвинута мережа дитячо-спортивних майданчиків, тренажерів під відкритим небом.

**1. Підвищення економічної спроможності території  
Брусилівської об'єднаної територіальної громади**

**1.1. Покращення  
інвестиційного та  
бізнес-клімату**

**1.2. Створення умов для  
розвитку малого і  
середнього бізнесу**

**1.3. Розвиток  
туристично-  
рекреаційного  
потенціалу**

**2. Покращення якості життя населення та публічних  
послуг в громаді**

**2.1. Покращення стану  
інженерної  
інфраструктури в  
населених пунктах  
громади**

**2.2. Покращення  
якості публічних  
послуг в громаді**

**2.3. Покращення рівня  
безпеки життя в  
громаді, у т.ч.  
екологічної**

Операційні цілі деталізовані в завданнях. Завдання дають відповіді на питання, яким шляхом, яким чином громада намагатиметься досягнути цілей свого розвитку

Стратегічні цілі	Операційні цілі	Завдання
1. Підвищення економічної спроможності території Брусилівської об'єднаної територіальної громади	1.1. Покращення інвестиційного та бізнес-клімату	1.1.1. Інвентаризація нерухомого майна і земельних ділянок, визначення інвестиційно-привабливих.
		1.1.2. Розробка інвестиційного паспорта громади
		1.1.3. Розробка містобудівної документації Брусилова та населених пунктів, які ввійшли до складу ОТГ
		1.1.4. Проведення промоційної кампанії Брусилівської ОТГ
	1.2. Створення умов для розвитку малого і середнього бізнесу	1.2.1. Покращення механізму співпраці влади з бізнесом («Гаряча лінія для бізнесу» на сайті громади, щоквартальні консультації бізнесу з владою).
		1.2.2. Розвиток сільськогосподарських обслуговуючих кооперативів та переробки с/г продукції в громаді.
		1.2.3. Проведення навчання для виробників сільськогосподарської продукції з метою покращення ефективності їх роботи і збуту продукції (ягідництво, заготівля молока, кооперативи).
	1.3. Розвиток туристично-рекреаційного потенціалу	1.3.1. Розробка туристичної промпродукції та туристичного розділу на сайті громади
		1.3.2. Формування каталогу туристичних об'єктів
		1.3.3. Створення та популяризація туристичних маршрутів
		1.3.4. Розвиток сільського зеленого туризму
		1.3.5. Впорядкування існуючих і створення нових рекреаційних і відпочинкових зон
2. Покращення якості життя населення та публічних послуг в громаді	2.1. Покращення стану інженерної інфраструктури в населених пунктах громади	2.1.1. Покращення стану транспортних комунікацій в громаді.
		2.1.2. Забезпечення водопостачання та водовідведення в населених пунктах громади
		2.1.3. Модернізація та проведення мереж вуличного освітлення в населених пунктах громади.
		2.1.4. Покращення покриття території громади швидкісним Інтернетом та мобільним зв'язком.
	2.2. Покращення якості публічних послуг в	2.2.1. Підвищення якості медичних послуг.

	громаді	2.2.2. Підвищення якості освітніх послуг.
		2.2.3. Підвищення якості надання адміністративних послуг.
		2.2.4. Створення умов для розвитку громадянського суспільства.
		2.2.5. Забезпечення культурно-дозвільних потреб мешканців громади.
		2.2.6. Підвищення рівня спортивної активності мешканців громади в громаді.
		2.2.7. Покращення якості соціальних послуг у громаді
	2.3. Покращення рівня безпеки життя в громаді, у т.ч. екологічної	2.3.1. Створення центру безпеки в громаді
		2.3.2. Встановлення та розширення мережі камер зовнішнього відео спостереження
		2.3.3 Підвищення безпеки дорожнього руху на території громади
		2.3.4. Поліпшення управління твердими побутовими відходами

## **Стратегічна ціль 1. ПІДВИЩЕННЯ ЕКОНОМІЧНОЇ СПРОМОЖНОСТІ ТЕРИТОРІЇ БРУСИЛІВСЬКОЇ ОБ'ЄДНАНОЇ ТЕРИТОРІАЛЬНОЇ ГРОМАДИ**

### **Операційна ціль 1.1. Покращення інвестиційного та бізнес-клімату.**

Завдання 1.1.1. Інвентаризація нерухомого майна і земельних ділянок, визначення інвестиційно-привабливих.

Завдання 1.1.2. Розробка інвестиційного паспорту громади.

Завдання 1.1.3. Розробка містобудівної документації Брусилова та населених пунктів, які ввійшли до складу ОТГ.

Завдання 1.1.4. Проведення промоційної кампанії Брусилівської ОТГ.

### **Операційна ціль 1.2. Створення умов для розвитку малого і середнього бізнесу**

Завдання 1.2.1. Покращення механізму співпраці влади з бізнесом («Гаряча лінія для бізнесу» на сайті громади, щоквартальні консультації бізнесу з владою)

Завдання 1.2.2. Розвиток сільськогосподарських обслуговуючих кооперативів та переробки с/г продукції в громаді

Завдання 1.2.3. Проведення навчання для виробників сільськогосподарської продукції з метою покращення ефективності їх роботи і збуту продукції (ягідництво, заготівля молока, кооперативи)

### **Операційна ціль 1.3. Розвиток туристично-рекреаційного потенціалу**

Завдання 1.3.1. Розробка туристичної промпродукції та туристичного розділу на сайті громади

Завдання 1.3.2. Формування каталогу туристичних об'єктів

Завдання 1.3.3. Створення та популяризація туристичних маршрутів

Завдання 1.3.4. Розвиток сільського зеленого туризму

Завдання 1.3.5. Впорядкування існуючих і створення нових рекреаційних і відпочинкових зон

## **Стратегічна ціль 2. ПОКРАЩЕННЯ ЯКОСТІ ЖИТТЯ НАСЕЛЕННЯ ТА ПУБЛІЧНИХ ПОСЛУГ В ГРОМАДІ**

### **Операційна ціль 2.1. Покращення стану інженерної інфраструктури в населених пунктах громади**

Завдання 2.1.1. Покращення стану транспортних комунікацій в громаді.

Завдання 2.1.2. Забезпечення водопостачання та водовідведення в населених пунктах громади

Завдання 2.1.3. Модернізація та проведення мереж вуличного освітлення в населених пунктах громади

Завдання 2.1.4. Покращення покриття території громади швидкісним Інтернетом та мобільним зв'язком

### **Операційна ціль 2.2. Покращення якості публічних послуг в громаді**

Завдання 2.2.1. Підвищення якості медичних послуг

Завдання 2.2.2. Підвищення якості освітніх послуг

Завдання 2.2.3. Підвищення якості надання адміністративних послуг

Завдання 2.2.4. Створення умов для розвитку громадянського суспільства

Завдання 2.2.5. Забезпечення культурно-дозвільних потреб мешканців громади

Завдання 2.2.6. Підвищення рівня спортивної активності мешканців громади в громаді.

Завдання 2.2.7. Покращення якості соціальних послуг у громаді

### **Операційна ціль 2.3. Покращення рівня безпеки життя в громаді, у т.ч. екологічної**

Завдання 2.3.1. Створення центру безпеки в громаді

Завдання 2.3.2. Встановлення та розширення мережі камер зовнішнього відео спостереження

Завдання 2.3.3. Підвищення безпеки дорожнього руху на території громади

Завдання 2.3.4. Поліпшення управління твердими побутовими відходами

## **6. ПЛАН РЕАЛІЗАЦІЇ СТРАТЕГІЇ**

В основу Плану реалізації стратегії лягли проектні ідеї, відібрані під час засідання “27” лютого 2019 року та доопрацьовані членами Робочої групи на основі пропозицій, що надійшли від представників підприємств, установ та організацій Брусилівської селищної об’єднаної територіальної громади.

### **Часові рамки і засоби реалізації**

План реалізації Стратегії сформований у відповідності зі стратегічними цілями, які реалізуються через відповідно 54 технічні завдання на проекти місцевого розвитку (далі – ТЗ) упродовж 2019–2021 років. Впровадження проектів можливе через:

- внесення заходів до щорічної програми соціально-економічного розвитку;
- фінансування за рахунок субвенції на розвиток інфраструктури ОТГ;
- залучення коштів Державного фонду регіонального розвитку, в т.ч. на проекти міжмуніципального співробітництва;
- залучення фінансування від проектів та програм міжнародної технічної допомоги суб’єктами місцевого розвитку різних організаційно-правових форм;
- залучення співфінансування від мешканців громади (де це передбачено умовами проекту).



### Орієнтовний фінансовий план

Стратегічні цілі	Операційні цілі	Завдання	Технічні завдання (ідеї проектів)	Фінансування, тис. грн.			
				2019	2020	2021	Разом
1. Підвищення економічної спроможності території Брусилівської об'єднаної територіальної громади	1.1. Покращення інвестиційного та бізнес-клімату	1.1.1. Інвентаризація нерухомого майна і земельних ділянок, визначення інвестиційно-привабливих.	Проведення інвентаризації земельних ділянок та будівель на території громади	10	10	10	30
		1.1.2. Розробка інвестиційного паспорта громади	Виготовлення інвестиційного паспорта території Брусилівської громади		20		20
		1.1.3. Розробка містобудівної документації Брусилова та населених пунктів, які ввійшли до складу ОТГ	Розроблення містобудівної документації смт Брусилів	600			600
		1.1.4. Проведення промоційної кампанії Брусилівської ОТГ	Створення умов для популяризації інвестиційних можливостей громади		5	5	10
	1.2. Створення умов для розвитку малого і середнього бізнесу	1.2.1. Покращення механізму співпраці влади з бізнесом («Гаряча лінія для бізнесу» на сайті громади, щоквартальні консультації бізнесу з владою).	Створення «гарячої лінії» підтримки бізнесу на офіційному сайті громади	8			8
			Організація семінарів та проведення консультацій з представниками СПД	5	5	5	15

*Стратегія розвитку Брусилівської громади до 2027 року*

		1.2.2. Розвиток сільськогосподарських обслуговуючих кооперативів та переробки с/г продукції в громаді.	Сприяння розвитку кооперації на селі	5	5	5	15
		1.2.3. Проведення навчання для виробників сільськогосподарської продукції з метою покращення ефективності їх роботи і збуту продукції (ягідництво, заготівля молоко, кооперативи).	Проведення циклу навчальних семінарів для виробників сільськогосподарської продукції	10	10	10	30
	1.3. Розвиток туристично-рекреаційного потенціалу	1.3.1. Розробка туристичної промопродукції та туристичного розділу на сайті громади	Створення бренду Брусилівської ОТГ	20			20
		1.3.2. Формування каталогу туристичних об'єктів					0
		1.3.3. Створення та популяризація туристичних маршрутів	Створення туристичного продукту «Огієнковими шляхами»	50	50	50	150
		1.3.4. Розвиток сільського зеленого туризму					0
		1.3.5. Впорядкування існуючих і створення нових рекреаційних і відпочинкових зон	Відновлення рекреаційної зони на території поруч з Карабачинським водосховищем	50	500	650	1 200
			Зона відпочинку «Гідропарк на Цегельні» в смт Брусилів	75			75
ВСЬОГО по 1 стратегічній цілі				833	605	735	2 173

*Стратегія розвитку Брусилівської громади до 2027 року*

2. Покращення якості життя населення та публічних послуг в громаді	2.1. Покращення стану інженерної інфраструктури в населених пунктах громади	2.1.1. Покращення стану транспортних комунікацій в громаді.	Капітальний ремонт дороги по вулиці Цегельна, смт Брусилів		1 300		<b>1 300</b>
			Капітальний ремонт дороги по вулиці Євгена Червонюка, смт Брусилів		1 100		<b>1 100</b>
		2.1.2. Забезпечення водопостачання та водовідведення в населених пунктах громади.	«Чиста вода – джерело здоров'я» (Встановлення станції хімводоочистки у Брусилівській ЗОШ №1)	120			<b>120</b>
			Придбання фільтрів до станції знезалізнення води в с. Привороття	400			<b>400</b>
			Капітальний ремонт водопостачання с. Пилипонка	600			<b>600</b>
			Реконструкція системи очистки централізованого водопостачання КП "Морозівське СКП" с. Морозівка	50	1 400		<b>1 450</b>
			Реконструкція системи очистки централізованого водопостачання Хомутецького КП "Джерельце" в смт Брусилів "Одеський масив"	500		500	<b>1 000</b>
			Реконструкція системи централізованого водопостачання Хомутецького КП "Джерельце" с. Осівці	500			<b>500</b>

			Реконструкція системи очистки централізованого водопостачання Хомутецького КП "Джерельце" с. Хомутець	1 000		500	<b>1 500</b>
		2.1.3. Модернізація та проведення мереж вуличного освітлення в населених пунктах громади.	Реконструкція вуличного освітлення с.Осівці	450			<b>450</b>
			Реконструкція вуличного освітлення с. Романівка	400			<b>400</b>
			Реконструкція вуличного освітлення с. Ковганівка	400			<b>400</b>
			Реконструкція вуличного освітлення с. Краківщина	600			<b>600</b>
			Реконструкція вуличного освітлення с. Дубрівка	300			<b>300</b>
		2.1.4. Покращення покриття території громади швидкісним Інтернетом та мобільним зв'язком.	Забезпечення доступом до мережі Інтернет «старостатів» та мешканців сільських територій Брусилівської ОТГ	100			<b>100</b>
	2.2. Покращення якості публічних послуг в громаді	2.2.1. Підвищення якості медичних послуг.	Проведення комп'ютеризації закладу КНП «Брусилівська лікарня»	700			<b>700</b>
			Поточний ремонт майданчика для збору твердих побутових відходів КНП «Брусилівська лікарня»	100			<b>100</b>
			Придбання лабораторного обладнання для КНП «ЦПМСД» Брусилівської селищної ради	520			<b>520</b>

			Придбання лабораторного обладнання для клініко-діагностичної лабораторії КНП «Брусилівська лікарня»	870			<b>870</b>
			Капітальний ремонт патологоанатомічного відділення КНП «Брусилівська лікарня»		1 500		<b>1 500</b>
			Капітальний ремонт приміщення харчоблоку КНП «Брусилівська лікарня»	1 100			<b>1 100</b>
			Створення кімнати реабілітації КНП «Брусилівська лікарня»		78		<b>78</b>
			Капітальний ремонт системи опалення з переходом на альтернативні джерела тепlopостачання АЗПСМ в с. Морозівка	500			<b>500</b>
			Капітальний ремонт гаражів КНП «Брусилівська лікарня»		1 100	400	<b>1 500</b>
		2.2.2. Підвищення якості освітніх послуг.	Реконструкція з добудовою приміщення КОЗНЗ «Брусилівська загальноосвітня школа І-ІІІ ступенів № 1» Брусилівської селищної ради, вулиця Небесної Сотні, 17, смт Брусилів, Брусилівського району, Житомирської області		300	7 000	<b>7 300</b>
			Будівництво спортивного майданчика зі штучним покриттям для гри з міні-	1 500			<b>1 500</b>



			футболу в КОЗНЗ “Брусилівська загальноосвітня школа І-ІІІ ступенів №1”, Брусилівської селищної ради, вулиця Небесної Сотні, 17, смт Брусилів				
			Капітальний ремонт (заміна вікон на металопластикові енергозберігаючі) Соловіївської ЗОШ І-ІІІ ступенів	1 000			<b>1 000</b>
			Капітальний ремонт фасадів КОЗНЗ “Брусилівська гімназія імені Г.О. Готовчиця” Брусилівської селищної ради, вул. Полякова, 1а, смт Брусилів		5 000		<b>5 000</b>
			Реконструкція приміщення адміністративного будинку Управління агропромислового розвитку під дошкільний навчальний заклад Брусилівської селищної ради вул. Базарна, 14, смт Брусилів	200		6 000	<b>6 200</b>
		2.2.3. Підвищення якості надання адміністративних послуг.	Капітальний ремонт приміщення Центру надання адміністративних послуг Брусилівської селищної ради, вул. Лермонтова, 7, смт Брусилів	3 100			<b>3 100</b>

		2.2.4. Створення умов для розвитку громадянського суспільства.	Реалізація та запровадження щорічного конкурсу проектів «Громадський бюджет»	500	500	500	<b>1 500</b>
		2.2.5. Забезпечення культурно-дозвільних потреб мешканців громади.	Бібліотека для дітей – центр інформації, дозвілля та інтелектуально – творчого розвитку юної особистості		300	280	<b>580</b>
			Дозвілля жителів села Хомуць — в руках активної молоді	50	50	50	<b>150</b>
			Реконструкція приміщення аптеки під універсальну публічну бібліотеку, смт Брусилів, вул. Митрополита Іларіона	150	3 000		<b>3 150</b>
		2.2.6. Підвищення рівня спортивної активності мешканців громади в громаді.	«Здорові діти - здорове майбутнє», дитячий та спортивні майданчики в парку по вул. Лермонтова, смт Брусилів		160		<b>160</b>
		2.2.7. Покращення якості соціальних послуг у громаді	Створення відділення стаціонарного догляду для постійного або тимчасового проживання жителів, які опинилися в складних життєвих обставинах КУ «Центр соціальних послуг» Брусилівської селищної ради в с. Нові Озеряни	500			<b>500</b>
	2.3. Покращення рівня безпеки життя в громаді, у т.ч. екологічної	2.3.1. Створення центру безпеки в громаді	Створення комунального підприємства "Центр безпеки" Брусилівської селищної ради			1 000	<b>1 000</b>

*Стратегія розвитку Брусилівської громади до 2027 року*

		2.3.2. Встановлення та розширення мережі камер зовнішнього відео спостереження	Встановлення мережі відеоспостереження в населених пунктах громади	300	300	300	900
		2.3.3 Підвищення безпеки дорожнього руху на території громади	Капітальний ремонт прибудинкової території комунального підприємства “Брусилівська районна аптека №13”, смт Брусилів		300		300
		2.3.4. Поліпшення управління твердими побутовими відходами	Придбання баків для роздільного збору сміття	650			650
			Встановлення майданчиків для розміщення баків для роздільного збору сміття	1 625			1 625
			Придбання спец автомобіля для вивозу твердих побутових відходів (2шт.)	2 500		2 500	5 000
ВСЬОГО по 2 стратегічній цілі				21 285	16 388	19 030	56 703
ВСЬОГО по плану реалізації				22 118	16 993	19 765	58 876

## Припущення та ризики

Загальні припущення, що мають значення для реалізації Стратегії, полягають в успішності задекларованих Урядом України реформ, а також ефективності реагування на зовнішні виклики, пов'язані з антитерористичною операцією на сході України. Наступними важливими припущеннями успішності реалізації цієї Стратегії є доступність коштів державної субвенції на розвиток інфраструктури ОТГ, доступність та прозорість фінансових ресурсів Державного фонду регіонального розвитку.

Реалізація у Брусилівській громаді проектів міжнародної технічної допомоги з підтримки практики сталого місцевого розвитку сприятиме досягненню позитивних результатів.

Наявність коштів та знань з питань проектного менеджменту, відповідних технічних знань, є важливими загальними припущеннями для успішної реалізації стратегії. Можливості реалізації програми є ускладненими, оскільки Брусилівська ОТГ створена в 2016 році та раніше не працювала у режимі довгострокового планування та виконання запланованого. Варто провести значну інформаційну роботу серед місцевих політичних, бізнесових кіл та громадськості для належної підтримки стратегічних ініціатив та впровадження проектів.

До реалізації стратегії повинні бути залучені громадські організації, програми міжнародної технічної допомоги, державні установи, приватні інвестори зі своїми знаннями, людськими, інформаційними, матеріальними та фінансовими ресурсами.

Деякі проекти з плану реалізації Стратегії можуть бути більш ефективними при застосуванні конкурсних механізмів – доступ до суспільних благ повинен бути забезпечений за прозорими правилами, передусім для тих сіл, які демонструватимуть більш активну участь мешканців (наприклад, вносять своє співфінансування, безоплатну працю на користь громади, забезпечення утримання об'єктів інфраструктури тощо).

Підвищення спроможності місцевого населення та установ і їх готовність взяти участь та надати підтримку у реалізації Стратегії є наступним важливим припущенням, що допомагає максимально використати сільськогосподарський, туристичний і підприємницький потенціал всіх територій громади. Участь фермерів, сільськогосподарських підприємств та інших суб'єктів розвитку села є особливо важливою для успіху ініціатив зі створення сільськогосподарських кооперативів.

Основні ризики, пов'язані з реалізацією Стратегії включають:

- Зниження інвестиційного рейтингу країни і регіону;
- Зменшення обсягів, або скасування субвенції на розвиток інфраструктури об'єднаних територіальних громад;
- Нехтування сільськими територіями на користь містечка – низький рівень інвестицій, старіння населення, демографічний спад, міграція.
- Нездатність встановити і використовувати зв'язки між селом та містечком.
- Нераціональне використання природних ресурсів, передусім – у аграрному секторі.
- Неможливість встановлення необхідних партнерських відносин та отримання критичної маси зацікавлених сторін в населених пунктах, готових підтримати реалізацію конкретних проектів та стратегії в цілому.
- Невчасне вирішення соціальних, освітніх, інфраструктурних, екологічних та інших проблем сільського населення.

### **Рекомендації**

- Успіх реалізації та сталості результатів кожного проекту базується на розумному врахуванні інтересів громади і приватних інтересів. Тому, де це можливо, необхідне поєднання фінансування з бюджету громади і приватних коштів на додаток до підтримки з держбюджету та програм міжнародної технічної допомоги.
- Участь проектів міжнародної технічної допомоги (зокрема, ЄС, США), має важливе значення для надання фінансових ресурсів та технічної допомоги, забезпечення управлінського потенціалу і технічних навичок для реалізації стратегії. Важливо розвивати діяльність неурядових громадських організацій в громаді як можливість залучення мешканців до громадських ініціатив, підвищення лояльності до територіальної громади, де вони мешкають, а також розглядати НУО як ресурс залучення грантових коштів в громаду.
- Досвід інших громад, регіонів і країн може прискорити реалізацію проектів і сприяти отриманню максимальної віддачі.
- Відповідно до передбачених стратегією цілей, окремі завдання та ідеї проектів можуть бути додані, або змінені в наступні роки під час процедур моніторингу та актуалізації стратегії.



## **7. СИСТЕМА УПРАВЛІННЯ, МОНІТОРИНГУ ТА ОНОВЛЕННЯ СТРАТЕГІЇ**

Реалізація завдань Стратегії передбачає виконання одночасно багатьох завдань різними структурами виконкому Брусилівської селищної ради за участі багатьох партнерів, що ставить перед керівництвом громади питання належного управління цим доволі складним процесом.

Система управління стратегією має два рівні: політичний та технічний.

**Політичний** рівень забезпечує особисто селищний голова, виконком та селищна рада. На цьому рівні заслуховуються та затверджуються звіти Робочої групи з розробки та впровадження стратегії, пропозиції щодо внесення змін (оновлення) стратегії. Рада громади приймає рішення щодо внесення змін до Стратегії на підставі пропозицій селищного голови.

**Технічний** рівень управління і моніторингу виконує Робоча група з розробки та впровадження стратегії, яка:

- забезпечує виконання завдань стратегії згідно затвердженого плану,
- здійснює моніторинг соціально-економічного стану громади за визначеними показниками,
- аналізує співвідношення основних соціально-економічних показників громади та зовнішнього середовища (області, країни, світу тощо),
- вивчає основні політичні, економічні, фінансові, соціальні, наукові, технологічні і т.д. тенденції, визначає їх впливи на громаду,
- формує пропозиції стратегічних сценаріїв в нових політичних, соціально-економічних умовах зовнішнього середовища,
- аналізує соціально-економічні тенденції найближчих конкурентів у порівнянні з показниками громади, аналізує загрози, які надходять від конкурентів,
- формує пропозиції змін до цілей і завдань, які необхідно вносити до стратегії як відповідь на виявлені нові загрози і можливості.

### **Управління процесом реалізації стратегії**

Управління процесом реалізації стратегії розвитку Брусилівської селищної об'єднаної територіальної громади на період до 2027 року проводиться за принципами єдності управління, персональної відповідальності, прозорості та поточної координації дій.

Адміністрування процесу реалізації стратегії здійснюється виконавчим комітетом та відповідними структурними підрозділами селищної ради.

З метою координації дій розпорядженням селищного голови створюється постійно діючий Комітет з управління впровадженням Стратегії розвитку (далі – КУВ). До складу КУВ входять відповідальні за виконання завдань Стратегії розвитку. Очолює КУВ селищний голова. Повний склад КУВ та персональна відповідальність за реалізацію завдань Стратегії розвитку визначається розпорядженням селищного голови. КУВ збирається не рідше одного разу на півроку та виконує наступні функції:

- організовує взаємодію підрозділів виконавчих органів селищної ради, органів державної влади, підприємств та установ громади в процесі реалізації Стратегії розвитку, програм та проектів в громаді;
- здійснює підготовку щорічних звітів про стан реалізації Стратегії розвитку, надає їх селищному голові та презентує їх на останньому в році черговому пленарному засіданні селищної ради. Повний текст звіту підлягає обов'язковому розміщенню в мережі Інтернет.
- здійснює підготовку піврічних звітів про стан реалізації стратегії, надає їх селищному голові та презентує на засіданні виконкому.

Пропозиції щодо зміни основного тексту Стратегії розвитку формуються відділом економічного розвитку, торгівлі та інвестицій селищної ради, обговорюються на чергових

та позачергових нарадах КУВ і виносяться на розгляд сесії Брусилівської селищної ради один раз на рік (за необхідністю, двічі на рік).

### **Процедура моніторингу стратегії**

Головний сенс моніторингу полягає у виконанні двох взаємопов'язаних функцій – спостереження (відстеження) та попередження. Відстеження проводиться з метою виявлення відповідності наявного стану речей бажаному результату, а спостереження – з метою попередження небажаних наслідків.

Моніторинг Стратегії розвитку Брусилівської селищної об'єднаної територіальної громади включає три рівні:

1) Моніторинг зовнішнього середовища розвитку громади. Базується на аналізі основних показників, що характеризують ситуацію в державі в цілому та Житомирській області, які є стратегічно важливими для селищної громади. Підсумки підводяться один раз на рік та доводяться як частина зведеного аналітичного моніторингового звіту.

2) Моніторинг процесу реалізації стратегії відповідно до наступних показників:

- обсяги фактичних доходів місцевого бюджету на душу населення;
- обсяги фактичних видатків місцевого бюджету на душу населення;
- середня місячна заробітна плата;
- обсяг інвестицій в основний капітал;
- загальний обсяг експорту;
- обсяг прямих іноземних інвестицій в громаду.
- чисельність населення, зайнятого у всіх сферах економіки;
- кількість зареєстрованих безробітних;
- частка довжини автошляхів з пошкодженням покриттям до загальної довжини автошляхів;

- середній бал за результатами ЗНО в школах громади;
- кількість захворювань на хвороби системи кровообігу на 1000 населення.

Звіт про виконання цієї частини моніторингу готується щорічно, як частина зведеного аналітичного моніторингового звіту.

3) Моніторинг виконання проектів місцевого розвитку, що складають План реалізації Стратегії. Оцінюється стан виконання кожного проекту та ступінь досягнення результатів, передбачених технічним завданням на проект. Раз на півроку (10 червня і 10 грудня) відділ економічного розвитку, торгівлі та інвестицій Брусилівської селищної ради направляє відповідальним за моніторинг виконання Стратегії нагадування про необхідність надати піврічний моніторинговий звіт. До 15 числа зазначених місяців спеціалісти відділу економічного розвитку, торгівлі та інвестицій повинні одержати моніторингові звіти.

На підставі результатів моніторингу, один раз на рік фінансовий відділ виносить на чергову бюджетну комісію проміжний аналіз фінансових потреб, зведений по всіх стратегічних цілях. Погоджений бюджетною комісією аналіз фінансових потреб враховується під час розробки проекту бюджету на наступний рік.

## 8. КАТАЛОГ ТЕХНІЧНИХ ЗАВДАНЬ НА ПРОЕКТИ МІСЦЕВОГО РОЗВИТКУ

### Технічні завдання до Плану реалізації Стратегії розвитку Брусилівської селищної об'єднаної територіальної громади на період до 2027 року

#### Стратегічна ціль 1. Підвищення економічної спроможності території Брусилівської об'єднаної територіальної громади

##### Оперативна ціль 1.1. Покращення інвестиційного та бізнес-клімату

Номер і назва завдання:	1.1.1. Інвентаризація нерухомого майна і земельних ділянок, визначення інвестиційно-привабливих.			
Назва проекту:	<b>1. Проведення інвентаризації земельних ділянок та будівель на території громади</b>			
Цілі проекту:	Виявлення вільних земельних ділянок та будівель на території Брусилівської ОТГ, які не використовуються, або використовуються неефективно з метою залучення інвесторів в громаду та отримання додаткових надходжень до місцевого бюджету.			
Територія на яку проект матиме вплив:	Брусилівська селищна рада (ОТГ).			
Орієнтовна кількість отримувачів вигод	13887 жителів територіальної громади, Брусилівська селищна рада.			
Стислий опис проекту:	Брусилівська селищна об'єднана територіальна громада утворилась 28 грудня 2016 року, до якої увійшло 33 населених пунктів. У кожному з населених пунктів, що увійшли до ОТГ є земельні ділянки та будівлі, які використовуються неефективно, або взагалі не використовуються. З метою їх виявлення необхідно провести повну інвентаризацію усіх об'єктів (земельні ділянки, будівлі), що належать до комунальної власності Брусилівської ОТГ, провести їх обстеження та скласти інвентаризаційні описи.			
Очікувані результати:	<ul style="list-style-type: none"> <li>Використання незадіяних земель та об'єктів нерухомості комунальної власності.</li> <li>Будівництво нових та реконструкція існуючих об'єктів.</li> <li>Інвентаризовано вільні земельні ділянки і споруди комунальної власності.</li> </ul>			
Ключові заходи проекту:	<ul style="list-style-type: none"> <li>Створення робочих груп для проведення інвентаризації земельних ділянок та приміщень Брусилівської ОТГ.</li> <li>Визначення вільних земельних ділянок.</li> <li>Виявлення вільних приміщень, та приміщень, які неефективно використовуються, складення їх опису.</li> <li>Визначення пропозицій щодо можливостей їх раціонального використання.</li> <li>Складання каталогів земельних ділянок та приміщень для інвестора.</li> </ul>			
Період здійснення:	2019-2021 роки:			
Орієнтовна	<b>2019</b>	<b>2020</b>	<b>2021</b>	<b>Разом</b>

вартість проекту, тис. грн.	10	10	10	30
Джерела фінансування:	Місцевий бюджет, інші джерела фінансування, не заборонені чинним законодавством України			
Ключові потенційні учасники реалізації проекту:	Брусилівська селищна рада			
Інше:				

Номер і назва завдання:	1.1.2. Розробка інвестиційного паспорта громади.
<b>Назва проекту:</b>	<b>2. Виготовлення інвестиційного паспорта території Брусилівської громади</b>
Цілі проекту:	<ul style="list-style-type: none"> <li>• Залучення до Брусилівської ОТГ вітчизняних та іноземних інвесторів, що в подальшому призведе до створення нових робочих місць.</li> <li>• Ефективне використання вільних приміщень та земельних ділянок на території Брусилівської ОТГ.</li> <li>• Розвиток бізнесу.</li> <li>• Створення нових підприємств та інших суб'єктів підприємницької діяльності.</li> <li>• Збільшення надходжень до місцевого бюджету за рахунок надходжень податків від розвитку промислових та сільськогосподарських об'єктів виробництва.</li> </ul>
Територія, на яку проект матиме вплив:	Брусилівська селищна ОТГ.
Орієнтовна кількість отримувачів вигод:	Населення Брусилівської об'єднаної територіальної громади (13887 осіб).
Стислий опис проекту:	Населення Брусилівської ОТГ щороку зменшується. Це пов'язано з тим, що смертність у 2 рази перевищує народжуваність, адже у сільській місцевості проживають переважно люди похилого віку, а молодь виїжджає у місто. Першопричиною відтоку молоді з села є відсутність роботи. Раніше на території Брусилівської ОТГ працювало багато підприємств різних форм власності, але з часом більшість із них були закриті. Для розвитку економіки громади потрібно створювати нові робочі місця, а це потребує значних капіталовкладень. Для популяризації інвестиційних можливостей громади необхідно створити інвестиційний паспорт громади, де буде вказана інформація про вільні земельні ділянки та об'єкти комунальної власності, які будуть цікаві для інвестора.
Очікувані результати:	<ul style="list-style-type: none"> <li>• Виготовлення 50 примірників інвестиційного паспорта громади.</li> <li>• Залучення інвесторів в громаду.</li> <li>• Розміщення електронної версії інвестиційного паспорта на офіційному веб-сайті громади.</li> </ul>
Ключові заходи проекту:	<ul style="list-style-type: none"> <li>• Збір, аналіз та узагальнення інформації для розробки інвестиційного паспорта.</li> <li>• Систематизація даних про інвентаризацію земель та майна громади.</li> <li>• Визначення переліку інвестиційно-привабливих об'єктів (земельних ділянок, будівель тощо) Брусилівської ОТГ з їх детальним описом в двомовному форматі (українська, англійська).</li> <li>• Залучення громадськості до обговорення проекту інвестиційного</li> </ul>

	<p>паспорта.</p> <ul style="list-style-type: none"> <li>Розроблення дизайну та друк інвестиційного паспорта Брусилівської ОТГ у паперовій формі.</li> <li>Надсилання інвестиційного паспорта ОТГ потенційним вітчизняним та іноземним інвесторам.</li> <li>Розміщення електронної версії інвестиційного паспорта на сайті селищної ради.</li> </ul>			
Період здійснення:	2020 рік:			
Орієнтовна вартість проекту, тис. грн.:	<b>2019</b>	<b>2020</b>	<b>2021</b>	<b>Разом</b>
		20		20
Джерела фінансування:	Місцевий бюджет, інші джерела фінансування, не заборонені чинним законодавством України.			
Ключові потенційні учасники реалізації проекту:	Брусилівська селищна рада.			
Інше:				

Номер і назва завдання:	1.1.3. Розробка містобудівної документації Брусилова та населених пунктів, які увійшли до складу ОТГ.			
<b>Назва проекту:</b>	<b>3. Розроблення містобудівної документації смт Брусилів</b>			
Цілі проекту:	Своєчасне забезпечення населеного пункту смт Брусилів містобудівною документацією.			
Територія, на яку проект матиме вплив:	смт Брусилів.			
Орієнтовна кількість отримувачів вигод:	Населення селищної ради (4914 осіб).			
Стислий опис проекту:	Виготовлення та розроблення генерального плану території смт Брусилів.			
Очікувані результати:	Обґрунтування майбутніх потреб та визначення переважних напрямів використання території селища Брусилів.			
Ключові заходи проекту:	Прогнозування потреб у територіях для розміщення житла, об'єктів громадського обслуговування, виробництва, транспорту і комунікацій, інженерного обладнання, озеленення і благоустрою, комунального господарства, забезпечення охорони навколишнього середовища і культурної спадщини.			
Період здійснення:	2019 рік:			
Орієнтовна вартість проекту, тис. грн.:	<b>2019</b>	<b>2020</b>	<b>2021</b>	<b>Разом</b>
	600			600
Джерела фінансування:	Державний, обласний та місцевий бюджети, інші джерела фінансування, не заборонені чинним законодавством України.			
Ключові потенційні учасники реалізації	Брусилівська селищна рада.			



проекту:	
Інше:	

Завдання в Стратегічному плані, якому відповідає проект:	1.1.4. Проведення промоційної кампанії Брусилівської ОТГ.			
<b>Назва проекту:</b>	<b>4. Створення умов для популяризації інвестиційних можливостей громади</b>			
Цілі проекту:	Донесення інформації про інвестиційні можливості громади до потенційних інвесторів.			
Територія на яку проект матиме вплив:	Брусилівська ОТГ.			
Орієнтовна кількість отримувачів вигод	Населення Брусилівської селищної ОТГ – 13887 осіб. Потенційні інвестори.			
Стислий опис проекту:	Проект передбачає виготовлення та поширення інформаційних матеріалів для потенційних інвесторів. Створені у рамках проекту інструменти інформаційної роботи будуть використовуватись при проведенні тематичних зустрічей/заходів, спрямованих на популяризацію інвестиційних можливостей громади.			
Очікувані результати:	<ul style="list-style-type: none"> <li>Створені двомовні (українська та англійська) веб-сторінки для промоції інвестиційних можливостей громади.</li> <li>Створені відео- та Microsoft Power Point презентації інвестиційних можливостей громади.</li> </ul>			
Ключові заходи проекту:	Підготовка двомовних (українська та англійська) маркетингових матеріалів для інвесторів: розробка веб-сторінки англійською та українською мовами для промоції громади як вигідного місця «для ведення бізнесу» та інвестування.			
Період здійснення:	2020– 2021 роки:			
Орієнтовна вартість проекту, тис. грн.	<b>2019</b>	<b>2020</b>	<b>2021</b>	<b>Разом</b>
	-	5	5	10
Джерела фінансування:	Місцевий бюджет, інші джерела фінансування, не заборонені чинним законодавством України.			
Ключові потенційні учасники реалізації проекту:	Брусилівська селищна рада, громадські об'єднання, суб'єкти підприємницької діяльності, потенційні інвестори.			
Інше:				

## Оперативна ціль 1.2. Створення умов для малого та середнього бізнесу

Завдання в Стратегічному плані, якому	1.2.1. Покращення механізму співпраці влади з бізнесом («Гаряча лінія для бізнесу» на сайті громади, щоквартальні консультації
---------------------------------------	--

відповідає проект:	бізнесу з владою).			
<b>Назва проекту:</b>	<b>5. Створення «гарячої лінії» підтримки бізнесу на офіційному сайті громади</b>			
Цілі проекту:	<ul style="list-style-type: none"> <li>Надання консультацій щодо розробки установчих документів для осіб, які мають намір здійснювати підприємницьку діяльність.</li> <li>Отримання пропозицій від СПД щодо ефективного здійснення повноважень селищною радою при прийнятті рішень, що стосуються діяльності СПД.</li> <li>Зростання кількості СПД, які будуть діяти на території Брусилівської ОТГ.</li> <li>Збільшення кількості робочих місць на території ОТГ.</li> </ul>			
Територія на яку проект матиме вплив:	Брусилівська селищна ОТГ.			
Орієнтовна кількість отримувачів вигод	Населення Брусилівської об'єднаної територіальної громади (13887 осіб), СПД, безробітні.			
Стислий опис проекту:	<p>Протягом останніх років уповільнилась динаміка реєстрації нових СПД на території Брусилівської ОТГ. Одним із шляхів зменшення рівня безробіття є залучення якомога більшої кількості жителів до підприємницької діяльності.</p> <p>Однією з причин низького рівня утворення нових СПД є необізнаність з вимогами чинного законодавства, які регулюють діяльність СПД, відсутність практичного досвіду у веденні діловодства, бухгалтерської документації, необізнаність з процедурами розроблення установчих документів та реєстрації СПД. У зв'язку з цим необхідно створити умови для стимулювання незайнятих громадян до занять підприємницькою діяльністю.</p>			
Очікувані результати:	<ul style="list-style-type: none"> <li>Збільшення кількості СПД в громаді та відповідно збільшення надходжень від податків до бюджету.</li> <li>Зменшення відсотка тіньового бізнесу в громаді, активніша участь молоді у підприємницькій діяльності.</li> <li>Зменшення кількості безробітних.</li> </ul>			
Ключові заходи проекту:	<ul style="list-style-type: none"> <li>Визначення відповідальної особи для роботи з представниками бізнесу.</li> <li>Створення «зворотнього зв'язку» на офіційному веб-сайті селищної ради для звернень громадян щодо різних аспектів діяльності СПД.</li> </ul>			
Період здійснення:	2019 рік			
Орієнтовна вартість проекту, тис. грн.	2019	2020	2021	Разом
	8			8
Джерела фінансування:	Місцевий бюджет, інші джерела фінансування, не заборонені чинним законодавством України.			
Ключові потенційні учасники реалізації проекту:	Брусилівська селищна рада.			

Інше:				
Завдання в Стратегічному плані, якому відповідає проект:	1.2.1. Покращення механізму співпраці влади з бізнесом («Гаряча лінія для бізнесу» на сайті громади, щоквартальні консультації бізнесу з владою).			
Назва проекту:	<b>6. Організація семінарів та проведення консультацій з представниками СПД</b>			
Цілі проекту:	<ul style="list-style-type: none"> <li>Налагодження сталої співпраці місцевої влади з бізнесом.</li> </ul>			
Територія на яку проект матиме вплив:	Брусилівська селищна ОТГ.			
Орієнтовна кількість отримувачів вигод	Місцева влада та СПД громади (понад 900 суб'єктів бізнесу).			
Стислий опис проекту:	На території Брусилівської ОТГ зареєстровано понад 900 СПД, з них: 420 – юридичні особи та 470 ФОПів. Однією з причин низького рівня активності СПД є необізнаність з вимогами чинного законодавства, які регулюють діяльність СПД, відсутність практичного досвіду у веденні діловодства, бухгалтерської документації тощо. У зв'язку з цим необхідно створити умови для стимулювання підприємницької активності громадян, підприємців і фермерів та проводити з ними консультації по питаннях, що стосуються їх діяльності на території громади. Проектом передбачається організація проведення семінарів, навчань та консультацій з представниками бізнесу, які працюють на території Брусилівської ОТГ.			
Очікувані результати:	<ul style="list-style-type: none"> <li>Впровадження інноваційних підходів до ведення господарської діяльності СПД.</li> <li>Покращення ведення бізнесу СПД.</li> <li>Зменшення кількості безробітних.</li> <li>Зменшення відсотка тіньового бізнесу в громаді.</li> <li>Підвищення довіри бізнесу до місцевої влади.</li> </ul>			
Ключові заходи проекту:	<ul style="list-style-type: none"> <li>Організація семінарів, навчань та проведення консультацій з представниками бізнесу щодо інноваційних підходів до ведення господарської діяльності та обміну досвідом із залученням експертів, фахівців тощо.</li> </ul>			
Період здійснення:	2019 – 2021 роки:			
Орієнтовна вартість проекту, тис. грн.	<b>2019</b>	<b>2020</b>	<b>2021</b>	<b>Разом</b>
	5	5	5	15
Джерела фінансування:	Місцевий бюджет, інші джерела фінансування, не заборонені чинним законодавством України.			
Ключові потенційні учасники реалізації проекту:	Брусилівська селищна рада, представники бізнесу, експерти, фахівці тощо.			
Інше:				

Завдання в Стратегічному	1.2.2. Розвиток сільськогосподарських обслуговуючих кооперативів та переробки с/г продукції в громаді.
--------------------------	--

плані, якому відповідає проект:				
<b>Назва проекту:</b>	<b>7. Сприяння розвитку кооперації на селі</b>			
Цілі проекту:	Жителі сіл Брусилівської ОТГ – виробники молока, мають підвищити якісні, санітарно – гігієнічні показники молочної сировини. Дієвим заходом є кооперація. Висока якість, збільшення обсягів виробництва та формування для реалізації партії молока сприятимуть підвищенню закупівельних цін, активному розвитку сільської місцевості та зростанню рівня і якості життя сільського населення.			
Територія на яку проект матиме вплив:	Населені пункти Брусилівської ОТГ.			
Орієнтовна кількість отримувачів вигод	Понад 1000 осіб - власників худоби.			
Стислий опис проекту:	Основна проблема – згідно договору про Асоціацію з ЄС, переробники молока мають відмовитись від закупівель молочної сировини від населення. Запровадження цього нововведення передбачає перехідний період до 2022 року, але питання по суті не знімає. Розв’язання проблеми можливе за умови створення сільськогосподарських заготівельних кооперативів. Про необхідну документацію та важливість даної проблеми потрібно інформувати власників молочного поголів’я; проводити семінари, наради та виїзні оглядини найкращих підприємств профілю з заготівлі. Роз’яснення умов підтримки новостворених кооперативів з боку держави та надання коштів на дані цілі з обласного бюджету.			
Очікувані результати:	До початку процедури створення кооперативу як юридичної особи, мають бути ініціатори – коло осіб, які такий кооператив бажають створити. Ініціативна група разом із спеціалістами візьме на себе організаційну роботу по переконанню інших селян у привабливості їхньої ідеї. Дана послідовність скоорегованих дій забезпечить власникам особистих селянських господарств в послідовному отриманні вищого прибутку від господарської діяльності, дасть можливість максимально зосередити увагу на ефективному використанні свого виробничого потенціалу.			
Ключові заходи проекту:	<ul style="list-style-type: none"> <li>• Надання консультацій спеціалістами Брусилівської ОТГ для громадян, зацікавлених у створенні кооперативів.</li> <li>• Організація семінарів із залученням фахівців сфери сільського господарства та кооперації.</li> </ul>			
Період здійснення:	2019 -2021 роки:			
Орієнтовна вартість проекту, тис. грн.	<b>2019</b>	<b>2020</b>	<b>2021</b>	<b>Разом</b>
	5	5	5	15
Джерела фінансування:	Місцевий бюджет, інші джерела фінансування, не заборонені чинним законодавством України.			
Ключові потенційні учасники реалізації проекту:	Спеціалісти Брусилівської ОТГ, старости, мешканці громади, які утримують корів, представники підприємств, які займаються переробкою молока, інші зацікавлені суб’єкти.			
Інше:				

Завдання в Стратегічному плані, якому відповідає проект:	1.2.3. Проведення навчання для виробників сільськогосподарської продукції з метою покращення ефективності їх роботи і збуту продукції (ягідництво, заготівля молока, кооперативи).			
Назва проекту:	<b>8. Проведення циклу навчальних семінарів для виробників сільськогосподарської продукції</b>			
Цілі проекту:	<ul style="list-style-type: none"> <li>Підвищення освітнього рівня власників ОСГ та с/г виробників.</li> <li>Розвиток малого підприємництва у сільській місцевості.</li> </ul>			
Територія, на яку проект матиме вплив:	Брусилівська ОТГ.			
Орієнтовна кількість отримувачів вигод	Жителі громади, які мають намір, або займаються виробництвом с/г продукції – 13000 осіб.			
Стислий опис проекту:	65 % населення громади - сільське, яке могло б вирощувати екологічно чисту продукцію. Успішне ведення власного господарства в умовах ринкової економіки, розширення умов для самозайнятості працездатних людей в селах, значною мірою залежить від наявних знань, умінь, навичок, досвіду населення. При реалізації проекту насамперед необхідно проаналізувати кращі практики. Для підтримки економічної активності населення необхідно проводити семінари та тренінги: 1) вирощування плодово-ягідної продукції, 2) зберігання вирощеної та отриманої продукції. Потрібно провести популяризацію навчальної програми для заохочення населення взяти участь у семінарі (тренінгу), допомогти в підготовці бізнес-планів. Для навчання жителів громади новим технологіям та новітнім формам вирощування с/г продукції можливо було б залучити науковців, експертів, місцевих підприємців, які займаються такими ж видами діяльності, що сприятиме економічній активності населення. Доречно було б підготувати спеціальну літературу. Подання інформації, проведення семінарів чи тренінгів, забезпечать слухачів сучасними знаннями, що сприятиме розвитку підприємництва в сільських громадах, популяризації та підтримці сільськогосподарської кооперації, а відповідно і поступовому економічному зростанню сільських територій.			
Очікувані результати:	<ul style="list-style-type: none"> <li>Підвищено зацікавленість населення у виробництві екологічно чистої продукції.</li> <li>Підвищено економічну активність населення.</li> <li>Підвищено рівень доходів населення громади.</li> <li>Створено базу для переробних підприємств с/г продукції.</li> <li>Створено пакет навчально-методичних матеріалів.</li> </ul>			
Ключові заходи проекту:	<ul style="list-style-type: none"> <li>Інформування населення та виробників с/г продукції про час та проведення семінарів, тренінгів, співпраця зі ЗМІ.</li> <li>Розробка навчальних програм, брошур.</li> <li>Проведення навчальних семінарів.</li> <li>Популяризація прикладу успішного ведення власного господарства, започаткування бізнесу.</li> </ul>			
Період здійснення:	2019-2021 роки:			
Орієнтовна вартість проекту, тис. грн.	<b>2019</b>	<b>2020</b>	<b>2021</b>	<b>Разом</b>
	10	10	10	30

Джерела фінансування:	Місцевий бюджет
Ключові потенційні учасники реалізації проекту:	Брусилівська селищна рада, профільні установи та організації.
Інше:	

### Оперативна ціль 1.3. Розвиток туристично-рекреаційного потенціалу

Завдання в Стратегічному плані, якому відповідає проект:	1.3.1.Розробка туристичної промопродукції та туристичного розділу на сайті громади.
Назва проекту:	<b>9. Створення бренду Брусилівської ОТГ</b>
Цілі проекту:	<ul style="list-style-type: none"> <li>Розробка концепції бренду як інструменту підвищення конкурентоздатності ОТГ.</li> <li>Підготовка пакету стратегічних ініціатив і проектів, спрямованих на просування даного бренду.</li> <li>Створення сучасного, привабливого візуального символу громади.</li> <li>Побудова програми просування і комунікацій бренду.</li> </ul>
Територія, на яку проект матиме вплив:	Брусилівська ОТГ.
Орієнтовна кількість отримувачів вигод	Населення Брусилівської селищної ОТГ – 14000 осіб, туристи.
Стислий опис проекту:	<p>Проект передбачає створення інструменту – бренду Брусилівської ОТГ для популяризації та інформування потенційних споживачів його послуг доступними у сучасному світі засобами та інформаційними форматами. Брусилів – батьківщина відомого науковця, громадського та політичного діяча, перекладача Біблії Івана Огієнка. Брусилівщина – древній край, який має більш як 900-літню історію. Наявність цих та інших факторів, наявність туристичних об'єктів мають створити єдиний бренд громади – як потужної точки економічного зростання в ОТГ. Передбачено використати комплексний підхід до створення бренду громади. Популяризація традицій та ремесел етнокультури поліщукув стане тим чинником, що дозволить продуктивно розвивати інші дотичні та суміжні сфери. Також передбачено виготовлення сувенірів з емблемою бренду. Це розвитковий проект.</p>
Очікувані результати:	<p>Розроблено бренд, що включає:</p> <ul style="list-style-type: none"> <li>Опис концепції бренду ОТГ.</li> <li>Презентацію бренду громади.</li> <li>План першочергових дій з розвитку бренду громади.</li> <li>Пакет стратегічних ініціатив та проектів, спрямованих на просування бренду громади.</li> </ul>



Ключові заходи проекту:	<ul style="list-style-type: none"> <li>• Брендо-орієнтований аналіз громади.</li> <li>• Розробка платформи бренду громади.</li> <li>• Розробка компонентів системи комунікацій бренду громади.</li> <li>• Розробка програми дій орієнтованої на втілення концепції бренду громади.</li> </ul>			
Період здійснення:	2019 рік:			
Орієнтовна вартість проекту, тис.грн.	<b>2019</b>	<b>2020</b>	<b>2021</b>	<b>Разом</b>
	20		-	20
Джерела фінансування:	Місцевий бюджет, інші джерела фінансування не заборонені чинним законодавством України.			
Ключові потенційні учасники реалізації проекту:	Брусилівська селищна рада, населення громади, інвестори, громадські організації.			
Інше:				

Завдання в Стратегічному плані, якому відповідає проект:	1.3.3. Створення та популяризація туристичних маршрутів.
<b>Назва проекту:</b>	<b>10. Створення туристичного продукту «Огієнковими шляхами»</b>
Цілі проекту:	<ul style="list-style-type: none"> <li>• Розробка туристичного маршруту (пішого та велосипедного), місцями, пов'язаними із життям і творчістю Івана Огієнка.</li> <li>• Популяризація імені відомого науковця, громадського діяча та його наукової та творчої спадщини.</li> <li>• Поповнення селищного бюджету.</li> </ul>
Територія, на яку проект матиме вплив:	смт Брусилів.
Орієнтовна кількість отримувачів вигод	Населення Брусилівської об'єднаної територіальної громади (13887 осіб).
Стислий опис проекту:	Брусилів – батьківщина Івана Огієнка – має, багато історичних місць, пов'язаних з життям і творчістю відомого земляка, серед яких: Брусилівський історичний музей імені Івана Огієнка, пам'ятний знак, де було обійстя родини Огієнків, Оієнкова криниця, меморіальна дошка на приміщенні, де було розміщене земське училище тощо. Більшість цих об'єктів є маловідомими для широкого загалу туристів. Популяризація туристичних можливостей громади може стати першим кроком до активного залучення туристів.
Очікувані результати:	<ul style="list-style-type: none"> <li>• Розроблено туристичний маршрут.</li> <li>• Проведено широке інформування потенційних споживачів туристичних послуг.</li> </ul>
Ключові заходи проекту:	<ul style="list-style-type: none"> <li>• Відбір фізичних осіб, підприємств, організацій, які потенційно можуть отримувати додаткові прибутки від надання туристичних послуг та залучення їх до всіх подальших заходів у рамках проекту.</li> <li>• Збір інформаційних (текстових, графічних, аудіо, відео)</li> </ul>

	<p>матеріалів та створення на їх основі веб-сторінок для промоції туристичних маршрутів, у т.ч. у соціальних мережах.</p> <ul style="list-style-type: none"> <li>Виготовлення інформаційних табличок, стендів та вказівників до найважливіших туристичних об'єктів.</li> <li>Виготовлення сувенірної продукції з метою популяризації Брусилівщини.</li> </ul>			
Період здійснення:	2019 – 2021 роки:			
Орієнтовна вартість проекту, тис. грн.	<b>2019</b>	<b>2020</b>	<b>2021</b>	<b>Разом</b>
	50	50	50	150
Джерела фінансування:	Обласний та місцевий бюджети, інші джерела фінансування, не заборонені чинним законодавством України.			
Ключові потенційні учасники реалізації проекту:	Брусилівська селищна рада, фізичні особи, підприємства, організації, які потенційно можуть отримувати додаткові прибутки від надання туристичних послуг.			
Інше:				

Завдання в Стратегічному плані, якому відповідає проект:	1.3.5. Впорядкування існуючих і створення нових рекреаційних і відпочинкових зон.			
<b>Назва проекту:</b>	<b>11. Відновлення рекреаційної зони на території поруч з Карабачинським водосховищем</b>			
Цілі проекту:	<ul style="list-style-type: none"> <li>Забезпечення змістовного відпочинку та оздоровлення жителів Брусилівської ОТГ.</li> <li>Залучення зовнішніх туристичних потоків, популяризація туристичного потенціалу ОТГ.</li> </ul>			
Територія на яку проект матиме вплив:	Брусилівська ОТГ.			
Орієнтовна кількість отримувачів вигод	Споживачі туристичних послуг – 10 000 осіб.			
Стислий опис проекту:	Рекреаційна зона перебуває в незадовільному стані. Необхідне створення рекреаційно-оздоровчого та розважального комплексу.			
Очікувані результати:	<ul style="list-style-type: none"> <li>Утворено центр дозвілля та відпочинку населення ОТГ.</li> <li>Активно залучаються туристичні групи.</li> <li>Об'єкт включений до транзитних туристичних маршрутів.</li> <li>Поповнення бюджету селищної ради.</li> </ul>			
Ключові заходи проекту:	<ul style="list-style-type: none"> <li>Розчистка та розширення пляжної території та території берега.</li> <li>Будівництво альтанок для відпочинку, туалетів тощо.</li> </ul>			
Період здійснення:	2019 – 2021 роки:			
Орієнтовна	<b>2019</b>	<b>2020</b>	<b>2021</b>	<b>Разом</b>

вартість проекту, тис. грн.	50	500	650	1200
Джерела фінансування:	Державний, обласний та місцевий бюджети, інші джерела фінансування, не заборонені чинним законодавством України.			
Ключові потенційні учасники реалізації проекту:	Брусилівська селищна рада.			
Інше:				

Завдання в Стратегічному плані, якому відповідає проект:	1.3.5. Впорядкування існуючих і створення нових рекреаційних і відпочинкових зон.			
<b>Назва проекту:</b>	<b>12. Зона відпочинку «Гідропарк на Цегельні» в смт Брусилів</b>			
Цілі проекту:	Розвиток рекреаційної зони, створення комфортної, безпечної, мальовничої зони відпочинку та облаштування місць для купання.			
Територія на яку проект матиме вплив:	Територія Брусилівської ОТГ, особливо для центру ОТГ – смт Брусилова.			
Орієнтовна кількість отримувачів вигод	Жителі населених пунктів Брусилівської ОТГ (13900 чел.) та гості.			
Стислий опис проекту:	Створення комфортного місця проведення вільного часу для дітей та дорослих. Облаштування ігрового та спортивного майданчиків, міні волейбольного поля. Облаштування місць для купання.			
Очікувані результати:	<ul style="list-style-type: none"> <li>• Покращення фізичного стану дітей та дорослих.</li> <li>• Налагодження дружніх відносин між дітьми, дорослими.</li> <li>• Розвиток зеленого туризму, рекреаційної зони, природоохоронна робота.</li> <li>• Спонування людей до бережливого ставлення до природи.</li> </ul>			
Ключові заходи проекту:	<ul style="list-style-type: none"> <li>• Створення комфортної зони відпочинку, проведення заходів з фізичної підготовки дітей, створення міні волейбольного поля.</li> <li>• Організація та проведення різних свят (особливо в літній період).</li> </ul>			
Період здійснення:	2019 рік:			
Орієнтовна вартість проекту, тис. грн.	<b>2019</b>	<b>2020</b>	<b>2021</b>	<b>Разом</b>
	75	-	-	75
Джерела фінансування:	Місцевий бюджет, інші джерела фінансування не заборонені чинним законодавством України.			
Ключові потенційні учасники реалізації проекту:	Фінансування – Брусилівська селищна рада. Реалізація (проведення робіт) – жителі смт Брусилова, ГО «Цегельня». Додаткове фінансування та матеріальна допомога – приватні підприємства та інші громадські організації Брусилівської ОТГ.			

Інше:	Жителі громади зможуть проводити активний та пасивний відпочинок в мальовничому куточку. Так як Брусилівська ОТГ розвивається і для Брусилова саме це місце стане візитною карткою і однією з цікавинок нашої місцевості, тому реалізація саме цього проекту є особливо актуальною.
-------	---

## Стратегічна ціль 2.

### Покращення якості життя населення та публічних послуг у громаді

#### Оперативна ціль 2.1. Покращення стану інженерної інфраструктури в населених пунктах громади

Завдання в Стратегічному плані, якому відповідає проект:	2.1.1. Покращення стану транспортних комунікацій в громаді.			
Назва проекту:	13. Капітальний ремонт дороги по вулиці Цегельна, смт Брусилів			
Цілі проекту:	Приведення вулиць населеного пункту до належної якості та зручності у їх використанні.			
Територія на яку проект матиме вплив:	Брусилівська ОТГ.			
Орієнтовна кількість отримувачів вигод	Населення Брусилова - 5000 осіб.			
Стислий опис проекту:	Для забезпечення безпечного руху автотранспорту та пішоходів на території громади необхідно провести капітальний ремонт дорожнього покриття по вулиці Цегельна. Дорога покрита бруківкою, знаходиться у вкрай незадовільному стані, на дорозі підвищена ямковість, внаслідок чого експлуатувати дорогу майже неможливо і вкрай небезпечно.			
Очікувані результати:	<ul style="list-style-type: none"> <li>Відремонтовано дорожнє покриття по вулиці Цегельна.</li> <li>Покращено транспортну інфраструктуру смт Брусилів.</li> <li>Підвищено рівень безпеки та благоустрою у Брусилові.</li> </ul>			
Ключові заходи проекту:	<ul style="list-style-type: none"> <li>Коригування виготовленої проектно-кошторисної документації.</li> <li>Проведення капітального ремонту дорожнього покриття (довжина – 1600 метрів, ширина - 5 метрів).</li> </ul>			
Період здійснення:	2020 рік:			
Орієнтовна вартість проекту, тис. грн.	2019	2020	2021	Разом
		1300		1300
Джерела фінансування:	Державний, обласний та місцевий бюджети, інші джерела фінансування, не заборонені чинним законодавством України.			
Ключові потенційні учасники реалізації проекту:	Брусилівська селищна рада, підрядні організації визначені згідно законодавства України.			
Інше:				

Завдання в Стратегічному плані, якому відповідає проект:	2.1.1. Покращення стану транспортних комунікацій в громаді.			
<b>Назва проекту:</b>	<b>14. Капітальний ремонт дороги по вулиці Євгена Червонюка, смт Брусилів</b>			
Цілі проекту:	Приведення вулиць населеного пункту до належної якості та зручності у їх використанні.			
Територія на яку проект матиме вплив:	Брусилівська ОТГ.			
Орієнтовна кількість отримувачів вигод	Населення Брусилова - 5000 осіб.			
Стислий опис проекту:	Для забезпечення безпечного руху автотранспорту та пішоходів на території громади необхідно провести капітальний ремонт дорожнього покриття по вулиці Євгена Червонюка. Дорога покрита бруківкою, знаходиться у вкрай незадовільному стані, на дорозі підвищена ямковість, внаслідок чого експлуатувати дорогу майже неможливо і вкрай небезпечно.			
Очікувані результати:	<ul style="list-style-type: none"> <li>Відремонтовано дорожнє покриття по вулиці Євгена Червонюка.</li> <li>Покращено транспортну інфраструктуру смт Брусилів.</li> <li>Підвищено рівень безпеки та благоустрою у Брусиліві.</li> </ul>			
Ключові заходи проекту:	<ul style="list-style-type: none"> <li>Коригування виготовленої проектно-кошторисної документації.</li> <li>Проведення капітального ремонту дорожнього покриття (довжина – 600 метрів, ширина - 5 метрів).</li> </ul>			
Період здійснення:	2020 рік:			
Орієнтовна вартість проекту, тис. грн.	<b>2019</b>	<b>2020</b>	<b>2021</b>	<b>Разом</b>
		1100		1100
Джерела фінансування:	Державний, обласний та місцевий бюджети, інші джерела фінансування, не заборонені чинним законодавством України.			
Ключові потенційні учасники реалізації проекту:	Брусилівська селищна рада, підрядні організації визначені згідно законодавства України.			
Інше:				

Завдання в Стратегічному плані, якому відповідає проект:	2.1.2. Забезпечення водопостачання та водовідведення в населених пунктах громади.			
<b>Назва проекту:</b>	<b>15. «Чиста вода – джерело здоров'я» (Встановлення станції хімводоочистки у Брусилівській ЗОШ №1)</b>			
Цілі проекту:	Покращення якості питної води у КОЗНЗ «Брусилівська ЗОШ І-ІІІ ст. №1».			
Територія на яку проект матиме вплив:	Територія, з якої учні довозяться до школи, а саме: смт Брусилів; с. Карабачин; с. Морозівка; с. Нові Озеряни; с. Костовці; с. Долинівка; с. Містечко; с. Ковганівка; с. Яструбенська та інші населені пункти, з яких у перспективі будуть довозитися до			

	школи діти.			
Орієнтовна кількість отримувачів вигод	<p>Одразу після реалізації проекту – 1200, а саме:</p> <ul style="list-style-type: none"> <li>• 400 учнів школи.</li> <li>• 60 працівників школи (вчителі, техперсонал).</li> <li>• 740 батьків учнів школи.</li> </ul> <p>З кожним роком кількість отримувачів вигод зростатиме, оскільки нові учні досягатимуть шкільного віку і йтимуть до школи. Щороку близько 40 учнів, їх батьки.</p>			
Стислий опис проекту:	<p>На даний момент вода, яка подається до школи не відповідає санітарним нормам, у ній високий вміст заліза та інших домішок, кількість яких перевищує допустимі значення. Тривале вживання такої води негативно впливає на організм дитини, спричиняючи ряд серйозних хвороб. Встановлення станції хімводоочистки дасть можливість забезпечити чистою питною водою учнів і працівників школи, покращити їх загальний стан організму, зменшити ризики захворюваності, спричинені вживанням неякісної питної води та недостатнім вживанням води взагалі. А це, в свою чергу, позитивно вплине на стан здоров'я населення селища і громади в цілому (оскільки в школі навчаються учні не тільки з Брусилова, а й з навколишніх сіл).</p> <p>Переваги встановлення станції хімводоочистки в порівнянні з будівництвом власної свердловини: менша вартість реалізації проекту за рахунок того, що не потрібно проводити георозвідку території, бурити свердловину на допустимі санітарними нормами глибину, прокладати труби зовнішнього водопостачання. Крім того, при будівництві власної свердловини все одно потрібно було б ставити станцію хімводоочистки води, тим більше, що школа знаходиться у низині, біля річки, що говорить про велику ймовірність вмісту у воді потенційної свердловини підвищеної кількості заліза та інших солей.</p>			
Очікувані результати:	<ul style="list-style-type: none"> <li>• Покращення якості питної води у школі.</li> <li>• Зменшення ризиків захворювань, спричинених вживанням неякісної води.</li> <li>• Покращення смакових якостей готових страв у їдальні, що призведе до більшої кількості учнів, що харчуються, і зменшення кількості захворювань органів кишково-шлункового тракту.</li> <li>• Зменшення фінансових витрат батьків учнів на придбання для своїх дітей бутильованої питної води.</li> <li>• Зменшення фінансових витрат на ремонти сантехнічних приладів школи, спричинені поломками від неякісної води, та на придбання побутової хімії для їх очистки від слідів іржі.</li> <li>• Зменшення рівня соціальної напруги та незадоволення жителів громади, спричинені якістю питної води, підвищення рівня поваги до місцевої влади.</li> </ul>			
Ключові заходи проекту:	Придбання, встановлення та налаштування станції хімводоочистки організацією, яка надає відповідні послуги.			
Період здійснення:	червень – липень 2019 року:			
Орієнтовна вартість проекту, тис. грн.	<b>2019</b>	<b>2020</b>	<b>2021</b>	<b>Разом</b>
	120			120



Джерела фінансування:	Місцевий бюджет, інші джерела фінансування не заборонені чинним законодавством України.
Ключові потенційні учасники реалізації проекту:	Брусилівська селищна рада, відділ освіти та спорту селищної ради, КОЗНЗ «Брусилівська ЗОШ І-ІІІ ст. №1» Брусилівської селищної ради
Інше:	

Завдання в Стратегічному плані, якому відповідає проект:	2.1.2. Забезпечення водопостачання та водовідведення в населених пунктах громади.			
Назва проекту:	<b>16. Придбання фільтрів до станції знезалізнення води в с. Привороття</b>			
Цілі проекту:	Покращення стану інженерної інфраструктури в населеному пункті громади с. Привороття.			
Територія на яку проект матиме вплив:	с. Привороття			
Орієнтовна кількість отримувачів вигод	950 осіб.			
Стислий опис проекту:	Проектом передбачається придбання фільтрів до станції знезалізнення води.			
Очікувані результати:	Реалізація проекту дасть такі позитивні ефекти: <ul style="list-style-type: none"> <li>• забезпечить зменшення вмісту сполук заліза у воді для покращення її якості, очищення;</li> <li>• зниження енерговитрат;</li> <li>• знезараження води озоном.</li> </ul>			
Ключові заходи проекту:	Установка комплексного очищення питної води, очищення підземних вод до нормативних показників ДСанПІН 2.2.4-171-10 «Гігієнічні вимоги до питної води, призначеної для споживання людиною».			
Період здійснення:	2019 рік:			
Орієнтовна вартість проекту, тис. грн.	<b>2019</b>	<b>2020</b>	<b>2021</b>	<b>Разом</b>
	400			400
Джерела фінансування:	Державний, обласний та місцевий бюджети, інші джерела фінансування, не заборонені чинним законодавством України.			
Ключові потенційні учасники реалізації проекту:	Брусилівська селищна рада, Приворотське комунальне підприємство «Комунальник».			
Інше:				

Завдання в Стратегічному плані, якому	2.1.2. Забезпечення водопостачання та водовідведення в населених пунктах громади.
---------------------------------------	---

відповідає проект:				
<b>Назва проекту:</b>	<b>17. Капітальний ремонт водопостачання с. Пилипонка</b>			
Цілі проекту:	Покращення стану інженерної інфраструктури в населеному пункті громади с. Пилипонка.			
Територія на яку проект матиме вплив:	с. Пилипонка.			
Орієнтовна кількість отримувачів вигод	Населення с. Пилипонка - 50 осіб.			
Стислий опис проекту:	Технічний стан технологічного обладнання водомережі є <i>зношеним</i> і морально застарілим. Будівля насосної <i>станції потребує капітального ремонту</i> .			
Очікувані результати:	Проведено капітальний ремонт системи водопостачання, замінено обладнання подачі та очистки води, встановлено лічильник обліку води, проведено поточний ремонт приміщення.			
Ключові заходи проекту:	Заміна обладнання подачі та очистки води, встановлення лічильника технологічного обліку води, проведення ремонту приміщення.			
Період здійснення:	2019 рік:			
Орієнтовна вартість проекту, тис. грн.	<b>2019</b>	<b>2020</b>	<b>2021</b>	<b>Разом</b>
	600			600
Джерела фінансування:	Державний, обласний та місцевий бюджети, інші джерела фінансування, не заборонені чинним законодавством України.			
Ключові потенційні учасники реалізації проекту:	Брусилівська селищна рада, Приворотське комунальне підприємство «Комунальник».			
Інше:				

Завдання в Стратегічному плані, якому відповідає проект:	2.1.2. Забезпечення водопостачання та водовідведення в населених пунктах громади.			
<b>Назва проекту:</b>	<b>18. Реконструкція системи очистки централізованого водопостачання КП «Морозівське СКП» с. Морозівка</b>			
Цілі проекту:	Покращення стану інженерної інфраструктури в населеному пункті громади с. Морозівка.			
Територія на яку проект матиме вплив:	с. Морозівка.			
Орієнтовна кількість отримувачів вигод	Населення с. Морозівка - 950 осіб.			
Стислий опис проекту:	Проектом передбачається будівництво станції знезалізнення води.			

Очікувані результати:	Реалізація проекту дасть такі позитивні ефекти: <ul style="list-style-type: none"> <li>• забезпечить зменшення вмісту сполук заліза у воді для покращення її якості, очищення;</li> <li>• зниження енерговитрат;</li> <li>• знезараження води озоном.</li> </ul>			
Ключові заходи проекту:	Установка комплексного очищення питної води, очищення підземних вод до нормативних показників ДСанПІН 2.2.4-171-10 «Гігієнічні вимоги до питної води, призначеної для споживання людиною» .			
Період здійснення:	2019-2020 роки:			
Орієнтовна вартість проекту, тис. грн.	<b>2019</b>	<b>2020</b>	<b>2021</b>	<b>Разом</b>
	50	1400		1450
Джерела фінансування:	Державний, обласний та місцевий бюджети, інші джерела фінансування, не заборонені чинним законодавством України.			
Ключові потенційні учасники реалізації проекту:	Брусилівська селищна рада, Комунальне підприємство «Морозівське сільське комунальне підприємство».			
Інше:				

Завдання в Стратегічному плані, якому відповідає проект:	2.1.2. Забезпечення водопостачання та водовідведення в населених пунктах громади.			
<b>Назва проекту:</b>	<b>19. Реконструкція системи очистки централізованого водопостачання Хомутецького КП «Джерельце» в смт Брусилів (Одеський масив)</b>			
Цілі проекту:	Покращення стану інженерної інфраструктури в населеному пункті громади смт Брусилів.			
Територія на яку проект матиме вплив:	смт Брусилів.			
Орієнтовна кількість отримувачів вигод	Жителі «Одеського масиву» смт Брусилова - 1500 осіб.			
Стислий опис проекту:	Проектом передбачається будівництво станції знезалізнення води.			
Очікувані результати:	Реалізація проекту дасть такі позитивні ефекти: <ul style="list-style-type: none"> <li>• забезпечить зменшення вмісту сполук заліза у воді для покращення її якості, очищення;</li> <li>• зниження енерговитрат;</li> <li>• знезараження води озоном.</li> </ul>			
Ключові заходи проекту:	Установка комплексного очищення питної води, очищення підземних вод до нормативних показників ДСанПІН 2.2.4-171-10 «Гігієнічні вимоги до питної води, призначеної для споживання людиною» .			
Період здійснення:	2019, 2021 роки:			
Орієнтовна вартість проекту, тис. грн.	<b>2019</b>	<b>2020</b>	<b>2021</b>	<b>Разом</b>
	500	-	500	1000
Джерела фінансування:	Державний, обласний та місцевий бюджети, інші джерела фінансування, не заборонені чинним законодавством України.			

Ключові потенційні учасники реалізації проекту:	Брусилівська селищна рада, Хомуцьке комунальне підприємство «Джерельце».
Інше:	

Завдання в Стратегічному плані, якому відповідає проект:	2.1.2. Забезпечення водопостачання та водовідведення в населених пунктах громади.			
<b>Назва проекту:</b>	<b>20. Реконструкція системи централізованого водопостачання Хомуцького КП «Джерельце» с. Осівці</b>			
Цілі проекту:	Покращення стану інженерної інфраструктури в населеному пункті громади с. Осівці.			
Територія на яку проект матиме вплив:	с. Осівці.			
Орієнтовна кількість отримувачів вигод	Населення с. Осівці - 650 осіб.			
Стислий опис проекту:	Необхідність реконструкції водопровідної мережі викликане як технічним станом водопостачання так і аварійними наслідками при подальшій її експлуатації. Одночасно виникає і соціальна потреба реконструкції системи централізованого водопостачання, що обумовлюється необхідністю надійної та безперебійної подачі води населенню. Протягом останніх років не проводився капітальний ремонт системи водопостачання та обладнання, також резервна свердловина не функціонує та потребує відновлення.			
Очікувані результати:	Введення в дію резервної свердловини. Покращення умов проживання мешканців громади. Покращення стану забезпечення населення якісною питною водою та зменшення кількості аварійних ситуацій.			
Ключові заходи проекту:	Прочистка свердловини, часткова заміну трубопроводу, встановлення фільтрів, заміна насосів підйому води, підключення до системи водопостачання.			
Період здійснення:	2019 рік:			
Орієнтовна вартість проекту, тис. грн.	<b>2019</b>	<b>2020</b>	<b>2021</b>	<b>Разом</b>
	500			500
Джерела фінансування:	Державний, обласний та місцевий бюджети, інші джерела фінансування, не заборонені чинним законодавством України.			
Ключові потенційні учасники реалізації проекту:	Брусилівська селищна рада, Хомуцьке комунальне підприємство «Джерельце».			
Інше:				

Завдання в Стратегічному плані, якому відповідає проект:	2.1.2. Забезпечення водопостачання та водовідведення в населених пунктах громади.
--	---

<b>Назва проекту:</b>	<b>21. Реконструкція системи очистки централізованого водопостачання Хомуцького КП «Джерельце» с. Хомуць</b>			
<b>Цілі проекту:</b>	Покращення стану інженерної інфраструктури в населеному пункті громади с. Хомуць.			
<b>Територія на яку проект матиме вплив:</b>	с. Хомуць.			
<b>Орієнтовна кількість отримувачів вигод</b>	Населення с. Хомуць - 750 осіб.			
<b>Стислий опис проекту:</b>	Проектом передбачається будівництво станції знезалізнення води.			
<b>Очікувані результати:</b>	Реалізація проекту дасть такі позитивні ефекти: <ul style="list-style-type: none"> <li>• забезпечить зменшення вмісту сполук заліза у воді для покращення її якості, очищення;</li> <li>• зниження енерговитрат;</li> <li>• знезараження води озоном.</li> </ul>			
<b>Ключові заходи проекту:</b>	Установка комплексного очищення питної води, очищення підземних вод до нормативних показників ДСанПІН 2.2.4-171-10 «Гігієнічні вимоги до питної води, призначеної для споживання людиною».			
<b>Період здійснення:</b>	2019, 2021 роки:			
<b>Орієнтовна вартість проекту, тис. грн.</b>	<b>2019</b>	<b>2020</b>	<b>2021</b>	<b>Разом</b>
	1000		500	1500
<b>Джерела фінансування:</b>	Державний, обласний та місцевий бюджети, інші джерела фінансування, не заборонені чинним законодавством України.			
<b>Ключові потенційні учасники реалізації проекту:</b>	Брусилівська селищна рада, Хомуцьке комунальне підприємство «Джерельце».			
<b>Інше:</b>				

<b>Завдання в Стратегічному плані, якому відповідає проект:</b>	2.1.3. Модернізація та проведення мереж вуличного освітлення в населених пунктах громади.			
<b>Назва проекту:</b>	<b>22. Реконструкція вуличного освітлення с. Осівці</b>			
<b>Цілі проекту:</b>	Покращення стану інженерної інфраструктури в населеному пункті громади с. Осівці.			
<b>Територія на яку проект матиме вплив:</b>	с. Осівці, Брусилівського району, Житомирської області.			
<b>Орієнтовна кількість отримувачів вигод</b>	Населення с. Осівці - 550 осіб.			
<b>Стислий опис проекту:</b>	Проектом передбачено створення належних умов для забезпечення безпечного руху автотранспорту та пішоходів на території села Осівці в темну пору доби, а також покращення існуючого стану мереж зовнішнього освітлення.			

Очікувані результати:	Реалізація проекту дасть такі позитивні ефекти: <ul style="list-style-type: none"> <li>• збереження життя та здоров'я населення;</li> <li>• зниження кількості ДТП за рахунок покращення освітлення;</li> <li>• забезпечено можливість мешканцям села комфортного та безпечного пересування вулицями населеного пункту в темну пору доби.</li> </ul>			
Ключові заходи проекту:	<ul style="list-style-type: none"> <li>• Здійснення реконструкції ліній вуличного освітлення.</li> <li>• Облаштування енергозберігаючих світильників.</li> </ul>			
Період здійснення:	2019 рік:			
Орієнтовна вартість проекту, тис. грн.	2019	2020	2021	Разом
	450			450
Джерела фінансування:	Державний, обласний та місцевий бюджети, інші джерела фінансування, не заборонені чинним законодавством України.			
Ключові потенційні учасники реалізації проекту:	Брусилівська селищна ради, підрядні організації визначені згідно законодавства України.			
Інше:				

Завдання в Стратегічному плані, якому відповідає проект:	2.1.3. Модернізація та проведення мереж вуличного освітлення в населених пунктах громади.			
<b>Назва проекту:</b>	<b>23. Реконструкція вуличного освітлення с. Романівка</b>			
Цілі проекту:	Покращення стану інженерної інфраструктури в населеному пункті громади с. Романівка.			
Територія на яку проект матиме вплив:	с. Романівка, Брусилівського району, Житомирської області.			
Орієнтовна кількість отримувачів вигод	Населення с. Романівка - 250 осіб.			
Стислий опис проекту:	Проектом передбачено створення належних умов для забезпечення безпечного руху автотранспорту та пішоходів на території села Романівка в темну пору доби, а також покращення існуючого стану мереж зовнішнього освітлення.			
Очікувані результати:	Реалізація проекту дасть такі позитивні ефекти: <ul style="list-style-type: none"> <li>• збереження життя та здоров'я населення;</li> <li>• зниження кількості ДТП за рахунок покращення освітлення;</li> <li>• забезпечено можливість мешканцям села комфортного та безпечного пересування вулицями населеного пункту в темну пору доби.</li> </ul>			
Ключові заходи проекту:	<ul style="list-style-type: none"> <li>• Здійснення реконструкції ліній вуличного освітлення.</li> <li>• Облаштування енергозберігаючих світильників.</li> </ul>			
Період здійснення:	2019 рік:			
Орієнтовна вартість проекту, тис. грн.	2019	2020	2021	Разом
	400			400



Джерела фінансування:	Державний, обласний та місцевий бюджети, інші джерела фінансування, не заборонені чинним законодавством України.
Ключові потенційні учасники реалізації проекту:	Брусилівська селищна рада, підрядні організації визначені згідно законодавства України.
Інше:	

Завдання в Стратегічному плані, якому відповідає проект:	2.1.3. Модернізація та проведення мереж вуличного освітлення в населених пунктах громади.			
Назва проекту:	<b>24. Реконструкція вуличного освітлення с. Ковганівка</b>			
Цілі проекту:	Покращення стану інженерної інфраструктури в населеному пункті громади с. Ковганівка.			
Територія на яку проект матиме вплив:	с. Ковганівка, Брусилівського району, Житомирської області.			
Орієнтовна кількість отримувачів вигод	Населення с. Ковганівка - 110 осіб.			
Стислий опис проекту:	Проектом передбачено створення належних умов для забезпечення безпечного руху автотранспорту та пішоходів на території села Ковганівка в темну пору доби, а також покращення існуючого стану мереж зовнішнього освітлення.			
Очікувані результати:	Реалізація проекту дасть такі позитивні ефекти: <ul style="list-style-type: none"> <li>• збереження життя та здоров'я населення;</li> <li>• зниження кількості ДТП за рахунок покращення освітлення;</li> <li>• забезпечено можливість мешканцям села комфортного та безпечного пересування вулицями населеного пункту в темну пору доби.</li> </ul>			
Ключові заходи проекту:	<ul style="list-style-type: none"> <li>• Здійснення реконструкції ліній вуличного освітлення.</li> <li>• Облаштування енергозберігаючих світильників.</li> </ul>			
Період здійснення:	2019 рік:			
Орієнтовна вартість проекту, тис. грн.	<b>2019</b>	<b>2020</b>	<b>2021</b>	<b>Разом</b>
	400			400
Джерела фінансування:	Державний, обласний та місцевий бюджети, інші джерела фінансування, не заборонені чинним законодавством України.			
Ключові потенційні учасники реалізації проекту:	Брусилівська селищна рада, підрядні організації визначені згідно законодавства України.			
Інше:				

Завдання в Стратегічному плані, якому	2.1.3. Модернізація та проведення мереж вуличного освітлення в населених пунктах громади.
---------------------------------------	---

відповідає проект:				
<b>Назва проекту:</b>	<b>25. Реконструкція вуличного освітлення с. Краківщина</b>			
Цілі проекту:	Покращення стану інженерної інфраструктури в населеному пункті громади с. Краківщина.			
Територія на яку проект матиме вплив:	с. Краківщина, Брусилівського району, Житомирської області.			
Орієнтовна кількість отримувачів вигод	Населення с. Краківщина - 100 осіб.			
Стислий опис проекту:	Проектом передбачено створення належних умов для забезпечення безпечного руху автотранспорту та пішоходів на території села Краківщина в темну пору доби, а також покращення існуючого стану мереж зовнішнього освітлення.			
Очікувані результати:	Реалізація проекту дасть такі позитивні ефекти: <ul style="list-style-type: none"> <li>• збереження життя та здоров'я населення;</li> <li>• зниження кількості ДТП за рахунок покращення освітлення;</li> <li>• забезпечено можливість мешканцям села комфортного та безпечного пересування вулицями населеного пункту в темну пору доби.</li> </ul>			
Ключові заходи проекту:	<ul style="list-style-type: none"> <li>• Здійснення реконструкції ліній вуличного освітлення.</li> <li>• Облаштування енергозберігаючих світильників.</li> </ul>			
Період здійснення:	2019 рік:			
Орієнтовна вартість проекту, тис. грн.	<b>2019</b>	<b>2020</b>	<b>2021</b>	<b>Разом</b>
	600			600
Джерела фінансування:	Державний, обласний та місцевий бюджети, інші джерела фінансування, не заборонені чинним законодавством України.			
Ключові потенційні учасники реалізації проекту:	Брусилівська селищна рада, підрядні організації визначені згідно законодавства України.			
Інше:				

Завдання в Стратегічному плані, якому відповідає проект:	2.1.3. Модернізація та проведення мереж вуличного освітлення в населених пунктах громади.
<b>Назва проекту:</b>	<b>26. Реконструкція вуличного освітлення с. Дубрівка</b>
Цілі проекту:	Покращення стану інженерної інфраструктури в населеному пункті громади с. Дубрівка.
Територія на яку проект матиме вплив:	с. Дубрівка, Брусилівського району, Житомирської області.
Орієнтовна кількість отримувачів вигод	Населення с. Дубрівка - 97 осіб.

Стислий опис проекту:	Проектом передбачено створення належних умов для забезпечення безпечного руху автотранспорту та пішоходів на території села Дубрівка в темну пору доби, а також покращення існуючого стану мереж зовнішнього освітлення.			
Очікувані результати:	Реалізація проекту дасть такі позитивні ефекти: <ul style="list-style-type: none"> <li>• збереження життя та здоров'я населення;</li> <li>• зниження кількості ДТП за рахунок покращення освітлення;</li> <li>• забезпечено можливість мешканцям села комфортного та безпечного пересування вулицями населеного пункту в темну пору доби.</li> </ul>			
Ключові заходи проекту:	<ul style="list-style-type: none"> <li>• Здійснення реконструкції ліній вуличного освітлення.</li> <li>• Облаштування енергозберігаючих світильників.</li> </ul>			
Період здійснення:	2019 рік:			
Орієнтовна вартість проекту, тис. грн.	2019	2020	2021	Разом
	300			300
Джерела фінансування:	Державний, обласний та місцевий бюджети, інші джерела фінансування, не заборонені чинним законодавством України.			
Ключові потенційні учасники реалізації проекту:	Брусилівська селищна рада, підрядні організації визначені згідно законодавства України.			
Інше:				

Завдання Стратегії, якому відповідає проект:	2.1.4. Покращення покриття території громади швидкісним Інтернетом та мобільним зв'язком.
Назва проекту:	<b>27. Забезпечення доступом до мережі Інтернет «старостатів» та мешканців сільських територій Брусилівської ОТГ</b>
Цілі проекту:	<ul style="list-style-type: none"> <li>• Забезпечення «старостатів» у населених пунктах Брусилівської ОТГ доступом до мережі Інтернет.</li> <li>• Сприяння підключенню до мережі Інтернет користувачів сільських територій.</li> </ul>
Територія на яку проект матиме вплив:	Брусилівська ОТГ.
Орієнтовна кількість отримувачів вигод	Близько 10000 мешканців сільських населених пунктів Брусилівської ОТГ.
Стислий опис проекту:	<p>Відсутність доступу до мережі Інтернет мешканців сільських територій Брусилівської ОТГ, а особливо «старостатів» гальмує розвитку цих населених пунктів, ускладнює отримання необхідних послуг. На сьогодні вирішити цю проблему можливо тільки завдяки сучасним технологіям. У випадку використання супутникового обладнання для підключення до мережі необхідним є лише наявність електроживлення та забезпечення відповідним обладнанням, яке надається Інтернет-провайдером. Кожен пункт підключення функціонує автономно, незалежно від інших.</p> <p>Передусім, передбачається забезпечення доступу до Інтернету в приміщенні, де працює староста. Для стимулювання жителів сіл щодо під'єднання до мережі буде здійснено інформаційну кампанію та</p>

	роз'яснювальну роботу.			
Очікувані результати:	<ul style="list-style-type: none"> <li>Мешканці сільських територій знають та використовують можливості приєднання до мережі Інтернет.</li> <li>Усі «старостати» у сільських населених пунктах будуть забезпечені доступом до Інтернету.</li> <li>Мешканцями сільських територій отримано доступ до мережевих сервісів, у т.ч. з підтримки підприємницької діяльності і навчання.</li> </ul>			
Ключові заходи проекту:	<ul style="list-style-type: none"> <li>Облаштування місць доступу до мережі Інтернет: приміщення, де працюють старости.</li> <li>Проведення інформаційної кампанії щодо можливостей та тарифів підключення до мережі Інтернет для приватних осіб у сільській місцевості.</li> <li>Встановлення «репітерів» мобільного зв'язку для покращення якості мобільного зв'язку в сільській місцевості.</li> </ul>			
Період здійснення:	2019 рік:			
Орієнтовна вартість проекту, тис. грн.	<b>2019</b>	<b>2020</b>	<b>2021</b>	<b>Разом</b>
	100	-	-	100
Джерела фінансування:	Місцевий бюджет, інші джерела фінансування не заборонені чинним законодавством України.			
Ключові потенційні учасники реалізації проекту:	Брусилівська селищна рада, старости, Інтернет-провайдери.			
Інше:				

## Оперативна ціль 2.2. Покращення якості публічних послуг у громаді

Завдання Стратегії, якому відповідає	2.2.1. Підвищення якості медичних послуг.
Назва проекту:	<b>28. Проведення комп'ютеризації закладу КНП «Брусилівська лікарня»</b>
Цілі проекту:	Впровадження комп'ютеризації забезпечує автоматизацію <a href="#">інформаційних процесів</a> і технологій, що в свою чергу дає змогу продуктивніше використовувати робочий час та більше приділяти уваги пацієнтам. Ведення електронної бази. Забезпечення обігу документів в електронному вигляді.
Територія, на яку проект матиме	Брусилівський район.
Орієнтовна кількість	Населення Брусилівського району (14970 осіб).
Стислий опис проекту:	Скорочення трудовитрат визначає рівень діловодства, що може досягатися різними шляхами. Найефективніший шлях - це підвищення рівня впровадження інформаційних технологій і засобів організаційної техніки. Зростання кількості тих, хто працює з документами. Не лише документознавець чи інформаційний аналітик, а кожен співробітник підприємства, незалежно від посади, мусить мати достатній мінімум знань, щоб досконало працювати з документами, оцінювати їх легітимність, володіти засобами систематизації та раціоналізації документообігу.
Очікувані результати:	<ul style="list-style-type: none"> <li>Програмний комплекс дозволяє автоматизувати діяльність медустанови.</li> <li>Підвищення ефективності роботи кожного лікаря, медсестри або адміністратора.</li> </ul>

<b>Ключові заходи проекту:</b>	<ul style="list-style-type: none"> <li>Закупівля обладнання.</li> <li>Встановлення та налаштування техніки.</li> </ul>			
<b>Період здійснення:</b>	2019 рік:			
Орієнтовна вартість проекту, тис. грн.	<b>2019</b>	<b>2020</b>	<b>2021</b>	<b>Разом</b>
	700	-	-	700
<b>Джерела фінансування:</b>	Державний, обласний та місцевий бюджети, інші джерела фінансування, не заборонені чинним законодавством України.			
<b>Ключові потенційні учасники проекту:</b>	Брусилівська селищна рада, КНП «Брусилівська лікарня».			
<b>Інше:</b>	35 комплектів комп'ютерного обладнання.			

Завдання Стратегії, якому відповідає проект	2.2.1. Підвищення якості медичних послуг.
<b>Назва проекту:</b>	<b>29.Поточний ремонт майданчика для збору твердих побутових відходів КНП «Брусилівська лікарня»</b>
Цілі проекту:	Створити належні умови для збирання, сортування сміття, побутових, медичних та харчових відходів у відповідності до вимог чинного санітарного законодавства, покращити екологічний стан.
Територія, на яку проект матиме вплив:	Брусилівська ОТГ.
Орієнтовна кількість отримувачів вигод	Населення Брусилівської об'єднаної територіальної громади (13887 осіб).
Стислий опис проекту:	Майданчик для збору сміття не облаштований належним чином, тому побутові та медичні відходи збираються у пристосованому місці, що створює значні незручності в тимчасовому їх зберіганні та вивезенні. Облаштування майданчика передбачає наявність твердого покриття його території, огорожу, встановлення контейнерів з кришками, можливість сортування відходів, обмеження доступу сторонніх осіб та тварин, що забезпечить дотримання санітарних умов та відповідний естетичний вигляд місця збору сміття.
Очікувані результати:	<ul style="list-style-type: none"> <li>Досягнуто достатній сучасний рівень належного поводження зі сміттям та відходами.</li> <li>Відремонтовано майданчик, який буде відповідати сучасним санітарним вимогам.</li> </ul>
Ключові заходи проекту:	<ul style="list-style-type: none"> <li>Пошук виконавців робіт.</li> <li>Асфальтування майданчика.</li> <li>Встановлення огорожі.</li> <li>Встановлення контейнерів з кришками.</li> </ul>

Період здійснення:	2019 рік:			
Орієнтовна вартість проекту, тис.грн.	<b>2019</b>	<b>2020</b>	<b>2021</b>	<b>Разом</b>
	100			100
Джерела фінансування:	Державний, обласний та місцевий бюджети, інші джерела фінансування, не заборонені чинним законодавством України.			
Ключові потенційні учасники проекту:	Брусилівська селищна ради, КНП «Брусилівська лікарня».			
Інше				

Завдання Стратегії, якому відповідає проект	2.2.1. Підвищення якості медичних послуг.			
<b>Назва проекту:</b>	<b>30.Придбання лабораторного обладнання для КНП «ЦПМСД» Брусилівської селищної ради</b>			
Цілі проекту:	Створити лабораторні послуги орієнтованими на пацієнта та його лікаря. Для надання своєчасної та точної інформації необхідної для профілактики, діагностики та лікування захворювання.			
Територія, на яку проект матиме вплив:	Брусилівський район.			
Орієнтовна кількість отримувачів вигоди:	Населення Брусилівського району (14970 осіб).			
Стислий опис проекту:	Первинна медико-санітарна допомога є основним видом медичної допомоги та передбачає надання пацієнтові універсальних комплексних інтегрованих послуг, спрямованих на задоволення більшості потреб людини у сфері охорони здоров'я. Тому своєчасна лабораторна діагностика допоможе клініцистові у прийнятті рішень щодо профілактики, діагностики та лікування захворювання.			
Очікувані результати:	<ul style="list-style-type: none"> <li>• Придбано гематологічний аналізатор ВК 6100.</li> <li>• Аналізатор сечі CL-50, НТФ, США.</li> </ul>			
Ключові заходи проекту:	<ul style="list-style-type: none"> <li>• Визначення предмета закупівлі.</li> <li>• Проведення тендеру на закупівлю лабораторної апаратури.</li> <li>• Придбання лабораторного обладнання для КНП «ЦПМСД» Брусилівської селищної ради.</li> </ul>			
Період здійснення:	2019 рік:			
Орієнтовна вартість проекту, тис.грн.	<b>2019</b>	<b>2020</b>	<b>2021</b>	<b>Разом</b>
	520			520
Джерела фінансування:	Державний, обласний та місцевий бюджети, інші джерела фінансування, не заборонені чинним законодавством України.			
Ключові	Брусилівська селищна ради, КНП «ЦПМСД» Брусилівської			



потенційні учасники проекту:	селищної ради.
Інше:	

Завдання Стратегії, якому відповідає проект	2.2.1. Підвищення якості медичних послуг.			
<b>Назва проекту:</b>	<b>31.Придбання лабораторного обладнання для клініко-діагностичної лабораторії КНП «Брусилівська лікарня»</b>			
Цілі проекту:	Створити лабораторні послуги ефективними і орієнтованими на пацієнта та його лікаря. Надання своєчасної та точної інформації необхідної для профілактики, діагностики та лікування захворювання, що значно знизить загальні витрати на лікування.			
Територія, на яку проект матиме вплив:	Брусилівський район.			
Орієнтовна кількість отримувачів вигоди:	Населення Брусилівського району (14970 осіб).			
Стислий опис проекту:	Близько 70% усіх клінічних рішень у медицині засновані на результатах лабораторних досліджень. Тому своєчасна та точна лабораторна діагностика допоможе клініцистові у прийнятті рішень щодо профілактики, діагностики та лікування захворювання. Клініко - діагностична лабораторія знаходиться на досить низькому рівні, це зумовлено недосконалістю надання медичних послуг, застаріле діагностичне обладнання, низьке матеріальне оснащення. Впровадження проекту дозволяє сформувати єдину систему клінічних лабораторних досліджень та запровадити її на всіх рівнях надання медичної допомоги, стандартизувати всі етапи лабораторного процесу, модернізувати лабораторію та підвищити якість до європейського рівня, та розпочати процес акредитації лабораторії на відповідність вимогам стандарту.			
Очікувані результати:	<ul style="list-style-type: none"> <li>• Придбано чотирьохканальний коагулометр TS-4000, США.</li> <li>• Придбано аналізатор гематологічний MicroCC-20 Plus, HTI, США.</li> <li>• Придбано імунологічний кількісний експрес аналізатор FIA – 8000.</li> <li>• Придбано аналізатор сечі CITOLAB REAPER-300.</li> <li>• Придбано біохімічний аналізатор BiochemFC-120, HTI, США.</li> </ul>			
Ключові заходи проекту:	<ul style="list-style-type: none"> <li>• Визначення предмета закупівлі.</li> <li>• Проведення тендеру на закупівлю та придбання лабораторного обладнання для клініко-діагностичної лабораторії КНП «Брусилівська лікарня».</li> </ul>			
Період здійснення:	2019 рік :			
Орієнтовна вартість проекту, тис.грн.	<b>2019</b>	<b>2020</b>	<b>2021</b>	<b>Разом</b>
	870			870

Джерела фінансування:	Державний, обласний та місцевий бюджети, інші джерела фінансування, не заборонені чинним законодавством України.
Ключові потенційні учасники проекту:	Брусилівська селищна ради, КНП «Брусилівська лікарня».
Інше:	

Завдання Стратегії, якому відповідає проект	2.2.1. Підвищення якості медичних послуг			
Назва проекту:	<b>32.Капітальний ремонт патологоанатомічного відділення КНП «Брусилівська лікарня»</b>			
Цілі проекту:	Провести ремонт патологоанатомічного відділення. Ефективне використання спеціально збудованого приміщення за призначенням. Надання послуг для мешканців Брусилівського району та прилеглих сіл сусідніх районів.			
Територія, на яку проект матиме вплив:	Брусилівський, Попільнянський, Коростишівський, Радомишльський райони			
Орієнтовна кількість отримувачів вигод	Населення Брусилівського району та прилеглих сіл Попільнянського, Коростишівського, Радомишльського районів – близько 20 тис. осіб.			
Стислий опис проекту:	Провести ремонт патологоанатомічного відділення КНП «Брусилівська лікарня» (встановити енергозберігаючі вікна та двері, відремонтувати холодильне обладнання).			
Очікувані результати:	<ul style="list-style-type: none"> <li>Збереження тепла в приміщенні.</li> <li>Приведення до санітарних норм.</li> <li>Функціонування патологоанатомічного відділення.</li> </ul>			
Ключові заходи проекту:	<ul style="list-style-type: none"> <li>Розробка кошторису.</li> <li>Заміна вікон та дверей.</li> <li>Ремонт холодильного обладнання.</li> </ul>			
Період здійснення:	2020 рік:			
Орієнтовна вартість проекту, тис.грн.	<b>2019</b>	<b>2020</b>	<b>2021</b>	<b>Разом</b>
		1500		1500
Джерела фінансування:	Державний, обласний та місцевий бюджети, інші джерела фінансування, не заборонені чинним законодавством України.			
Ключові потенційні учасники проекту:	Брусилівська селищна ради, КНП «Брусилівська лікарня».			
Інше				

Завдання Стратегії, якому відповідає проект	2.2.1. Підвищення якості медичних послуг.
---	---

Назва проекту:	<b>33.Капітальний ремонт приміщення харчоблоку КНП «Брусилівська лікарня»</b>			
Цілі проекту:	Провести ремонт приміщення харчоблоку з метою попередження руйнування приміщення, забезпечити належні умови для його функціонування.			
Територія, на яку проект матиме вплив:	Брусилівський район.			
Орієнтовна кількість отримувачів вигод	Населення Брусилівського району (14970 осіб).			
Стислий опис проекту:	Покрівля приміщення потребує капітального ремонту. Потребують заміни дерев'яні вікна, електропроводка, проведення ремонту внутрішніх стін приміщення.			
Очікувані результати:	<ul style="list-style-type: none"> <li>• Збереження тепла в приміщенні.</li> <li>• Ліквідація протікання даху, сирості та вологи в приміщенні, збереження обладнання.</li> <li>• Приведення приміщення до санітарних норм.</li> </ul>			
Ключові заходи проекту:	<ul style="list-style-type: none"> <li>• Розробка кошторису.</li> <li>• Пошук виконавців робіт.</li> <li>• Ремонт покрівлі.</li> <li>• Ремонт електропроводки.</li> <li>• Встановлення вікон.</li> <li>• Проведення ремонту внутрішніх стін приміщення харчоблоку.</li> </ul>			
Період здійснення:	2019 рік:			
Орієнтовна вартість проекту, тис.грн.	<b>2019</b>	<b>2020</b>	<b>2021</b>	<b>Разом</b>
	1100	-		1100
Джерела фінансування:	Державний, обласний та місцевий бюджети, інші джерела фінансування, не заборонені чинним законодавством України.			
Ключові потенційні учасники проекту:	Брусилівська селищна ради, КНП «Брусилівська лікарня».			
Інше				

Завдання Стратегії, якому відповідає проект	2.2.1. Підвищення якості медичних послуг.			
Назва проекту:	<b>34.Створення кімнати реабілітації КНП «Брусилівська лікарня»</b>			
Цілі проекту:	Забезпечити надання кваліфікованої медичної допомоги методом лікувальної фізкультури на етапах відновлювального лікування та реабілітації хворих всіх відділень лікарні та поліклініки. Використання лікувальної фізкультури в комплексі медичної реабілітації. Забезпечити створення фізичної основи для наступної соціально-трудової і соціально-побутової реабілітації.			
Територія, на яку проект матиме	Брусилівський район.			

Вплив:				
Орієнтовна кількість отримувачів вигод	Населення Брусилівського району (14970 осіб).			
Стислий опис проекту:	КНП «Брусилівська лікарня» не має приміщення та інвентарю для занять лікувальною фізкультурою. Для створення реабілітаційної кімнати необхідні килимове покриття, тренажери, дзеркала та інший дрібний інвентар.			
Очікувані результати:	<ul style="list-style-type: none"> <li>• Покращення якості реабілітації хворих Брусилівського району.</li> <li>• Придбання інвентаря для проведення якісних реабілітаційних заходів.</li> </ul>			
Ключові заходи проекту:	<ul style="list-style-type: none"> <li>• Придбання інвентарю.</li> <li>• Встановлення килимового покриття.</li> <li>• Встановлення дзеркал на одну із стін.</li> <li>• Монтаж тренажерів та інвентаря.</li> </ul>			
Період здійснення:	2020 рік:			
Орієнтовна вартість проекту, тис.грн.	<b>2019</b>	<b>2020</b>	<b>2021</b>	<b>Разом</b>
		78		78
Джерела фінансування:	Державний, обласний та місцевий бюджети, інші джерела фінансування, не заборонені чинним законодавством України.			
Ключові потенційні учасники проекту:	Брусилівська селищна ради, КНП «Брусилівська лікарня».			
Інше				

Завдання Стратегії, якому відповідає проект	2.2.1. Підвищення якості медичних послуг.			
<b>Назва проекту:</b>	<b>35.Капітальний ремонт системи опалення з переходом на альтернативні джерела теплопостачання АЗПСМ в с. Морозівка</b>			
Цілі проекту:	Створення необхідних умов для отримання якісних послуг у сфері охорони здоров'я. Приведення приміщення АЗПСМ у відповідність до сучасних санітарних та естетичних вимог.			
Територія, на яку проект матиме вплив:	с. Морозівка та прилеглі села.			
Орієнтовна кількість отримувачів вигоди:	Населення с. Морозівка та прилеглих сіл (2083 осіб).			
Стислий опис проекту:	Приміщення АЗПСМ в с. Морозівка опалюється природним газом. Система опалення не ремонтувалась більше 25 років, перебуває у запущеному стані, що призводить до надмірних втрат тепла. Ремонт системи опалення буде здійснюватись із встановленням			

	твердопаливного котла.			
Очікувані результати:	<ul style="list-style-type: none"> <li>• Досягнуто достатній рівень комфорту та умов для отримання якісних медичних послуг.</li> <li>• Економія коштів на енергоносії у зимовий період.</li> </ul>			
Ключові заходи проекту:	<ul style="list-style-type: none"> <li>• Розробка проектно - кошторисної документації.</li> <li>• Демонтаж газового котла та лічильника.</li> <li>• Придбання та монтаж твердопаливного котла.</li> </ul>			
Період здійснення:	2019 рік :			
Орієнтовна вартість проекту, тис.грн.	<b>2019</b>	<b>2019</b>	<b>2020</b>	<b>Разом</b>
	500			500
Джерела фінансування:	Державний, обласний та місцевий бюджети, інші джерела фінансування, не заборонені чинним законодавством України.			
Ключові потенційні учасники проекту:	Брусилівська селищна ради, КНП «ЦПМСД»Брусилівської селищної ради.			
Інше:				

Завдання Стратегії, якому відповідає проект	2.2.1. Підвищення якості медичних послуг.			
<b>Назва проекту:</b>	<b>36.Капітальний ремонт гаражів КНП «Брусилівська лікарня»</b>			
Цілі проекту:	Створити належні умови для зберігання автомобілів, покращити естетичний вигляд та безпечну експлуатацію.			
Територія, на яку проект матиме вплив:	Брусилівська селищна рада.			
Орієнтовна кількість отримувачів вигод	Населення Брусилівської об'єднаної територіальної громади (13887 осіб).			
Стислий опис проекту:	Приміщення гаражів знаходяться в запущеному стані. Будівля потребує ремонту покрівлі та заміни 9 гаражних воріт.			
Очікувані результати:	Належні умови для зберігання автомобілів.			
Ключові заходи проекту:	<ul style="list-style-type: none"> <li>• Розробка кошторису.</li> <li>• Встановлення нових гаражних воріт.</li> <li>• Ремонт покрівлі.</li> </ul>			
Період здійснення:	2020-2021 роки:			
Орієнтовна вартість проекту, тис.грн.	<b>2019</b>	<b>2020</b>	<b>2021</b>	<b>Разом</b>
		1100	400	1500

Джерела фінансування:	Державний, обласний та місцевий бюджети, інші джерела фінансування, не заборонені чинним законодавством України.
Ключові потенційні учасники проекту:	Брусилівська селищна рада, КНП «Брусилівська лікарня».
Інше	

Завдання в Стратегічному плані, якому відповідає проект:	2.2.2. Підвищення якості освітніх послуг.			
Назва проекту:	<b>37.Реконструкція з добудовою приміщення КОЗНЗ «Брусилівська загальноосвітня школа І-ІІІ ступенів № 1» Брусилівської селищної ради, вулиця Небесної Сотні, 17, смт Брусилів, Брусилівського району, Житомирської області</b>			
Цілі проекту:	Покращення надання освітніх послуг.			
Територія на яку проект матиме вплив:	смт Брусилів, с. Карабачин, с. Морозівка, с. Нові Озеряни, с. Костовці, с. Долинівка, с. Містечко, с. Ковганівка, с. Яструбенська та інші населені пункти, з яких у перспективі будуть довозитися до школи діти.			
Орієнтовна кількість отримувачів вигод	<p>1200 осіб, а саме:</p> <ul style="list-style-type: none"> <li>• 400 учнів школи.</li> <li>• 60 працівників школи (вчителі, техперсонал).</li> <li>• 740 батьків учнів школи.</li> </ul> <p>З кожним роком кількість отримувачів вигод зростатиме, оскільки нові учні досягатимуть шкільного віку і йтимуть до школи. Щороку близько 40 учнів.</p>			
Стислий опис проекту:	Реконструкція з добудовою приміщення для розміщення нових учбових класів, майстерні та ін.			
Очікувані результати:	Підвищиться якість надання послуг із «Трудового навчання» та «Технологій» в даному закладі.			
Ключові заходи проекту:	<ul style="list-style-type: none"> <li>• Розробка та експертиза проектно-кошторисної документації на відповідність.</li> <li>• Проведення публічних закупівель.</li> <li>• Будівельні роботи згідно ПКД.</li> </ul>			
Період здійснення:	2020-2021 роки:			
Орієнтовна вартість проекту, тис. грн.	<b>2019</b>	<b>2020</b>	<b>2021</b>	<b>Разом</b>
		300	7000	7300
Джерела фінансування:	Державний, обласний та місцевий бюджети, інші джерела фінансування, не заборонені чинним законодавством України.			
Ключові потенційні учасники реалізації проекту:	Брусилівська селищна рада, відділ освіти та спорту, КОЗНЗ «Брусилівська загальноосвітня школа І-ІІІ ступенів № 1» Брусилівської селищної ради.			
Інше:				

Завдання в Стратегічному плані, якому	2.2.2. Підвищення якості освітніх послуг.
---------------------------------------	---



Відповідає проєкт:				
Назва проєкту:	<b>38. Будівництво спортивного майданчика зі штучним покриттям для гри з міні-футболу в КОЗНЗ “Брусилівська загальноосвітня школа І-ІІІ ступенів №1”, Брусилівської селищної ради, вулиця Небесної Сотні, 17, смт Брусилів</b>			
Цілі проєкту:	Будівництво об'єкту для занять спортом та проведення дозвілля учнів та молоді громади.			
Територія на яку проєкт матиме вплив:	Брусилівська ОТГ.			
Орієнтовна кількість отримувачів вигод	Населення Брусилівської об'єднаної територіальної громади (13887 осіб).			
Стислий опис проєкту:	В Брусилівській громаді немає сучасного спортивного майданчика, де можна було б займатися ігровими видами спорту незалежно від пори року та проводити фізичну реабілітацію осіб з обмеженими фізичними можливостями. Стан існуючих є травматичним для проведення тренувань та змагань, особливо – дітей. Це негативно впливає на чисельність бажаючих там займатися та стимулює, особливо серед молоді, інші захоплення: іграми в віртуальному просторі (відповідно – малорухливий спосіб життя), або ж антисоціальною поведінкою. Для розв'язання цієї проблеми необхідно побудувати міні-футбольне поле зі штучним покриттям та облаштувати його для цілорічних занять спортом, насамперед – ігровими видами.			
Очікувані результати:	<ul style="list-style-type: none"> <li>Створення умов для цілорічних занять ігровими видами спорту, насамперед, дітей та молоді, а також фізичної реабілітації осіб з обмеженими фізичними можливостями.</li> </ul>			
Ключові заходи проєкту:	<ul style="list-style-type: none"> <li>Проведення процедур публічних закупівель.</li> <li>Спорудження міні-футбольного поля зі штучним покриттям на базі КОЗНЗ «Брусилівська загальноосвітня школа І-ІІІ ступенів №1».</li> </ul>			
Період здійснення:	2019 рік:			
Орієнтовна вартість проєкту, тис. грн.	<b>2019</b>	<b>2020</b>	<b>2021</b>	<b>Разом</b>
	1500			1500
Джерела фінансування:	Державний, обласний та місцевий бюджети, інші джерела фінансування, не заборонені чинним законодавством України.			
Ключові потенційні учасники реалізації проєкту:	Брусилівська селищна рада, відділ освіти та спорту, КОЗНЗ «Брусилівська загальноосвітня школа І-ІІІ ступенів № 1» Брусилівської селищної ради.			
Інше:				

Завдання в Стратегічному плані, якому відповідає проєкт:	2.2.2. Підвищення якості освітніх послуг
Назва проєкту:	<b>39. Капітальний ремонт (заміна вікон на металопластикові енергозберігаючі) Соловійвської ЗОШ І-ІІІ ступенів</b>

Цілі проекту:	Зменшення рівня захворюваності та підвищення відвідуваності занять. Створення комфортних умов перебування учнів у закладі освіти та економного споживання енергоносіїв.			
Територія на яку проект матиме вплив:	с. Соловіївка, с. Дивин.			
Орієнтовна кількість отримувачів вигод	Населення сіл Соловіївка, Дивин (900 осіб).			
Стислий опис проекту:	Проектом передбачено заміну вікон у навчальному закладі на енергозберігаючі.			
Очікувані результати:	<ul style="list-style-type: none"> <li>Умови навчально-виховного процесу в осінньо-зимовий період відповідатимуть санітарно-гігієнічним вимогам у освітньому закладі.</li> <li>Зменшаться витрати бюджетних коштів на енергоносії.</li> </ul>			
Ключові заходи проекту:	<ul style="list-style-type: none"> <li>Розробка та експертиза проектно-кошторисної документації.</li> <li>Проведення процедур публічних закупівель.</li> <li>Монтаж вікон.</li> </ul>			
Період здійснення:	2019 рік:			
Орієнтовна вартість проекту, тис. грн.	<b>2019</b>	<b>2020</b>	<b>2021</b>	<b>Разом</b>
	1000			1000
Джерела фінансування:	Державний, обласний та місцевий бюджети, інші джерела фінансування, не заборонені чинним законодавством України.			
Ключові потенційні учасники реалізації проекту:	Брусилівська селищна рада, відділ освіти та спорту, Соловіївська ЗОШ I-III ступенів.			
Інше:				

Завдання в Стратегічному плані, якому відповідає проект:	2.2.2. Підвищення якості освітніх послуг.			
Назва проекту:	<b>40.Капітальний ремонт фасадів КОЗНЗ «Брусилівська гімназія імені Г.О. Готовчиця» Брусилівської селищної ради, вул. Полякова, 1а, смт Брусилів.</b>			
Цілі проекту:	Забезпечення умов комфортності теплового середовища для навчання учнів та роботи педагогічних і технічних працівників освітнього закладу.			
Територія на яку проект матиме вплив:	Брусилівська ОТГ.			
Орієнтовна кількість отримувачів вигод	Населення Брусилівської об'єднаної територіальної громади (13887 осіб).			
Стислий опис проекту:	КОЗНЗ «Брусилівська гімназія імені Г.О.Готовчиця» є опорним навчальним закладом. Будівля навчального закладу експлуатується з 1995 року. Вже було замінено віконні блоки на металопластикові, енергозберігаючі. Для комплексного вирішення питання підвищення енергоефективності будівлі до максимально можливого рівня необхідно провести капітальний ремонт фасадів навчального закладу, використовуючи нові енергоощадні матеріали та технології.			

Очікувані результати:	<ul style="list-style-type: none"> <li>Забезпечення оптимального температурного режиму.</li> <li>Зменшення витрат бюджетних коштів на енергоносії.</li> </ul>			
Ключові заходи проекту:	<ul style="list-style-type: none"> <li>Розробка ПКД, експертиза проектної документації на відповідність.</li> <li>Проведення процедур публічних закупівель.</li> <li>Підписання договору з підрядною організацією.</li> <li>Виконання робіт.</li> </ul>			
Період здійснення:	2020 рік:			
Орієнтовна вартість проекту, тис. грн.	2019	2020	2021	Разом
		5000		5000
Джерела фінансування:	Державний, обласний та місцевий бюджети, інші джерела фінансування, не заборонені чинним законодавством України.			
Ключові потенційні учасники реалізації проекту:	Брусилівська селищна рада, відділ освіти та спорту, КОЗНЗ «Брусилівська гімназія імені Г.О.Готовчиця» Брусилівської селищної ради.			
Інше:				

Завдання в Стратегічному плані, якому відповідає проект:	2.2.2..Підвищення якості освітніх послуг.			
Назва проекту:	<b>41.Реконструкція приміщення адміністративного будинку Управління агропромислового розвитку під дошкільний навчальний заклад Брусилівської селищної ради вул. Базарна, 14, смт Брусилів</b>			
Цілі проекту:	Забезпечення дітей дошкільною освітою.			
Територія на яку проект матиме вплив:	смт Брусилів та прилеглі села.			
Орієнтовна кількість отримувачів вигод	Населення Брусилова та прилеглих сіл (6000 осіб).			
Стислий опис проекту:	Заклади дошкільної освіти громади лише частково задовольняють її потреби – місць не вистачає. Особливо гостро стоїть питання у самому селищі Брусилів. Селищною радою проводяться заходи щодо збільшення кількості місць у закладах дошкільної освіти (відкриття нових груп), але це лише частково розв'язало проблему. Для її вирішення пропонується реалізація проекту щодо реконструкції приміщення адміністративного будинку Управління агропромислового розвитку під дошкільний навчальний заклад.			
Очікувані результати:	<ul style="list-style-type: none"> <li>Зменшення навантаження закладу дошкільної освіти «Віночок» у селищі Брусилів.</li> <li>Забезпечення дітей дошкільною освітою.</li> </ul>			
Ключові заходи проекту:	<ul style="list-style-type: none"> <li>Розробка ПКД.</li> <li>Проведення процедур публічних закупівель.</li> <li>Реконструкція приміщення.</li> <li>Придбання обладнання, оснащення згідно вимог до функціонування закладу дошкільної освіти.</li> <li>Благоустрій території.</li> <li>Введення об'єкту в експлуатацію.</li> </ul>			

Період здійснення:	2019, 2021 роки:			
Орієнтовна вартість проекту, тис. грн.	<b>2019</b>	<b>2020</b>	<b>2021</b>	<b>Разом</b>
	200		6000	6200
Джерела фінансування:	Державний, обласний та місцевий бюджети, інші джерела фінансування не заборонені чинним законодавством України.			
Ключові потенційні учасники реалізації проекту:	Брусилівська селищна рада, відділ освіти та спорту селищної ради.			
Інше:				

Завдання в Стратегічному плані, якому відповідає проект:	2.2.3. Підвищення якості надання адміністративних послуг.			
<b>Назва проекту:</b>	<b>42.Капітальний ремонт приміщення Центру надання адміністративних послуг Брусилівської селищної ради, вул. Лермонтова, 7, смт Брусилів</b>			
Цілі проекту:	Підвищення якості, швидкості та прозорості надання адміністративних послуг. Полегшення доступу населення та підприємств до отримання адміністративних послуг.			
Територія на яку проект матиме вплив:	Брусилівська ОТГ.			
Орієнтовна кількість отримувачів вигод	Населення Брусилівської об'єднаної територіальної громади (13887 осіб).			
Стислий опис проекту:	В рамках проекту планується створення сучасного центру надання адміністративних послуг (ЦНАП), що забезпечить створення дієвої системи проведення адміністративно-дозвільних процедур для підприємців, а також – розвиток системи надання адміністративних послуг для населення, тому виникла нагальна потреба у у проведенні капітального ремонту даного приміщення.			
Очікувані результати:	Проведено капітальний ремонт приміщення адміністративної будівлі під ЦНАП. Удосконалено функціонування системи надання адміністративних послуг в громаді. Підвищено якість, швидкість та прозорість надання адміністративних послуг.			
Ключові заходи проекту:	Заміна вікон та дверей. Внутрішні ремонтні роботи. Облаштування пандуса. Ремонт фасаду. Ремонт покрівлі. Облаштування прилеглої території.			
Період здійснення:	2019 рік :			
Орієнтовна вартість проекту, тис. грн.	<b>2019</b>	<b>2020</b>	<b>2021</b>	<b>Разом</b>
	3100			3100
Джерела фінансування:	Державний бюджет (державний фонд регіонального розвитку), місцевий бюджет, інші джерела фінансування, не заборонені чинним законодавством України.			

Ключові потенційні учасники реалізації проекту:	Брусилівська селищна рада.
Інше:	

Завдання в Стратегічному плані, якому відповідає проект:	2.2.4. Створення умов для розвитку громадянського суспільства.			
<b>Назва проекту:</b>	<b>43. Реалізація та запровадження щорічного конкурсу проектів «Громадський бюджет»</b>			
Цілі проекту:	<ul style="list-style-type: none"> <li>• Залучення громадян до вирішення проблем громади.</li> <li>• Активізація діяльності місцевих громадських організацій на вирішення нагальних проблем громади.</li> <li>• Визначення актуальних потреб жителів громади та реагування на них.</li> </ul>			
Територія на яку проект матиме вплив:	Брусилівська ОТГ.			
Орієнтовна кількість отримувачів вигод	Населення Брусилівської об'єднаної територіальної громади (13887 осіб).			
Стислий опис проекту:	Конкурс проектів громадських організацій – це один з видів партисипаторного бюджетування, у якому розподільником коштів є не орган місцевого самоврядування, а власне - громадяни. Особливістю конкурсу проектів громадян, ГО та інших є ще й те, що виконавцями будуть представники команд-переможців. Відповідно реалізовується максимальна долученість громадян до реалізації змін у громаді та забезпечить сталість результатів проектів.			
Очікувані результати:	<ul style="list-style-type: none"> <li>• Розроблено Положення конкурсу «Громадський бюджет» та впроваджено на веб-сайті громади електронної платформи для відстеження всього циклу впровадження громадських проектів.</li> <li>• Сформовано фонд конкурсу «Громадський бюджет» на кожен рік відповідно до вимог Положення.</li> <li>• Вирішено нагальні проблеми громади за активної участі громадськості.</li> </ul>			
Ключові заходи проекту:	<ul style="list-style-type: none"> <li>• Формування фонду конкурсу з бюджету громади.</li> <li>• Оголошення щорічного конкурсу проектів «Громадський бюджет».</li> <li>• Підбиття підсумків конкурсу, фінансування проектів-переможців.</li> <li>• Реалізація проектів-переможців.</li> </ul>			
Період здійснення:	2019-2021 роки:			
Орієнтовна вартість проекту, тис. грн.	<b>2019</b>	<b>2020</b>	<b>2021</b>	<b>Разом</b>
	500	500	500	1500
Джерела фінансування:	Місцевий бюджет, інші джерела фінансування не заборонені чинним законодавством України.			

Ключові потенційні учасники реалізації проекту:	Селищна рада, громадські організації, мешканці ОТГ, інші учасники.
Інше:	

Завдання Стратегії, якому відповідає проект	2.2.5. Забезпечення культурно-дозвільних потреб мешканців громади.			
Назва проекту:	<b>44.Бібліотека для дітей – центр інформації, дозвілля та інтелектуально – творчого розвитку юної особистості</b>			
Цілі проекту:	Задоволення духовних потреб користувачів – дітей, популяризація кращих здобутків культури, звичаїв та традицій українського народу, вітчизняної дитячої книги, організація дозвілля дітей та допомога їм у навчанні. Відповідність до запитів сьогодення, забезпечення належної комфортності та високої якості обслуговування користувачів.			
Територія на яку проект матиме вплив:	Брусилівська ОТГ.			
Орієнтовна кількість отримувачів вигод	Населення Брусилівської об'єднаної територіальної громади (13887 осіб).			
Стислий опис проекту:	Облаштування зони в бібліотеці та навколо неї для розваг і читання, сприяння інтелектуальному і художньо-естетичному розвитку та творчій самореалізації дітей. Створення кімнати для гри та розвитку, бібліокінозалу. Переформувати бібліотеку в сучасний простір. Створити комфортні зони для розвитку здібностей дітей через створення дитячої кімнати «Бібліоняня».			
Очікувані результати:	Підвищення читацької активності, статусу бібліотеки як інформаційно-освітнього та дозвільного центру. Збільшення кількості читачів, відвідувань. Унікальність проекту «Бібліоняня» надасть дітям можливість для творчості і рухливих ігор, де діти зможуть дружити та спілкуватися з однолітками, розвивати творчі здібності, а батьки займатися своїми справами.			
Ключові заходи проекту:	Облаштування дитячої бібліотеки предметами дитячого інтер'єру, яскравими меблями, технікою, необхідним обладнанням. Підбір сучасних розвиваючих ігор, іграшок та книжок, котрі будуть цікавити дітей.			
Період здійснення:	2020-2021 роки:			
Орієнтовна вартість проекту, тис. грн.	<b>2019</b>	<b>2020</b>	<b>2021</b>	<b>Разом</b>
		300	280	580
Джерела фінансування:	Місцевий бюджет, інші джерела фінансування не заборонені чинним законодавством України.			
Ключові потенційні учасники реалізації проекту:	Брусилівська селищна рада, відділ культури, туризму та діяльності ЗМІ селищної ради, бібліотека для дітей.			



Інше:

Завдання Стратегії, якому відповідає проект:	2.2.5. Забезпечення культурно-дозвіллевих потреб мешканців громади.			
Назва проекту:	<b>45.Дозвілля жителів села Хомутець - в руках активної молоді</b>			
Цілі проекту	<ul style="list-style-type: none"> <li>• Організація дозвілля різних вікових категорій с. Хомутець.</li> <li>• Організація і проведення заходів до державних, релігійних та пам'ятних дат.</li> <li>• Організація та діяльність любительських об'єднань та клубів за інтересами с. Хомутець.</li> <li>• Виявлення обдарованих дітей с. Хомутець та залучення їх до різноманітних культурно-масових заходів району та області.</li> <li>• Надання якісних культурних послуг на селі.</li> </ul>			
Територія на яку проект матиме вплив:	с. Хомутець, а в подальшому розповсюдити цей проект в інших селах громади.			
Орієнтовна кількість отримувачів вигод	Населення с. Хомутець (1000 осіб).			
Стислий опис проекту	Села громади потребують надання якісних культурних послуг. Саме жителі села, найперше - молодь, знають якою вони хотіли б бачити культуру на селі. У селі Хомутець молодь впродовж декількох років організовує для жителів села дозвілля. Активні молоді люди готові створити громадську організацію і взяти на себе забезпечення культурно - дозвіллевих потреб села. З часом до громадської організації будуть залучені інші активні громадяни села, які організують любительські об'єднання, клуби за інтересами тощо.			
Очікувані результати:	<ul style="list-style-type: none"> <li>• Мотивація широкого кола молоді до активної роботи для громади села. Відродження та популяризація самобутності села Хомутець.</li> <li>• Надання якісних культурних послуг жителям села Хомутець.</li> </ul>			
Ключові заходи проекту:	<ul style="list-style-type: none"> <li>• Організація заходів до державних та пам'ятних дат.</li> <li>• Молодіжні фестивалі громади села Хомутець.</li> </ul>			
Період здійснення:	2019– 2021 роки:			
Орієнтовна вартість проекту, тис. грн.	<b>2019</b>	<b>2020</b>	<b>2021</b>	<b>Разом</b>
	50	50	50	150
Джерела фінансування:	Місцевий бюджет та інші кошти не заборонені чинним законодавством України.			
Ключові потенційні учасники проекту:	Брусилівська селищна рада, представники малого та середнього бізнесу, молодь села Хомутець.			
Інше:				

Завдання в Стратегічному плані, якому відповідає проект:	2.2.5. Забезпечення культурно-дозвільних потреб мешканців громади.
--	--

<b>Назва проекту:</b>	<b>46.Реконструкція приміщення аптеки під універсальну публічну бібліотеку смт Брусилів, вул. Митрополита Іларіона</b>			
Цілі проекту:	Створення для молоді громади центру для проведення дозвілля, навчання та спілкування.			
Територія на яку проект матиме вплив:	Брусилівська ОТГ.			
Орієнтовна кількість отримувачів вигод	Населення Брусилівської об'єднаної територіальної громади (13887 осіб).			
Стислий опис проекту:	Приміщення бібліотек смт Брусилів не відповідають вимогам сьогодення, виникла потреба у створенні в громаді сучасного центру для розвитку, проведення дозвілля дітей та молоді. Тому необхідно провести реконструкцію приміщення аптеки під універсальну публічну бібліотеку.			
Очікувані результати:	Відкриття у Брусиліві молодіжного центру (сучасної публічної бібліотеки в комплексі із музичною школою, Центром дитячої та юнацької творчості “Мрія”, інтернет-кафе).			
Ключові заходи проекту:	Внутрішні ремонтні роботи та заміна покрівлі.			
Період здійснення:	2019-2020 роки:			
Орієнтовна вартість проекту, тис. грн.	<b>2019</b>	<b>2020</b>	<b>2021</b>	<b>Разом</b>
	150	3000		3150
Джерела фінансування:	Державний, обласний, місцевий бюджети та інші джерела фінансування не заборонені діючим законодавством України.			
Ключові потенційні учасники реалізації проекту:	Брусилівська селищна рада.			
Інше:				

Завдання в Стратегічному плані, якому відповідає проект:	2.2.6. Підвищення рівня спортивної активності мешканців громади.
<b>Назва проекту:</b>	<b>47. «Здорові діти - здорове майбутнє», дитячий та спортивні майданчики в парку по вул. Лермонтова, смт Брусилів</b>
Цілі проекту:	Створення сучасного спортивного осередку для зміцнення та забезпечення здоров'я дітей та підлітків громади. Популяризація здорового способу життя.
Територія на яку проект матиме вплив:	смт Брусилів та прилеглі села.
Орієнтовна кількість отримувачів вигод	Мешканці Брусилова (діти, підлітки, батьки) та гості (орієнтовно 10000 осіб).
Стислий опис проекту:	Головною метою проекту є облаштування сучасного ігрового дитячого і спортивного майданчиків та створення належних умов для організації

	дозвілля дітей та підлітків селища, підвищення рівня фізичної та загальної культури населення та вирішення проблеми незайнятості дітей, підлітків. Ігри та заняття спортом додадуть здоров'я, сил та спритності майбутньому поколінню. Облаштування майданчиків на території парку по вул. Лермонтова сучасним спортивним та ігровим обладнанням дасть можливість: покращити організацію фізкультурно-оздоровчої роботи; тривалого перебування дітей на свіжому повітрі, забезпечити цікаве дозвілля дітей та батьків Брусилова та гостей. Крім цього, встановлення майданчика значно покращить благоустрій парку.			
Очікувані результати:	<ul style="list-style-type: none"> <li>Реалізація проекту надасть можливість дітям, підліткам селища займатися фізичною культурою та спортом.</li> <li>Урізноманітнення відпочинку дітям, та дорослим, створення комфортної зони відпочинку для жителів та покращити благоустрій селища.</li> </ul>			
Ключові заходи проекту:	<ul style="list-style-type: none"> <li>Дооблаштування наявного ігрового дитячого майданчику великим ігровим комплексом та іншими ігровими спорудами.</li> <li>Підготовка площини під вуличний спортивний комплекс (підсипка, вирівнювання території, укладання спеціального покриття під спортивні тренажери).</li> <li>Встановлення вуличних спортивних споруд (8-10 тренажерів, дворівневі перекладини 3-4 од.).</li> </ul>			
Період здійснення:	2020 рік :			
Орієнтовна вартість проекту, тис. грн.	2019	2020	2021	Разом
		160		160
Джерела фінансування:	Державний, обласний, місцевий бюджети та інші джерела фінансування не заборонені діючим законодавством України.			
Ключові потенційні учасники реалізації проекту:	Брусилівська селищна рада, громадські організації та інші зацікавлені суб'єкти.			
Інше:				

Завдання в Стратегічному плані, якому відповідає проект:	2.2.7. Покращення якості соціальних послуг у громаді.
Назва проекту:	<b>48. Створення відділення стаціонарного догляду для постійного або тимчасового проживання жителів, які опинилися в складних життєвих обставинах КУ «Центр соціальних послуг» Брусилівської селищної ради в с. Нові Озеряни</b>
Цілі проекту:	Громадяни, які опинились в складних життєвих обставинах, (одинокі непрацездатні громадяни похилого віку, особи з інвалідністю, бездомні) отримають соціальні послуги постійного, або тимчасового проживання. Відпаде необхідність направляти їх до геріатричних пансіонатів Житомирської області, виділяти для них на зимовий період ліжко-місця у КНП «Брусилівська лікарня» Брусилівської селищної ради.
Територія на яку проект матиме вплив:	Населені пункти селищної ради та сусідньої Ставищенської сільської ради, що не увійшла до складу Брусилівської ОТГ та сусідніх з Брусилівською ОТГ громад.
Орієнтовна кількість отримувачів вигод	Громадяни похилого віку, особи з інвалідністю, бездомні (в разі їх виявлення) та інші особи, які опинились в складних життєвих обставинах (орієнтовно 200 осіб).

Стислий опис проекту:	Щороку, переважно в осінньо-зимовий період, до КНП «Брусилівська лікарня» потрапляють жителі ради, які за станом здоров'я та з інших причин не в змозі наодинці залишатись вдома та змушені перебувати в лікарні впродовж одного, двох і більше місяців. Зі створенням відділення стаціонарного догляду жителі Брусилівської селищної ради та Ставищенської сільської ради, які опинились в складних життєвих обставинах, отримають змогу поселитись у відділенні на тимчасове, або постійне проживання. У відділенні будуть цілодобово працювати лікар, медичні сестри, молодший медичний персонал, харчоблок та створені всі необхідні умови для життя, культурного дозвілля та духовного розвитку. Жителі ради будуть жити в своїй громаді, відпаде потреба надавати їм путівки до геріатричних пансіонатів Житомирської області.			
Очікувані результати:	<ul style="list-style-type: none"> <li>Забезпечено соціальною послугою стаціонарного догляду жителів, які опинились в складних життєвих обставинах в зв'язку з похилим віком, хворобою, інвалідністю, бездомністю, стихійним лихом та не здатні до самообслуговування і не мають рідних, які повинні забезпечити їм догляд і допомогу.</li> <li>Створено всі належні умови для їх життя, культурного дозвілля та духовного розвитку.</li> </ul>			
Ключові заходи проекту:	<ul style="list-style-type: none"> <li>Закупівля обладнання для харчоблоку, прання білизни, тренажерів для здійснення заходів фізичної реабілітації, засобів гігієни, медикаментів.</li> <li>Закупівля меблів, телевізорів та інших товарів для житлових кімнат, кімнати відпочинку, кабінетів адмінперсоналу та спеціалістів, ізолятора.</li> <li>Створення паркової зони біля приміщення (висадка дерев, кущів, квітів, спорудження альтанки).</li> </ul>			
Період здійснення:	2019 рік:			
Орієнтовна вартість проекту, тис. грн.	<b>2019</b>	<b>2020</b>	<b>2021</b>	<b>Разом</b>
	500			500
Джерела фінансування:	Обласний, місцеві бюджети Брусилівської селищної та Ставищенської сільської рад, державний бюджет, кошти проектів та програм МТД.			
Ключові потенційні учасники реалізації проекту:	Брусилівська селищна рада, Ставищенська сільська рада, КУ «Центр соціальних послуг» Брусилівської селищної ради.			
Інше:				

### Оперативна ціль 2.3. Покращення рівня безпеки життя у громаді, у тому числі екологічної

Завдання в Стратегічному плані, якому відповідає проект:	2.3.1. Створення центру безпеки в громаді.
Назва проекту:	<b>49.Створення комунального підприємства «Центр безпеки» Брусилівської селищної ради</b>
Цілі проекту:	Запобігання та ліквідація проявів злочинності. Запобігання та ліквідація пожеж. Контроль за дотриманням правил благоустрою.

Територія на яку проект матиме вплив:	Брусилівський район.			
Орієнтовна кількість отримувачів вигод	Населення Брусилівського району (15000 жителів).			
Стислий опис проекту:	Створення комунального підприємства «Центр безпеки» Брусилівської селищної ради сприятиме запобіганню та ліквідації проявів злочинності (крадіжок, розбою, хуліганства, п'янства, насильства в сім'ї, порушень правил благоустрою та інших негативних проявів), контроль за дотриманням правил благоустрою, запобігання та ліквідація пожеж, загибелі людей та інше.			
Очікувані результати:	<ul style="list-style-type: none"> <li>• Створення комунального підприємства «Центр безпеки» Брусилівської селищної ради.</li> <li>• Формування позитивного іміджу влади.</li> </ul>			
Ключові заходи проекту:	<ul style="list-style-type: none"> <li>• Виготовлення та затвердження проектно-кошторисної документації та отримання позитивного експертного звіту.</li> <li>• Розроблення та затвердження документів, які регулюють діяльність комунального підприємства «Центр безпеки» Брусилівської селищної ради.</li> <li>• Проведення капітального ремонту з переобладнанням приміщень селищної ради під комунальне підприємство «Центр безпеки» Брусилівської селищної ради.</li> <li>• Підготовка та обладнання приміщень, комунікацій.</li> </ul>			
Період здійснення:	2021 рік:			
Орієнтовна вартість проекту, тис. грн.	<b>2019</b>	<b>2020</b>	<b>2021</b>	<b>Разом</b>
	-		1000	1000
Джерела фінансування:	Державний, обласний, селищний бюджети, бюджет Ставищенської сільської ради, кошти МТД.			
Ключові потенційні учасники реалізації проекту:	Брусилівська селищна рада, Ставищанська сільська рада та інші учасники.			
Інше:				

Завдання в Стратегічному плані, якому відповідає проект:	2.3.2. Встановлення та розширення мережі камер зовнішнього відео спостереження.
<b>Назва проекту:</b>	<b>50. Встановлення мережі відеоспостереження в смт Брусилів Брусилівської селищної ради</b>
Цілі проекту:	Підвищення безпеки дорожнього руху на потенційно небезпечних ділянках дороги в межах населеного пункту. Підвищення безпечності перебування людей у громадських місцях.
Територія на яку проект матиме вплив:	Брусилівська селищна рада.

*Стратегія розвитку Брусилівської громади до 2027 року*

Орієнтовна кількість отримувачів вигод	Населення Брусилівської об'єднаної територіальної громади (13887 осіб).			
Стислий опис проекту:	На території Брусилова та інших населених пунктах Брусилівської селищної ради відсутні камери зовнішнього відеоспостереження у місцях найбільшого скупчення людей.			
Очікувані результати:	Встановлено 8 камер зовнішнього відеоспостереження. Підвищено рівень безпеки в громаді, особливо в темну пору доби.			
Ключові заходи проекту:	Визначення місць потенційної небезпеки. Підключення додаткових камер у мережу зовнішнього відеоспостереження.			
Період здійснення:	2019-2021 роки:			
Орієнтовна вартість проекту, тис. грн.	<b>2019</b>	<b>2020</b>	<b>2021</b>	<b>Разом</b>
	300	300	300	900
Джерела фінансування:	Державний, місцевий, обласний бюджети та інші джерела фінансування не заборонені діючим законодавством України.			
Ключові потенційні учасники реалізації проекту:	Брусилівська селищна рада.			
Інше:				

Завдання в Стратегічному плані, якому відповідає проект:	2.3.3. Підвищення безпеки дорожнього руху на території громади.			
<b>Назва проекту:</b>	<b>51.Капітальний ремонт прибудинкової території комунального підприємства “Брусилівська районна аптека №13”, смт Брусилів</b>			
Цілі проекту:	Створити умови для безпечного дорожнього руху у центрі громади.			
Територія на яку проект матиме вплив:	смт Брусилів.			
Орієнтовна кількість отримувачів вигод	Населення Брусилова (4900 осіб).			
Стислий опис проекту:	Облаштування місця для паркування автотранспорту.			
Очікувані результати:	Створення комфортних умов для стоянки автотранспорту, покращення рівня благоустрою центру громади.			
Ключові заходи проекту:	Планування та асфальтування місця для парковки автотранспорту.			
Період здійснення:	2020 рік:			
Орієнтовна вартість проекту,	<b>2019</b>	<b>2020</b>	<b>2021</b>	<b>Разом</b>
		300		300



тис. грн.				
Джерела фінансування:	Державний, обласний, місцевий бюджети та інші джерела фінансування не заборонені діючим законодавством України.			
Ключові потенційні учасники реалізації проекту:	Брусилівська селищна рада.			
Інше:				

Завдання в Стратегічному плані, якому відповідає проект:	2.3.4. Поліпшення управління твердими побутовими відходами.			
<b>Назва проекту:</b>	<b>52. Придбання баків для роздільного збору сміття</b>			
Цілі проекту:	Покращення екологічного стану населених пунктів селищної ради. Покращення якості публічних послуг у громаді.			
Територія на яку проект матиме вплив:	Територія населених пунктів, які входять до складу Брусилівської селищної ради (на один майданчик потрібно 5 контейнерів - папір, пластик, скло, органічні речовини, інше), всього - 325 баків.			
Орієнтовна кількість отримувачів вигод	Заклади, підприємства, установи та організації, які розташовані на території селищної ради (700 од.). Жителі населених пунктів селищної ради (13887 осіб).			
Стислий опис проекту:	На даний час існує проблема щодо збору твердих побутових відходів на території населених пунктів селищної ради. Проектом передбачається вжиття заходів щодо привернення уваги жителів громади до проблем благоустрою та довкілля.			
Очікувані результати:	Покращення благоустрою та екологічного стану населених пунктів селищної ради.			
Ключові заходи проекту:	Придбання баків для роздільного збору сміття.			
Період здійснення:	2019 рік :			
Орієнтовна вартість проекту, тис. грн.	<b>2019</b>	<b>2020</b>	<b>2021</b>	<b>Разом</b>
	650			650
Джерела фінансування:	Державний бюджет (державний фонд регіонального розвитку), державний та обласний фонди охорони навколишнього природного середовища, місцевий бюджет.			
Ключові потенційні учасники реалізації проекту:	Брусилівська селищна рада.			
Інше:				

Завдання в Стратегічному плані, якому	2.3.4. Поліпшення управління твердими побутовими відходами.
---------------------------------------	---

відповідає проект:				
Назва проекту:	53. Встановлення майданчиків для розміщення баків для роздільного збору сміття			
Цілі проекту:	Покращення екологічного стану населених пунктів селищної ради. Покращення якості публічних послуг у громаді.			
Територія на яку проект матиме вплив:	Територія населених пунктів, які входять до складу Брусилівської селищної ради (біля закладів освіти, культури, медицини та адміністративних приміщень селищної ради), а саме: Брусилів – 17 площадок, Хомутець – 3, Морозівка – 3, Осівці – 3, Привороття – 3, Соловійка – 3, Нові Озеряни – 3, Водотиї – 3, Лазарівка – 3. У решта населених пунктах по одній площадці. Всього – 65 площадок.			
Орієнтовна кількість отримувачів вигод	Заклади, підприємства, установи та організації, які розташовані на території селищної ради (700 од.). Жителі населених пунктів селищної ради (13887 осіб).			
Стислий опис проекту:	На даний час існує проблема щодо збору твердих побутових відходів на території населених пунктів селищної ради. Проектом передбачається вжиття заходів щодо привернення уваги жителів громади до проблем благоустрою та довкілля.			
Очікувані результати:	Покращення благоустрою та екологічного стану населених пунктів селищної ради.			
Ключові заходи проекту:	Встановлення майданчиків для розміщення баків для роздільного збору сміття.			
Період здійснення:	2019 рік:			
Орієнтовна вартість проекту, тис. грн.	2019	2020	2021	Разом
	1625			1625
Джерела фінансування:	Державний бюджет (державний фонд регіонального розвитку), державний та обласний фонд охорони навколишнього природного середовища, місцевий бюджет.			
Ключові потенційні учасники реалізації проекту:	Брусилівська селищна рада.			
Інше:				

Завдання в Стратегічному плані, якому відповідає проект:	2.3.4. Поліпшення управління твердими побутовими відходами.
<b>Назва проекту:</b>	<b>54. Придбання спецавтомобіля для вивозу твердих побутових відходів (2шт.)</b>
Цілі проекту:	Покращення екологічного стану населених пунктів селищної ради.
Територія на яку проект матиме вплив:	Територія населених пунктів, які входять до складу Брусилівської селищної ради.
Орієнтовна кількість отримувачів вигод	Заклади, підприємства, установи та організації, які розташовані на території селищної ради (700 од.). Жителі населених пунктів селищної ради (13887 осіб).

*Стратегія розвитку Брусилівської громади до 2027 року*

Стислий опис проекту:	На даний час існує проблема щодо збору твердих побутових відходів на території населених пунктів селищної ради. Придбання автомобілів дасть можливість своєчасно та якісно надавати послуги по вивозу сміття.			
Очікувані результати:	Покращення благоустрою та екологічного стану населених пунктів селищної ради.			
Ключові заходи проекту:	Придбання спецавтомобілів для вивозу твердих побутових відходів (2шт.).			
Період здійснення:	2019, 2021 роки :			
Орієнтовна вартість проекту, тис. грн.	<b>2019</b>	<b>2020</b>	<b>2021</b>	<b>Разом</b>
	2500		2500	5000
Джерела фінансування:	Державний бюджет (державний фонд регіонального розвитку), державний та обласний фонди охорони навколишнього природного середовища, місцевий бюджет.			
Ключові потенційні учасники реалізації проекту:	Брусилівська селищна рада.			
Інше:				