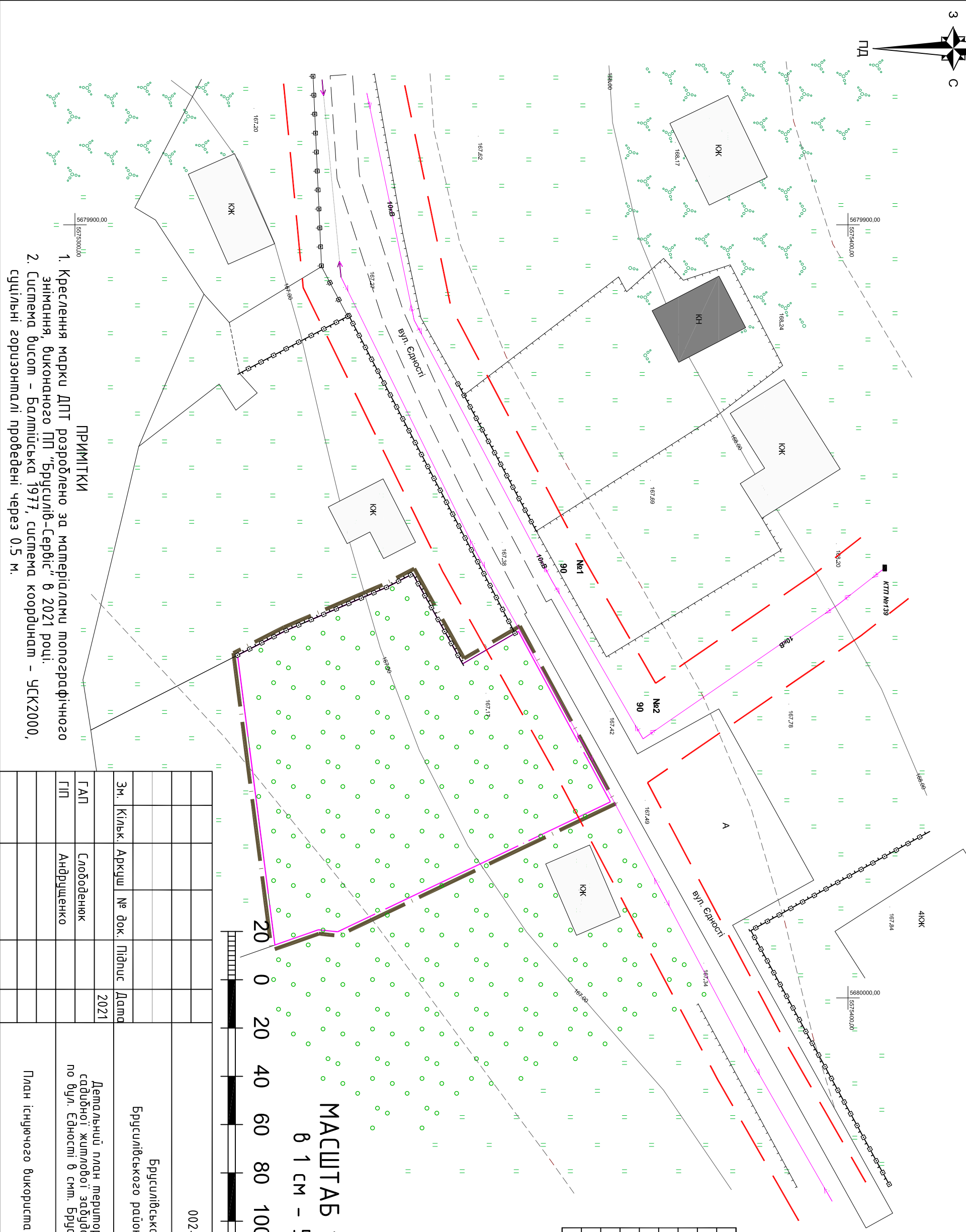
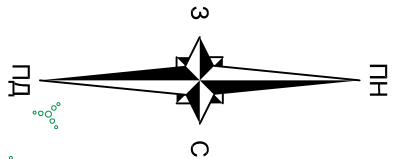
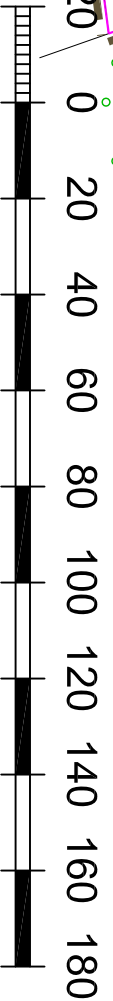


ДЕТАЛЬНИЙ ПЛАН ТЕРИТОРІЇ
садибної житлової забудови по вул. Єдності в снт. Брусилів
Брусилівського району Житомирської області
План існуючого використання території. Схема існуючих планувальних обмежень



Існучі	Назва
KKЖ	Садибні житлові будинки
KKБ	Господарська будівля
==	Дорога, вулиця
- - -	Кадастрова межа земельної ділянки
— · —	Межа території проєктування
—	Межа охоронної зони
GO	Зелені насадження
Пл/Пл/Пл	Луки



МАСШТАБ 1 : 500
в 1 см – 5 м

						002-2021-ДПТ		
						Брусилівська селищна рада		
						Брусилівського району Житомирської області		
						Детальний план території садибної житлової забудови по вул. Єдності в снт. Брусилів		
Зм.	Кільк.	Аркуш	№ док.	Підпис	Дата			
					2021			
ГАП		Слободенюк						
ГП		Андрущенко						
						План існуючого використання		
						Публічне підприємство "Брусилів-Сервіс"		

- ПРИМІТКИ
- Креслення марки ДПТ розроблено за матеріалами топографічного знімання, виконаного ГП "Брусилів-Сервіс" в 2021 році.
 - Система висот – Балтійська 1977, система координат – УСК2000, суцільні горизонталі проведені через 0,5 м.