лінія зведення з арк. ГП **-5.2**

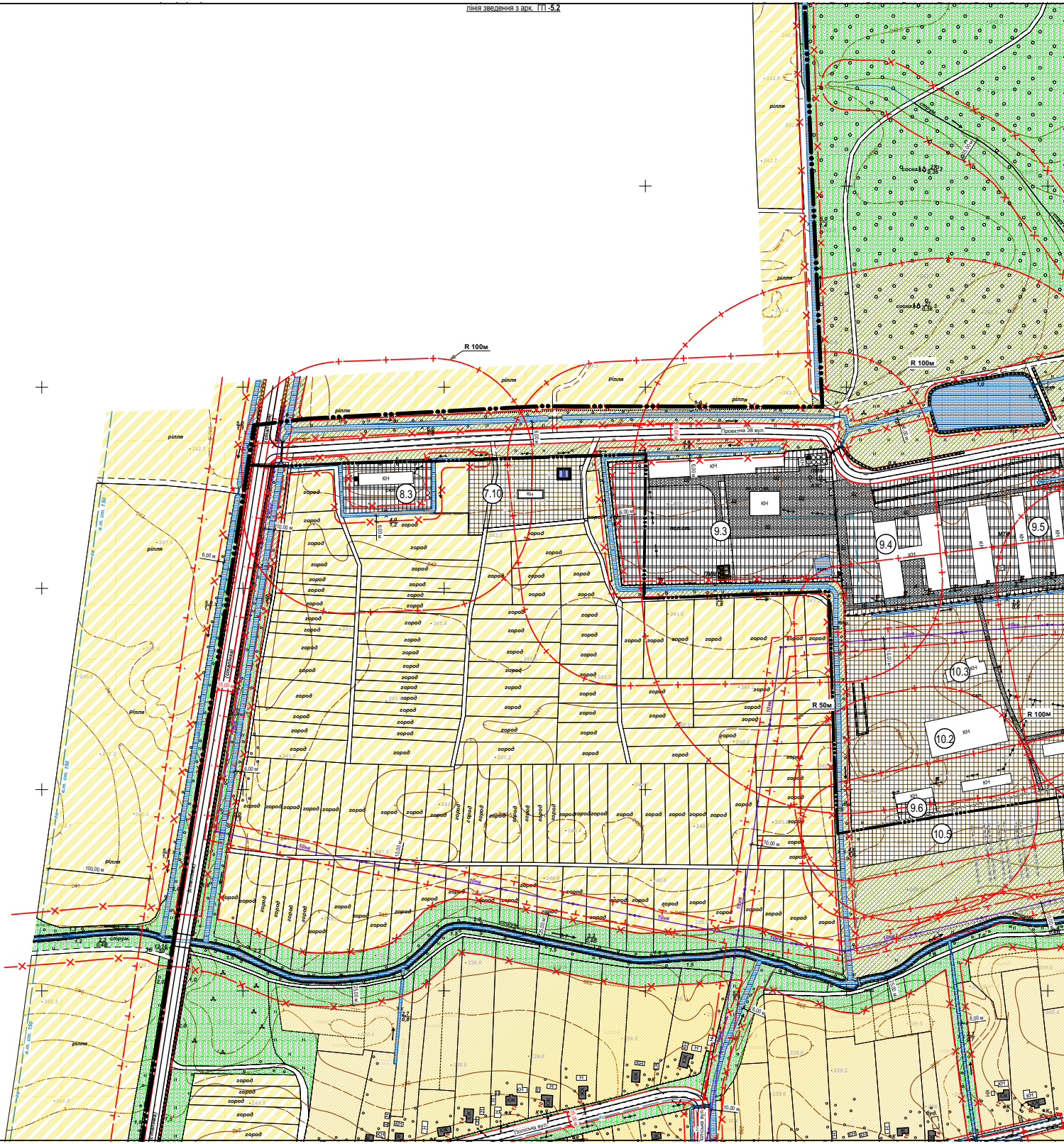
R 100м
R 100м
R 100м
R 50м
рілля
рілля
рілля
рілля
рілля
рілля
рілля
рілля
город
Проектна 38 вул.
Поліська вул.
8.3
7.10
9.3
9.4
9.5
9.6
10.2
10.3
10.5
КН
струм.
10кв
в.т. ст. 150
100,00 м
6,00 м
10,00 м
сосна

Погоджено:

Зам. інв. №

Підпис і дата

Інв. № ориг.

лінія зведення з арк. ГП **-5.4**

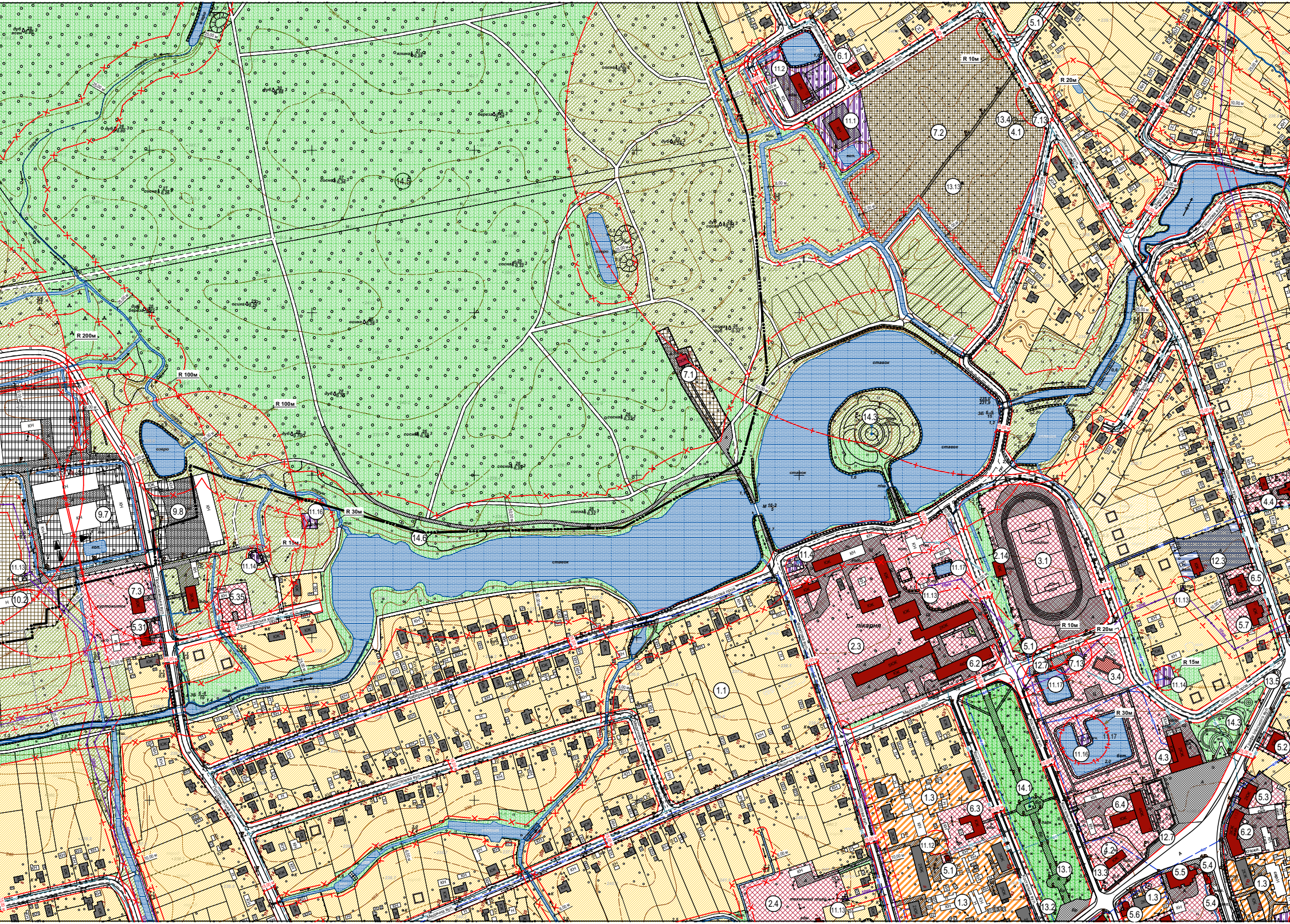
14.5
R 200м
R 100м
R 100м
R 30м
R 15м
R 10м
R 20м
R 30м
R 15м
озеро
ставок
ставок
ставок
ставок
лікарня
7.1
14.3
14.6
11.16
9.7
9.8
11.14
11.13
10.2
7.3
5.31
5.35
11.2
11.1
6.1
5.1
7.2
13.4
4.1
7.13
13.13
11.4
11.17
11.13
2.14
3.1
2.3
6.2
5.1
12.7
7.13
3.4
11.17
12.3
6.5
11.13
5.7
4.4
11.14
13.5
14.3
5.2
11.16
4.3
1.1
1.3
6.3
14.1
13.1
13.2
11.12
5.1
1.3
2.4
11.15
6.4
12.7
4.2
13.3
5.3
6.2
5.5
5.4
5.4
1.3
1.3
5.6

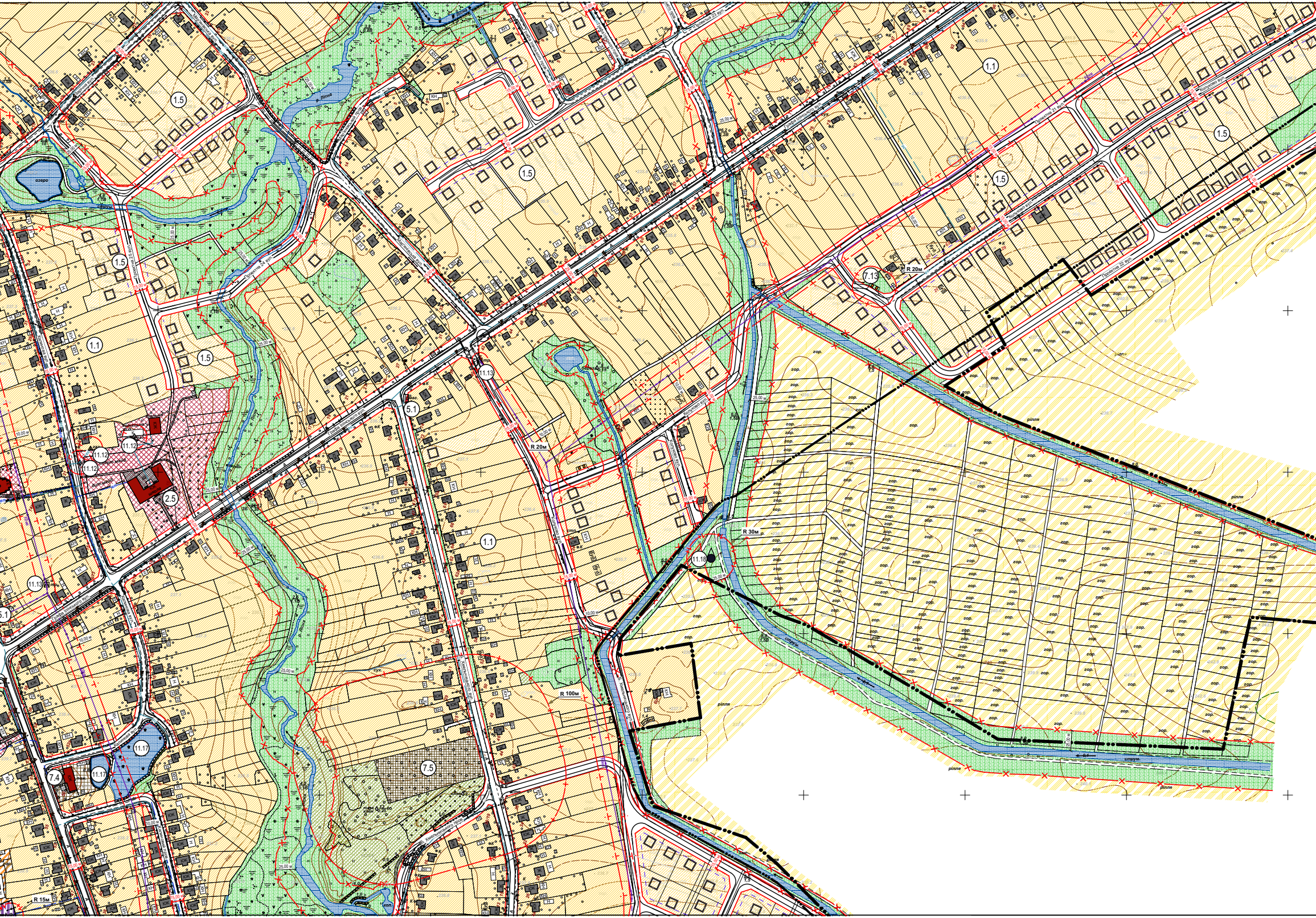
1.1
1.5
2.5
5.1
7.4
7.5
7.13
11.12
11.13
11.17
11.18
R 20м
R 30м
R 100м
R 15м
25.00 м
15.00 м
10.00 м
озеро
р. Лісна
Заручна вул.
Мар'янівська вул.
Мар'янівський пров.
Графа Ілінського вул.
Графа Ілінського пров.
Проектна 21 вул.
Проектна 22 вул.
Проектна 23 вул.
Проектна 24 вул.
Проектна 25 вул.
Колукова вул.
Хмельницького вул.
Квітнева вул.
зор.
рілля

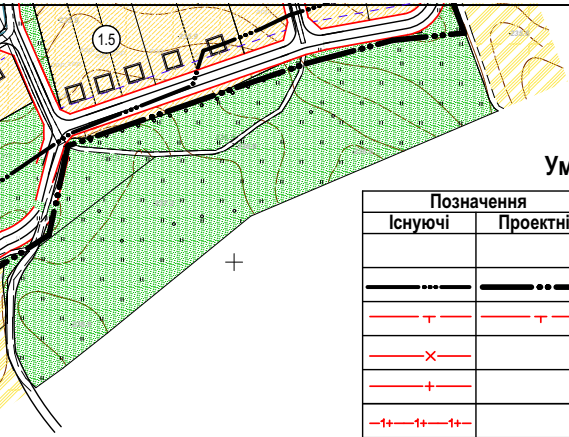

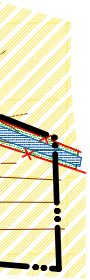

## Умовні позначення

| Позначення |  | Назва |
|---|---|---|
| Існуючі | Проектні |  |
|  |  |  |
| ━━ • • ━━ | ━━ • • ━━ | Межа населеного пункту |
| ——┬—— | ——┬—— | Межа охоронної зони |
| ——×—— |  | Прибережно-захисна смуга |
| ——+—— |  | Межа санітарно захисної зони |
| —1+——1+——1+— |  | 1-й пояс зони санітарної охорони |
| —o—кс—o—кс— |  | Територія об'єкта культурної та археологічної спадщини |
| а) ▨ б) Гр. | а) ▨ б) Гр. в) ▨ | Дорога, вулиця:<br>а) з твердим покриттям;<br>б) грунтова;<br>в) гравійна. |
|  | ━┘ └━ | Червоні лінії вулиць |
|  | – – – – – | Лінії  забудови вулиць |
| 10 кв 35 кв | 10, 35 кВ | Лінія електропередач: 35кВ; 10кВ |
|  | Wк110 | Кабельна лінія електропередач |
| ⍓ |  | Трансформаторна підстанція Т П (КТП) |
| ● | ● | Окрема водозабірна свердловина |
| ◎ | ◉ | Водонапірна башта |
|  | свп | Станція водопідготовки |
|  | ВНС | Водонапірна насосна станція |
|  | ◑ | Каналізаційна насосна станція |
|  | ос | Пожежні гідранти |
|  | ▥ | Пожежний резервуар |
| —— гс —— | - - - Гс - - - | Газопровід середнього тиску |
| —— вп —— | - - - Вп - - - | Водопровід |
| ——нкк—— | - - -НКк- - | Напірна каналізаційна мережа комунальної каналізації |
|  | - - -НКп- - | Напірна каналізаційна мережа відведення поверхневих стічних вод |
| △ ГРП |  | Газорозподільний пункт |
| Ⓐ | Ⓐ | Автобусна зупинка |
| ■ | □ | Житловий будинок |
| ■ | ▦ | Громадська будівля |
| КН ▨ | КН ▭ | Виробнича будівля, споруда |
| ▤ |  | Водойма: ставки, потічки |

## Функціональне зонування території

| Позначення |  | Назва |
|---|---|---|
| Існуючі | Проектні |  |
| ▨ | ▨ | Територія житлової  садибної забудови |
| ▨ |  | Територія житлової  блокованої забудови |
| ▨ | ▨ | Територія житлової  багатоквартирної забудови |
| ▨ | ▨ | Територія громадської забудови |
| ▦ | ▦ | Територія виробнича |
| ▨ |  | Територія сільськогосподарського призначення |
| ▦ | ▦ | Територія кладовища |
| ▤ |  | Водний об'єкт |
| ▨ | ▨ | Територія зелених насаджень спецпризначення |
| ▨ | ▨ | Територія зелених насаджень загального користування |
| ▦ | ▦ | Територія комунального призначення |
| ▦ |  | Територія земель історико-культурного призначення |
| ▤ | ▤ | Територія транспортної інфраструктури |
| ▥ | ▥ | Територія інженерної інфраструктури |
|  | ▨ | Територія рекреаційного призначення |

### Схема розташування аркушів

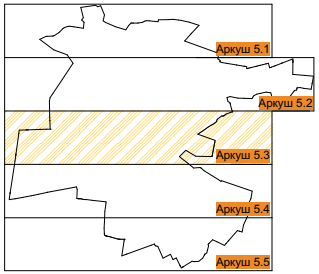
Аркуш 5.1
Аркуш 5.2
Аркуш 5.3
Аркуш 5.4
Аркуш 5.5

**Масштаб 1:2000**
**(в 1см - 20м )**

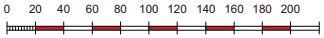
0
20
40
60
80
100
120
140
160
180
200

1. Даний аркуш  ГП - 5.3 див. разом з арк. ГП  - 5.1, 5.2, 5.4, 5.5

|  |  |  |  |  |  |  |  |  |
|---|---|---|---|---|---|---|---|---|
|  |  |  |  |  |  | 2341/06-10/18 ЖИ |  |  |
|  |  |  |  |  |  | Генеральний план смт Романів<br>Житомирського (Романівського) району, Житомирської області |  |  |
| Зм. | Кільк. | Аркуш. | №Док. | Підпис | Дата |  |  |  |
|  |  |  |  |  |  | Генеральний план | Стадія | Аркуш | Аркушів |
| ГАП |  | Самойленко |  |  |  |  |  | 5.3 |  |
| Виконав |  | Гарнага |  |  |  |  |  |  |  |
| Перевірив |  | Самойленко |  |  |  | Генеральний план (основне креслення).<br>Схема проектних планувальних обмежень<br>М 1:2000 | Центральна регіональна філія<br>ДП   "Укр ДАГП" |  |  |
| Нач. відділу |  | Король |  |  |  |  |  |  |  |
| Н. контроль |  | Король |  |  |  |  |  |  |  |