Погоджено

Зам. інв. №

Підпис і дата

Інв. № ориг.

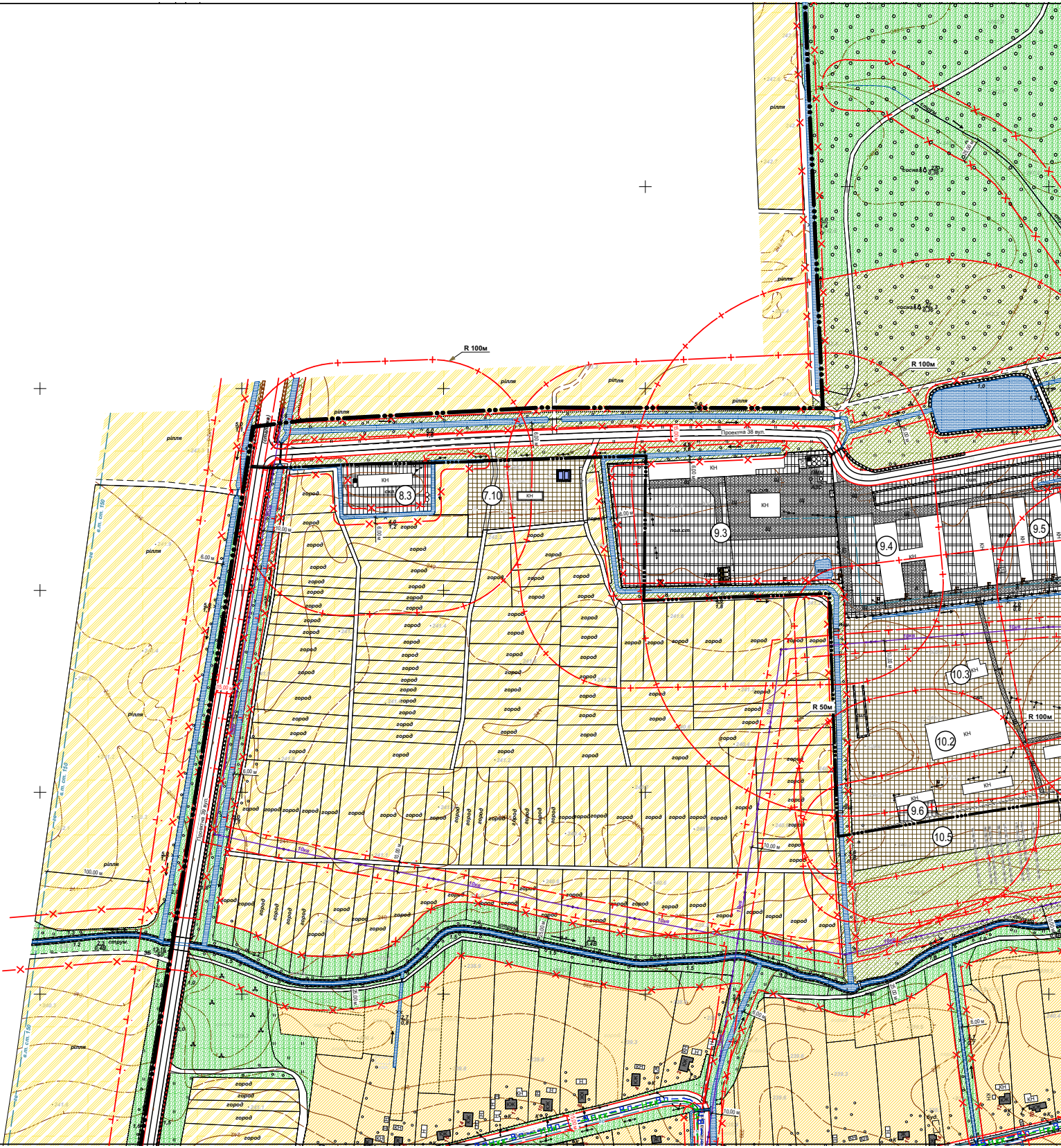

рілля
R 100м
R 50м
Проектна 38 вул.
Проектна 39 вул.
город
КН
8.3
7.10
9.3
9.4
9.5
10.3
10.2
9.6
10.5
пол.ст.
сосна
струм.
10кв
6.00 м
10.00 м
100.00 м
в.т. ст. 150

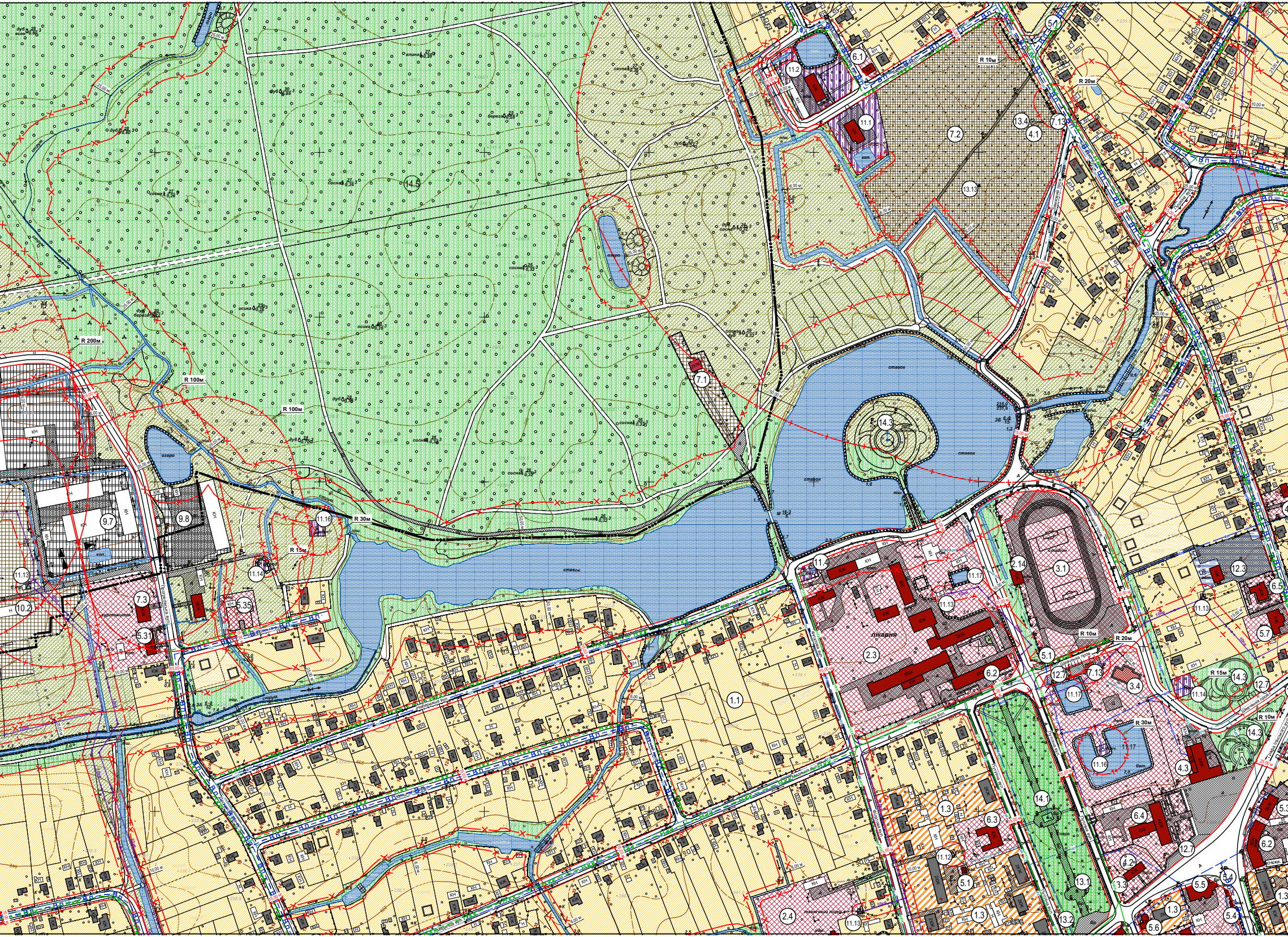
14.5
7.1
14.3
11.2
6.1
11.1
7.2
13.4
4.1
7.13
13.13
5.1
R 10м
R 20м
R 200м
R 100м
R 100м
R 30м
R 15м
озеро
озеро
ставок
ставок
ставок
ставок
дуб
сосна
береза
осика
вільха
9.7
9.8
11.16
11.14
11.13
10.2
7.3
5.31
5.35
гуртожиток
11.4
11.17
11.13
2.14
3.1
стадіон
лікарня
2.3
6.2
5.1
12.7
7.13
3.4
11.17
R 10м
R 20м
R 15м
14.3
11.14
12.7
R 10м
14.3
R 30м
11.16
11.17
4.3
12.3
6.5
11.13
5.7
1.1
1.3
6.3
11.12
5.1
1.3
2.4
технічний ліцей
11.13
14.1
13.1
13.2
6.4
12.7
4.2
3.3
5.5
1.3
5.6
5.4
5.3
6.2
1.3
КН
ЮК

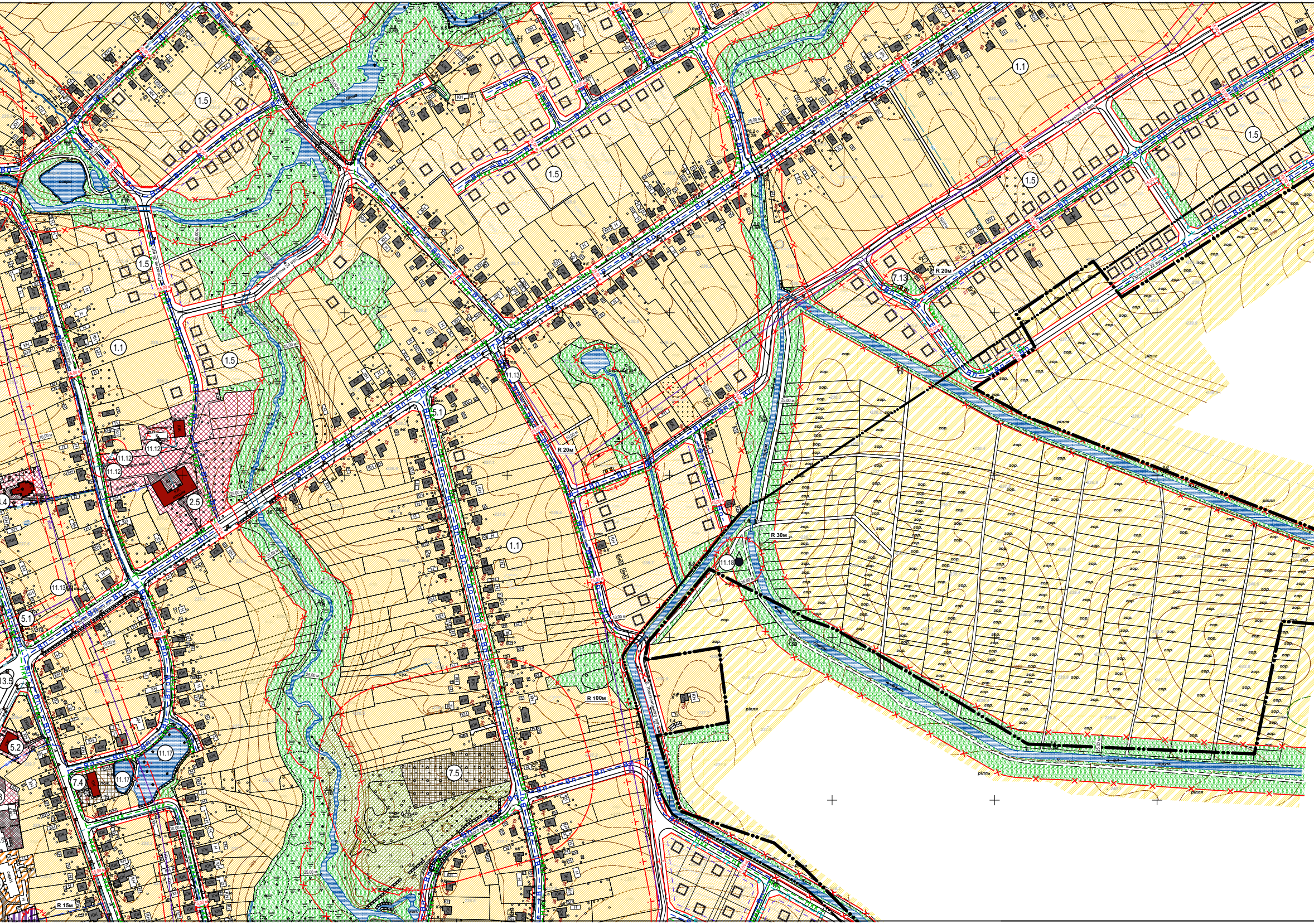
1.5
1.1
1.5
1.5
1.5
1.5
1.5
1.5
1.1
1.1
7.13
R 20м
Проектна 21 вул.
Проектна 22 вул.
Проектна 23 вул.
Проектна 24 вул.
Проектна 25 вул.
озеро
р. Лісна
струм.
11.13
5.1
R 20м
11.12
11.12
11.12
школа
2.5
11.13
5.1
R 30м
11.18
R 100м
13.5
5.2
11.17
11.17
7.4
7.5
R 15м
зор.
рілля
струм.
25,00 м
15,00 м
10,00 м
Вп
Нкк
КН
ЮЖ
Н

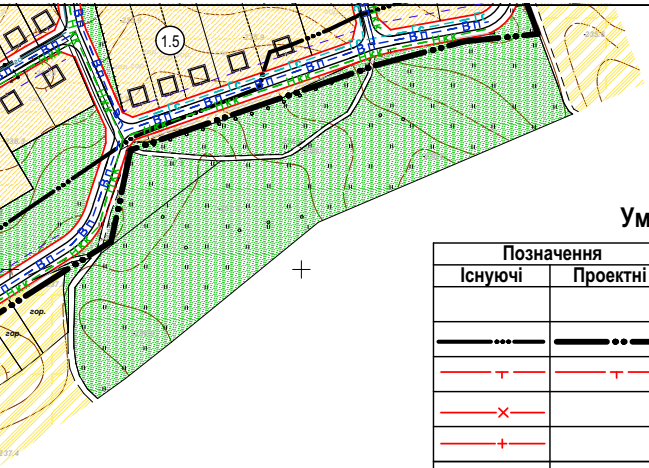
1.5
гор.
гор.
Вп

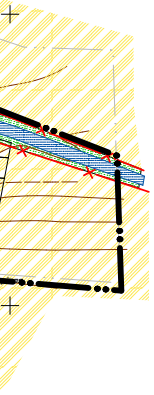

Умовні позначення

Позначення		Назва
Існуючі	Проектні	
━ ••• ━	━ ••• ━	Межа населеного пункту
—┬—	—┬—	Межа охоронної зони
—×—		Прибережно-захисна смуга
—+—		Межа санітарно захисної зони
—1+—1+—1+—		1-й пояс зони санітарної охорони
—○—кс—○—кс—		Територія об'єкта культурної та археологічної спадщини
а) б) Гр.	а) б) Гр. в)	Дорога, вулиця: а) з твердим покриттям; б) грунтова; в) гравійна.
	━┘ └━	Червоні лінії вулиць
	- - - - -	Лінії забудови вулиць
10 кв 35 кв	10, 35 кВ	Лінія електропередач: 35кВ; 10кВ
	Wк110	Кабельна лінія електропередач
⍍		Трансформаторна підстанція Т П (КТП)
●	●	Окрема водозабірна свердловина
◎	◉	Водонапірна башта
	СВП	Станція водопідготовки
	ВНС	Водонапірна насосна станція
	◑	Каналізаційна насосна станція
	◫	Пожежний резервуар
— гс —	- - - Гс - - -	Газопровід середнього тиску
— вп —	- - - Вп - - -	Водопровід
— нкк —	- - -НКк- - -	Напірна каналізаційна мережа комунальної каналізації
	- - -НКп- - -	Напірна каналізаційна мережа відведення поверхневих стічних вод
△ ГРП		Газорозподільний пункт
Ⓐ	Ⓐ	Автобусна зупинка
▣	☐	Житловий будинок
■	▨	Громадська будівля
◩	◩	Виробнича будівля, споруда
▤		Водойма: ставки, потічки

Функціональне зонування території

Позначення		Назва
Існуючі	Проектні	
▨	▨	Територія житлової садибної забудови
▩	▩	Територія громадської забудови
▦	▦	Територія виробнича
▨	▨	Територія сільськогосподарського призначення
▦	▦	Територія кладовища
▤		Водний об'єкт
▩	▩	Територія зелених насаджень спецпризначення
▩	▩	Територія зелених насаджень загального користування
▦	▦	Територія комунального призначення
▦		Територія земель історико-культурного призначення
▤	▤	Територія транспортної інфраструктури
▥	▥	Територія інженерної інфраструктури
	▩	Територія рекреаційного призначення

Схема розташування аркушів

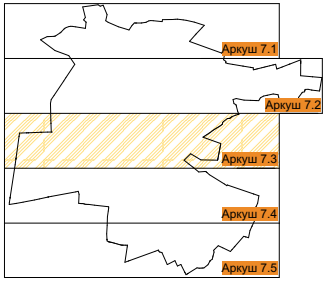
Аркуш 7.1
Аркуш 7.2
Аркуш 7.3
Аркуш 7.4
Аркуш 7.5

Масштаб 1:2000
(в 1см - 20м)

0 20 40 60 80 100 120 140 160 180 200

1. Даний аркуш ГП - 7.3 див. разом з арк. ГП - 7.1, 7.2, 7.4, 7.5

						2341/06-10/18 ЖИ		
Зм.	Кільк.	Аркуш.	№Док.	Підпис	Дата	Генеральний план смт Романів Романівського району, Житомирської області		
						Генеральний план	Стадія	Аркуш	Аркушів
ГАП		Самойленко						7.3	
Виконав		Гарнага							
Перевірив		Самойленко				Схема інженерного обладнання території М 1:2000	ДП "Поділлягеодезкартографія"		
Нач. відділу		Король							
Н. контроль		Король							