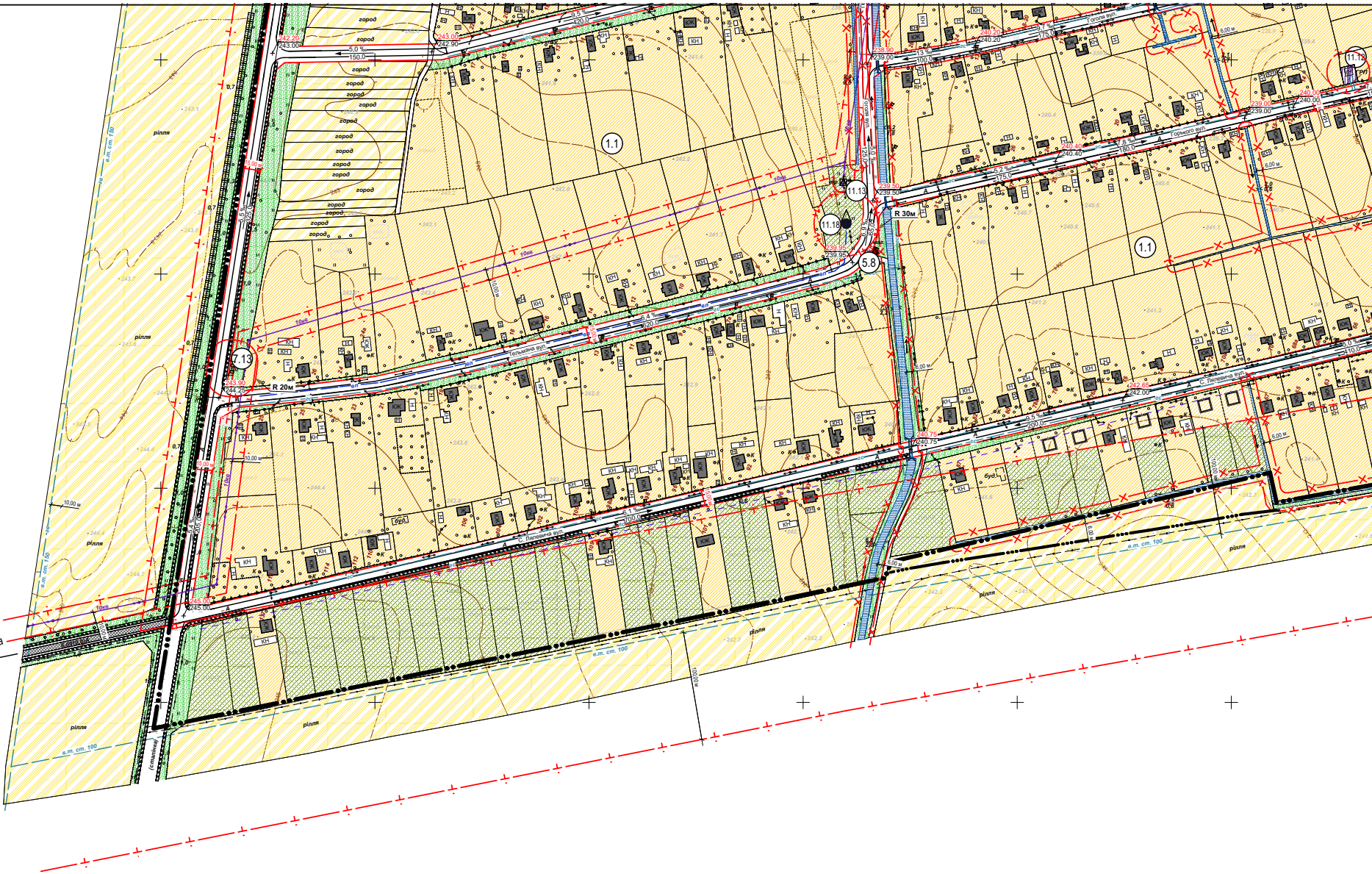
Велика Козара
рілля
город
Тельмана вул.
С. Ляпевича вул.
Гоголя вул.
Горького вул.
R 20м
R 30м
1.1
11.13
11.18
5.8
7.13
11.12
РП
е.п. ст. 150
е.п. ст. 100
10кв
КН
ЮК
буд.
243.00
242.90
242.20
243.00
150.0
239.90
239.00
239.50
239.95
240.20
240.40
240.00
240.75
242.65
242.00
243.90
244.25
245.00
620.0
700.0
200.0
175.0
180.0
10.00 м
6.00 м

Погоджено

Зам. інв. №

Підпис і дата

Інв. № ориг.

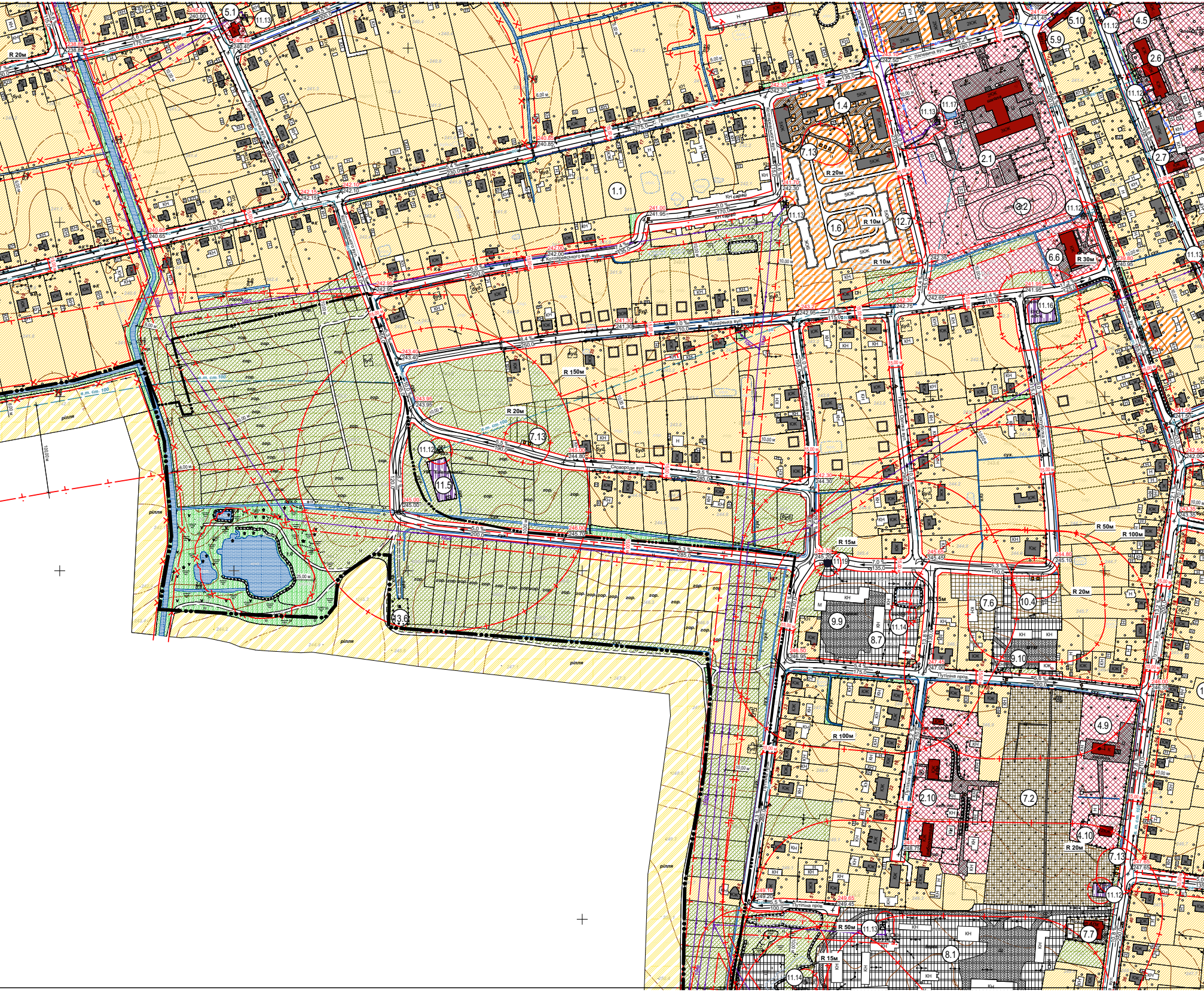
5.1
11.13
5.10
4.5
11.12
5.9
2.6
1.4
11.17
7.13
2.1
2.7
1.1
1.6
12.7
3.2
6.6
11.16
11.5
13.6
11.19
9.9
8.7
11.14
7.6
10.4
9.10
4.9
2.10
7.2
4.10
7.7
8.1
С. Ляпевича вул.
Ляпевича вул.
Котляревського вул.
Макаренка вул.
Сковороди вул.
Путятіна пров.
R 20м
R 10м
R 30м
R 150м
R 15м
R 50м
R 100м
рілля
гор.
буд.
КН
ЮК
БЮК
ЖК
сух.
100,00 м
10,00 м
6,00 м
5,00 м
240.00
238.85
240.40
240.65
240.85
242.10
242.15
242.00
242.35
242.30
241.95
241.30
242.95
243.40
243.95
244.80
245.00
245.70
245.20
245.10
244.30
246.95
247.00
246.35
247.65
248.75
249.20
249.45

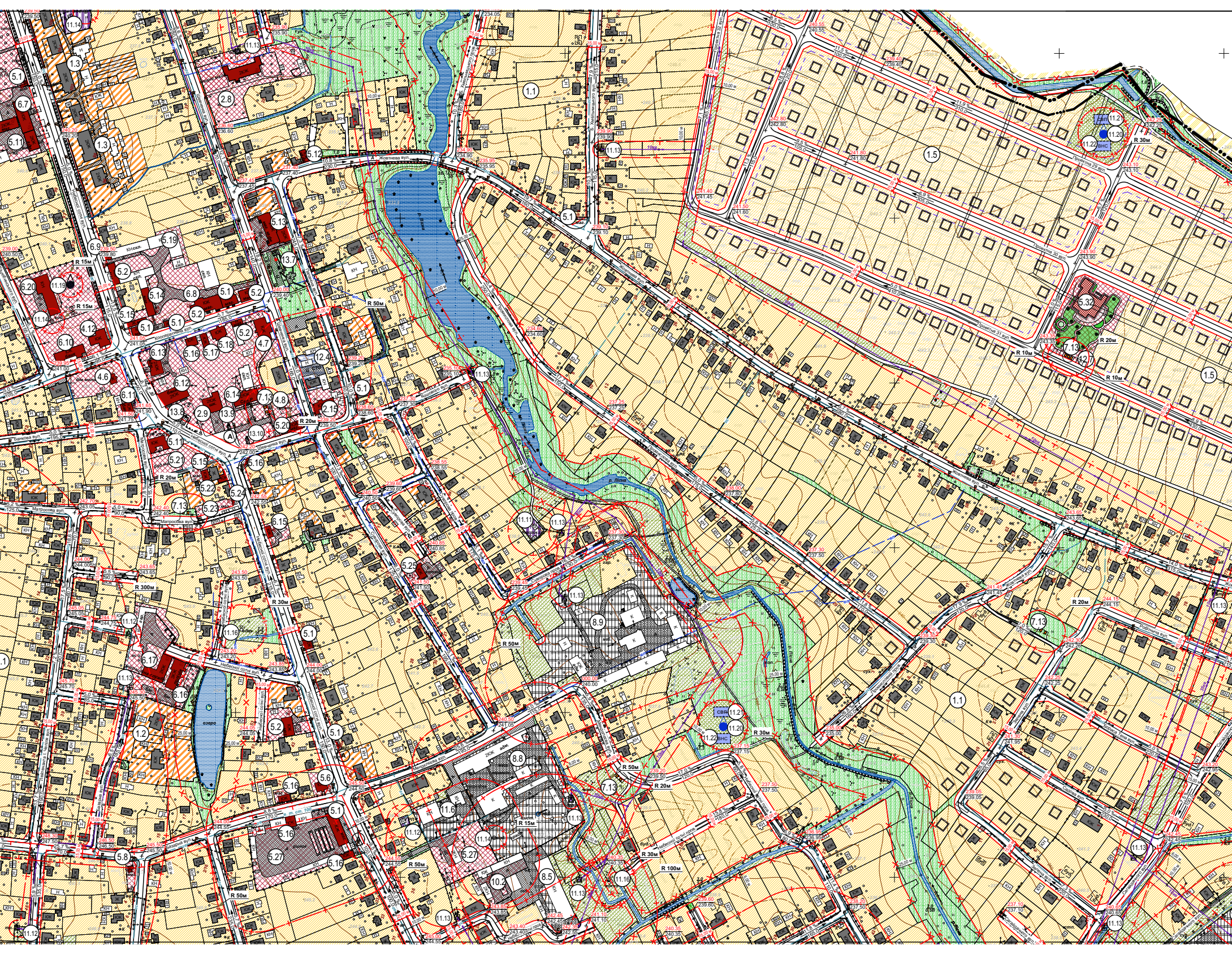
Жовтнева вул.
Проектна 29 вул.
Проектна 30 вул.
Проектна 31 вул.
Небесної сотні вул.
Кооперативна вул.
Шевченка вул.
Матросова вул.
Робітнича вул.
озеро
R 15м
R 20м
R 30м
R 50м
R 100м
R 300м
R 10м
1.1
1.2
1.3
1.5
2.8
2.9
4.6
4.7
4.8
4.12
5.1
5.2
5.11
5.12
5.13
5.14
5.15
5.16
5.17
5.18
5.19
5.20
5.21
5.22
5.23
5.24
5.25
5.27
5.32
6.7
6.8
6.9
6.10
6.11
6.12
6.13
6.14
6.15
6.16
6.17
6.20
7.13
8.5
8.8
8.9
10.2
11.6
11.11
11.12
11.13
11.14
11.16
11.19
11.20
11.21
11.22
12.4
12.7
13.7
13.8
13.9
13.10
СВП
ВНС
240.50
239.50
235.90
237.40
239.40
242.00
243.05
244.50
245.50
241.05
237.15
243.65
242.26
242.95
240.65
237.10

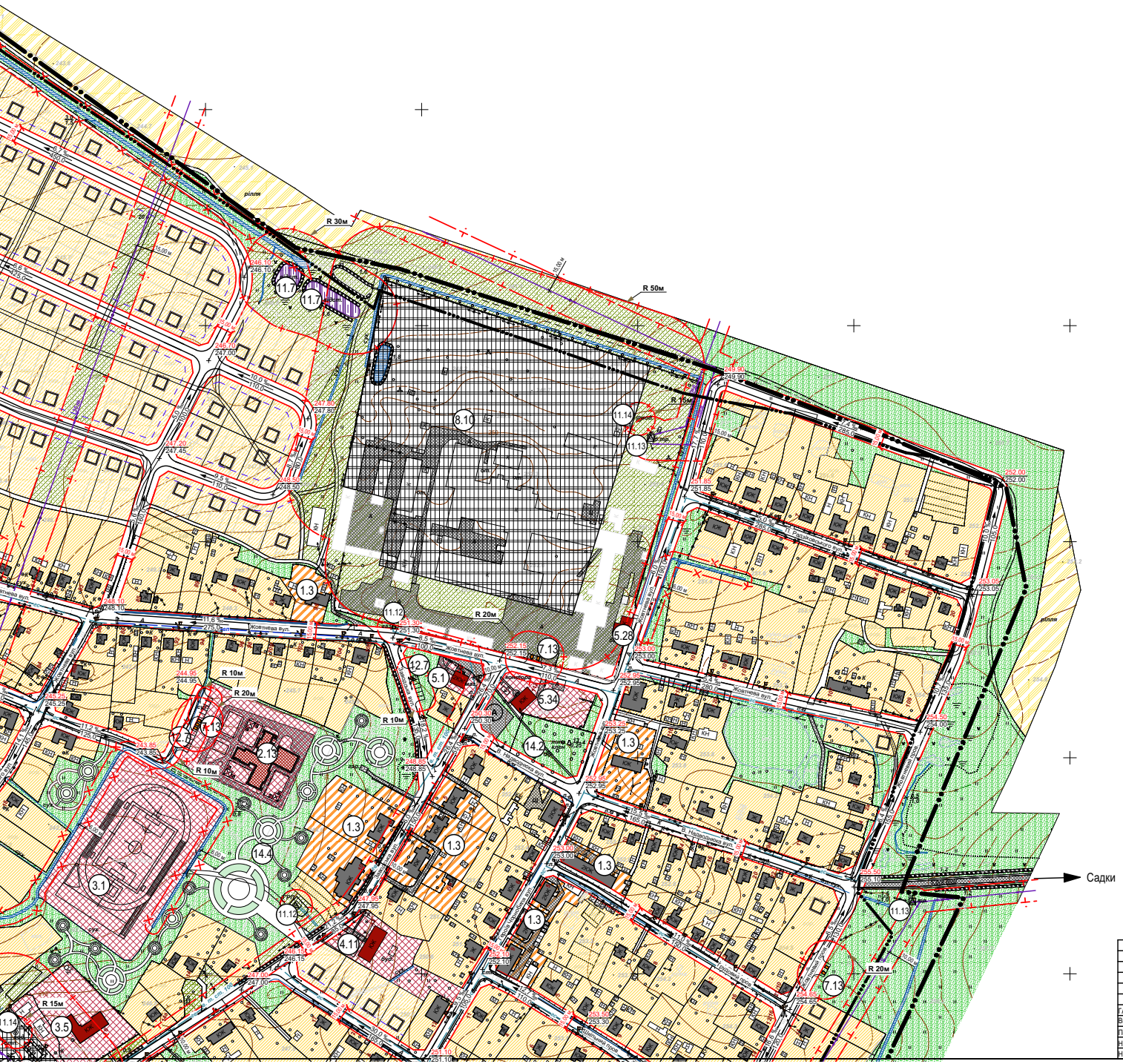
рілля
R 30м
R 50м
R 15м
R 20м
R 10м
Жовтнева вул.
11.7
8.10
11.14
11.13
11.12
1.3
5.28
7.13
12.7
5.1
5.34
14.2
2.13
3.1
14.4
4.11
3.5
11.14
Садки

Схема розташування аркушів

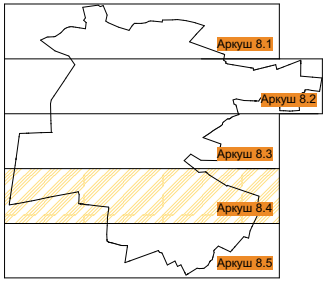
Аркуш 8.1
Аркуш 8.2
Аркуш 8.3
Аркуш 8.4
Аркуш 8.5

Масштаб 1:2000
(в 1см - 20м)

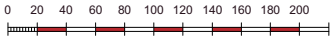
0
20
40
60
80
100
120
140
160
180
200

1. Даний аркуш ГП - 8.5 див. разом з арк. ГП - 8.1, 8.2, 8.3, 8.5

						2341/06-10/18 ЖИ			
						Генеральний план смт Романів Романівського району, Житомирської області			
Зм.	Кільк.	Аркуш.	№Док.	Підпис	Дата				
						Генеральний план	Стадія	Аркуш	Аркушів
ГАП		Самойленко						8.4	
Виконав		Гарнага							
Перевірив		Самойленко				Схема інженерної підготовки та захисту території М 1:2000	ДП "Поділлягеодезкартографія"		
Нач. відділу		Король							
Н. контроль		Король							