

ПП "КВАДРАТ-2"

10014, м. Житомир, майдан Перемоги, 5/1 к.37 тел. 0412-22-45-96

Кваліфікаційні сертифікати відповідального виконавця окремих видів робіт (послуг), пов'язаних із створенням об'єкта архітектури СЕРІЯ АР № 001165; СЕРІЯ АР № 002076; Ліцензія на право виконання проектних робіт у будівництві, виданої Міністерством будівництва, архітектури та житлово-комунального господарства України (згідно з переліком) серія АВ № 512940; серія АВ № 359331;

ДЕТАЛЬНИЙ ПЛАН ТЕРИТОРІЇ

«Детальний план території в межах земельної ділянки площею – 0,1400 га за адресою: вул. Лісна, 26-А, смт. Нова Борова кадастровий номер: 1821155700:01:001:0115 для будівництва та обслуговування будівель торгівлі»
(реконструкція власної АЗС під АЗК сервісного обслуговування населення).

06 -17 - ПЗ, ГП.

Склад ДПТ.
Вихідні данні для проектування.
Пояснювальна записка.
Генеральний план.

Директор




Христич Л.О.





Головний архітектор проекту

Христич А.І.



2017 рік


Розділ проекту	Посада	Ініціали, прізвище	Підпис
	ГП	Христич Л.О.	
	ГАП	Христич А.І.	
	Гол. спец. ГП	Христич К.	

						06 - 17		
ГП	Христич Л.		09.17	Відомість про учасників проектування		Стадія	Аркуш	Аркушів
Арх.	Христич А.		09.17			ДПТ	1	1
Розробив	Христич К.		09.17			ПП «КВАДРАТ-2»		
Н.контр.	Христич		09.17					

СКЛАД ДПТ

«Детальний план території в межах земельної ділянки площею – 0,1400 га за адресою:
вул. Лісна, 26-А, смт. Нова Борова кадастровий номер: 1821155700:01:001:0115 для
будівництва та обслуговування будівель торгівлі»
(реконструкція власної АЗС під АЗК сервісного обслуговування населення).

№ тому	Позначення	Найменування	Примітки
1	06-17 - ПЗ, ГП.	Пояснювальна записка. Вихідні дані. Креслення.	

						06 – 17- СП		
Змін	Кільк	Арк.	Листок	Підпис	Дата			
ГП		Христич				Пояснювальна записка.	Стадія ДПТ	Аркуш 1
Розробив		Христич К.						Аркушів 6
Перевірив		Христич А.					ПП «КВАДРАТ-2»	

ЗМІСТ

[illegible]

Детальний план території розроблений в межах земельної ділянки площею – 0,1400 га (кадастровий номер – 1821155700:01:001:0115) існуючої АЦСГ-10 розташованої за адресою: смт. Нова Борова, вул. Лісна, 26-А Хорощівського району Житомирської області (в межах населеного пункту) під реконструкцію існуючої автозаправної станції під автозаправний комплекс сервісного обслуговування населення.

До складу детального плану території в межах земельної ділянки площею – 0,1400 га за адресою: вул. Лісна, 26-А, смт. Нова Борова кадастровий номер: 1821155700:01:001:0115 для будівництва та обслуговування будівель торгівлі (реконструкція власної АЗС під АЗК сервісного обслуговування) входить пояснювальна записка з основними техніко – економічними показниками і наступними графічними матеріалами:

- Схема розташування території у планувальній структурі району;
- План існуючого використання території;
- Схема планувальних обмежень (у т.ч. межі смуги відводу автодороги);
- Проектний план;
- Схема організації руху транспорту і пішоходів;

2. Кліматичні умови ділянки будівництва.

Земельна ділянка існуючої автозаправної станції (АЦСГ-10), яка реконструюється під автозаправний комплекс сервісного обслуговування населення відноситься до II-В кліматичного району, що характеризується такими даними:

- | | |
|--|----------|
| - Будівельно-кліматичний район України | - I; |
| - Температура зовнішнього повітря | |
| абсолютна мінімальна | -37°C; |
| абсолютна максимальна | +37°C; |
| - Кількість опадів на рік | 685 мм; |
| найбільш жаркого місяця | +24,9°C; |
| найбільш холодної доби | -29°C; |
| найбільш холодної п'ятиденки | -22°C; |

Клімат помірно-континентальний з середньорічною температурою +6,8°C. Протяжність періоду із середньодобовою температурою повітря:

- | | |
|--|------------|
| - $\leq 8^{\circ}\text{C}$ | -192 доби; |
| - $\leq 0^{\circ}\text{C}$ | -116 доби; |
| - нормативна глибина промерзання ґрунтів | - 1,08 м. |

Територія існуючої автозаправної станції (АЦСГ-10), яка реконструюється під автозаправний комплекс сервісного обслуговування населення відноситься до категорії сприятливих для будівництва:

- ухил рельєфу 4- 10‰;
- допускається зведення будівель та споруд без улаштування штучних основ і складних фундаментів;
- порушень території немає.

3. Використання території.

ТОВ «ВІТАН» планує провести реконструкцію існуючої автозаправної станції (АЦСГ-10) під автозаправний комплекс сервісного обслуговування населення на власній земельній ділянці площею 0,1400га з благоустроєм прилеглої території площею 0,067 га за згодою Новоборівської селищної ради.

Земельна ділянка обмежена : з півночі – землі Житомирської облспоживспілки, з південного сходу – землі загального користування (мішаний ліс), із заходу – землі загального користування (вул. Лісна). Вул. Лісна є ділянкою автодороги Служби

						06 – 17- ДПТ	Арк.
							4
Зм.	Кіл.	Арк.	№ док.	Підпис	Дата		

автомобільних доріг в Житомирській обл. (автодорога Р-28 Виступовичі (на Мозир) – Овруч - Житомир).

На теперешній час цільове призначення власної земельної ділянки – для будівництва та обслуговування будівель торгівлі. На час проектування використовується за призначенням – надання послуг в забезпеченні водіїв автотранспортних засобів паливом пропан-бутаном.

4. Планувальні обмеження.

Детальний план території в межах земельної ділянки площею – 0,1400 га за адресою: вул. Лісна, 26-А, смт. Нова Борова кадастровий номер: 1821155700:01:001:0115 для будівництва та обслуговування будівель торгівлі (реконструкція власної АЗС під АЗК сервісного обслуговування) розроблений на топографічній М 1:500.

При реконструкції існуючої автозаправної станції (АЦСГ-10) під автозаправний комплекс сервісного обслуговування населення на власній земельній ділянці враховані пожежні та санітарні розриви згідно ДБН В.1.1-7 «Автозаправні станції. Основи проектування та будівництва», ДБН В.2.5-202001 «Газопостачання».

Відстань від проектуемого об'єкту до лісового масиву листяних порід дорівнює 20 метрів. Споруди АЗК розміщені за межами смуги відводу автодороги Р-28 Виступовичі (на Мозир) – Овруч - Житомир). Межа смуги відводу автодороги Виступовичі (на Мозир) – Овруч - Житомир) становить 28 метрів (по 14,00 метра в обидві сторони від осі автодороги). Ділянку пересікає електромережа 10 кВ, охоронна зона якої становить по 10 метрів в обидві сторони від проводів. Відстань від АЗК до виробничих приміщень дорівнює 30 метрів.

5. Характеристика за функціональним призначенням.

В межах ДПТ передбачені наступні види використання території:

- територія АЗС, яка підлягає реконструкції під автозаправний комплекс сервісного обслуговування населення ;
- територія транспортного використання проїзди, стоянки;
- територія допоміжних споруд: господарчих майданчиків та майданчиків для обслуговування споруд.

Відстань від операторської до ємності ЗВГ становить 21,50 метрів, від підземних ємностей моторного палива до підземної ємності ЗВГ – 27 метрів; найближча відстань від ПРК моторного палива до ємності ЗВГ – 11 метрів, від споруди господарських потреб до ємності ЗВГ – 12 метрів.

За місткістю резервуарів АЗК віднесена до малої з потужністю 45 автозаправок на годину, до 150 автомобілів на добу.

Основними джерелами забруднення атмосферного повітря на АЗК визначені періодичні викиди компонентів скрапленого газу від технологічного обладнання: від зливної трубки автомобільної цистерни, від запобіжних клапанів на резервуарах СВГ, від заправної трубки газової колонки та від продувних свічок насоса і колонки, дихальні клапани підземних горизонтальних сталевих резервуарів для зливу та зберігання малосірного бензину та дизпалива. **Загальна кількість викидів забруднюючих речовин в атмосферне повітря за рік становитиме 0,73 т/рік**, тобто викиди від даного АЗК не порушують екологічного балансу навколишнього середовища, рівень забруднення – допустимий. Розділ ОВНС буде розроблений на стадії «П».

							06 – 17- ДПТ	Арк.
								5
Зм.	Кіл.	Арк.	Нодок	Підпис	Дата			

6. Основні принципи планування та забудови території.

На ділянці АЗК розміщуються такі будівлі та споруди:

- операторська з навісом та магазином супутніх товарів;
- ПРК моторного палива з підземними резервуарами – 2х20м³;
- резервуараваріного зливу палива ємн. 10м³;
- сепаратор нафтопродуктів;
- площадка для сміттєзбиральника;
- інформаційне табло;
- майданчик тимчасового паркування автомобілів;
- майданчик відпочинку;
- підземний резервуар АГЗП ємністю 20 м³;
- ПРК ЗВГ;
- майданчик для АЦЗП;
- площадка для висадки й посадки пасажирів;
- пожежний інвентар;

Взаємне розміщення цих елементів повністю відповідає схемі організації дорожнього руху.

Територія АЗК вирішена з урахуванням розміщення всіх належних майданчиків. При розробці робочого проекту техніко-економічні показники будівель та споруд будуть уточнюватись.

7. Організація дорожнього руху.

Детальний план території в межах земельної ділянки площею – 0,1400 га за адресою: вул. Лісна, 26-А, смт. Нова Борова кадастровий номер: 1821155700:01:001:0115 для будівництва та обслуговування будівель торгівлі (реконструкція власної АЗС під АЗК сервісного обслуговування) розроблений з урахуванням вимог Департаменту превентивної діяльності Національної поліції України та УПД ГУНП в Житомирській обл..

В'їзд на АЗК та виїзд з нього запроектований з вул. Лісна (ділянка автодороги Р-28 Виступовичі (на Мозир) – Овруч - Житомир) з перехідно-швидкісних смуг (смуги гальмування та смуги розгону). В'їзд – виїзд запроектований роздільним.

Розміщення АЗК передбачено з урахуванням діючих санітарних нормативних документів та пожежної безпеки ДБН В1.1-7-2002.

8. Благоустрій та озеленення території.

На рішення генерального плану забудови вплинула конфігурація ділянки, існуюча схема організації дорожнього руху діючої АЗС, нормативні вимоги по розміщенню будівель і споруд з дотриманням санітарних і протипожежних розривів.

Покриття проїздів та майданчиків АЗК планується виконати з асфальтобетону, заправна площадка – з бруківки. Відведення поверхневих стоків відбувається в дощову каналізацію з подальшим скидом поверхневих стоків на сепаратор нафтопродуктів.

Покриття тротуарів виконане з асфальтобетону. Покриття майданчиків висадки – посадки пасажирів – бетонної тротуарної плитки. Ширина проїзної частини на в'їзді до паливороздавальних колонок дорівнює 6.00 метрів, на виїзді – 12 метрів.

Територія АЗК планується освітити в нічний час. Освітлення запроектовано в межах перехідно-швидкісних смуг. Запроектований об'єкт планується огородити провітрюваною огорожею висотою 1,6-2,0 метра.

9. Організація рельєфу.

Ділянка має спокійний рельєф. Спостерігається загальний ухил території 4-10‰ в сторону відведення поверхневих стоків в дощову каналізацію з подальшим скидом в сепаратор нафтопродуктів. Вертикальне планування території вирішується з

						06 – 17- ДПТ	Арк.
							6
Зм.	Кіл.	Арк.	№ док	Підпис	Дата		

урахуванням існуючих відміток ділянки, будівель та споруд, проїзду по території АЗК, організації руху автотранспортних засобів. Система водовідведення – закрита на очисні споруди.

10. Основні техніко-економічні показники.

Номер п/п	Найменування	Одиниця виміру	Кількість
1.	Загальна площа ділянки на правах власності	м ² /га	1400,0/0,1400
2.	Площа прилеглої земельної ділянки, яка підлягає благоустрою	м ² /га	670,0/0,0670
3.	У т.ч. площа забудови	м ² /га	117,7/0,01177
4.	Кількість підземних резервуарів моторного палива/ об'єм	шт/м ³	2/20
5.	Кількість підземного резервуару ЗВГ/ об'єм	шт/м ³	1/20
5.	Продуктивність АЗК	запр./доб	150
9.	Режим роботи	годин	цілодобовий
10.	Термін будівництва	рік	1
11.	Кількість нових робочих місць	працівн.	8

11. Водопостачання і каналізування.

Водопостачання для господарчих потреб АЗК з обслуговуючими спорудами планується від існуючої артезіанської свердловини по договору оренди. Для забезпечення працівників питною водою використовується привозна вода, яка поставляється автотранспортом по мірі споживання.

Відведення дощових, виробничих стоків відбувається на сепаратор нафтопродуктів. Побутові стоки відводяться в існуючу мережу побутової каналізації.

12. Електропостачання.

Електропостачання запроектованого об'єкту АГК відбувається КТП-267/25кВА ПС 35/6 кВ «Прирейкова база», ПЛ-6 кВ «Нова Борова».

13. Висновок та рекомендації.

Затвердження детального плану території в межах земельної ділянки площею – 0,1400 га за адресою: вул. Лісна, 26-А, смт. Нова Борова кадастровий номер: 1821155700:01:001:0115 для будівництва та обслуговування будівель торгівлі (реконструкція власної АЗС під АЗК сервісного обслуговування) є основою визначення вихідних даних для:

- раціонального використання території;
- збільшення надходжень до місцевого бюджету та створення нових робочих місць;
- перспективи розвитку району та можливість його територіального планування;
- визначення доцільності, обсягів, послідовності розташування АЗК.

Зм.	Кіл.	Арк.	№ док.	Підпис	Дата

МІНІСТЕРСТВО РЕГІОНАЛЬНОГО РОЗВИТКУ, БУДІВНИЦТВА
ТА ЖИТЛОВО-КОМУНАЛЬНОГО ГОСПОДАРСТВА УКРАЇНИ
АТЕСТАЦІЙНА АРХІТЕКТУРНО-БУДІВЕЛЬНА КОМІСІЯ

Серія АА

№ 002460

КВАЛІФІКАЦІЙНИЙ СЕРТИФІКАТ
відповідального виконавця окремих видів робіт (послуг),
пов'язаних із створенням об'єкта архітектури

архітектор
(найменування професії)

Виданий про те, що Христин Анна Іванівна
(прізвище, ім'я, по батькові)
пройшов(ла) професійну атестацію, що підтверджує його (її) відповідність кваліфікаційним
вимогам у сфері діяльності, пов'язаної із створенням об'єктів архітектури, професійну
спеціалізацію, необхідний рівень кваліфікації і знань.

Категорія: архітектор

Кваліфікаційний сертифікат видано згідно з рішенням Атестаційної архітектурно-будівельної
комісії (далі - Комісія) від _____ № _____
(рішенням відповідної _____ секції Комісії
від _____ 29.10.2015 № 9-15-м _____, затвердженим президією
Комісії 30.10.2015 № 44-А _____).

Зареєстрований у реєстрі атестованих осіб _____ 30 жовтня 2015 року
за № 2460 _____.

Роботи (послуги), пов'язані із створенням об'єктів архітектури, спроможність виконання
яких визначено кваліфікаційним сертифікатом:

Розроблення містобудівної документації

Дата видачі _____ 02 листопада 2015 року

Голова (або заступник голови) Атестаційної
архітектурно-будівельної комісії



(підпис)

Чижевський Олександр Павлович
(прізвище, ім'я, по батькові)





УКРАЇНА
НОВОБОРІВСЬКА СЕЛИЩНА РАДА
ХОРОШІВСЬКОГО РАЙОНУ ЖИТОМИРСЬКОЇ ОБЛАСТІ

ВИПИСКА З РІШЕННЯ
двадцять перша сесія сьомого скликання

23 жовтня 2017 року

№ 441

**«Про надання дозволу на розроблення
детального плану території ТОВ «Вітан»**

Розглянувши та обговоривши клопотання ТОВ «Вітан» з проханням надати дозвіл на розроблення детального плану території, керуючись Законами України «Про регулювання містобудівної діяльності», ДБН Б.1.1-14:2012 «Склад та зміст детального плану території», наказу Міністерства регіонального розвитку, будівництва та житлово-комунального господарства від 16.11.2011 № 290 «Про затвердження Порядку розроблення містобудівної документації», керуючись Законом України «Про місцеве самоврядування в Україні», селищна рада

ВИРІШИЛА:

1. Надати дозвіл ТОВ «Вітан» на розроблення детального плану території земельної ділянки площею – 0,1400 га. за адресою: вул. Лісна, 26-А, смт. Нова Борова, кадастровий номер: 1821155700:01:001:0115, для будівництва та обслуговування будівель торгівлі.
2. Замовником розроблення містобудівної документації, зазначеної в пункті 1 цього рішення, визначити Новоборівську селищну раду.
3. Фінансування робіт по розробленню детального плану території здійснити за рахунок коштів ТОВ «Вітан», зацікавленого у розробленні містобудівної документації.
4. Встановити строк дії наданого дозволу в п. 1. даного рішення – 2 (два) роки з дати прийняття рішення.
5. Контроль за виконанням даного рішення покласти на заступника селищного голови по роботі виконавчих органів селищної ради відповідно до покладених повноважень та на постійну комісію з питань регулювання земельних відносин та охорони навколишнього середовища.

Селищний голова

Згідно з оригіналом:

Секретар селищної ради

30.10.2017 р.



підпис існує

Г.Л.Рудюк

Г.С.Симон

**з Державного реєстру речових прав на нерухоме майно про
реєстрацію права власності**

Індексний номер витягу: 50709348
Дата, час формування: 24.12.2015 11:23:50
Витяг надав: приватний нотаріус Толстіхіна Ніна Дмитрівна, Володарськ-Волинський районний нотаріальний округ, Житомирська обл.
Підстава надання витягу: заява з реєстраційним номером: 15068692, дата і час реєстрації заяви: 24.12.2015 10:48:28, заявник: Ярмолицький Ігор Францович

Актуальна інформація про державну реєстрацію права власності

Номер запису про право власності: 12720404

Дата, час державної реєстрації: 24.12.2015 10:48:28
Державний реєстратор: приватний нотаріус Толстіхіна Ніна Дмитрівна, Володарськ-Волинський районний нотаріальний округ, Житомирська обл.
Підстава виникнення права власності: договір купівлі-продажу, земельної ділянки, серія та номер: 1137, виданий 24.12.2015, видавник: приватний нотаріус Толстіхіна Н.Д.
Підстава внесення запису: Рішення про державну реєстрацію прав та їх обтяжень, індексний номер: 27450237 від 24.12.2015 10:52:15
Форма власності: приватна
Розмір частки: 1/1
Власники: **ТОВАРИСТВО З ОБМЕЖЕНОЮ ВІДПОВІДАЛЬНІСТЮ «ВІТАН»**, код ЄДРПОУ: 31833397, країна реєстрації: Україна

Відомості про об'єкт нерухомого майна

Реєстраційний номер об'єкта нерухомого майна: 770404518211

Об'єкт нерухомого майна: земельна ділянка
Адреса: Житомирська обл., Володарсько-Волинський р., смт Нова Борова, вулиця Лісна, 26А
Кадастровий номер: 1821155700:01:001:0115, дата державної реєстрації земельної ділянки: 17.10.2011
Орган, що здійснив державну реєстрацію земельної ділянки: відділ Держкомзему у Володарсько-Волинському районі
Цільове призначення: для будівництва та обслуговування будівель торгівлі



EEC 500805



Д О Г О В І Р

КУПІВЛІ - ПРОДАЖУ ЗЕМЕЛЬНОЇ ДІЛЯНКИ НЕСІЛЬСЬКОГОСПОДАРСЬКОГО ПРИЗНАЧЕННЯ

Селище міського типу Нова Борова, Володарсько-Волинського району, Житомирської області, Україна.

Двадцять четверте грудня дві тисячі п'ятнадцятого року.

Ми, що підписалися нижче: з однієї сторони - **НОВОБОРІВСЬКА СЕЛИЩНА РАДА**, КОД ЄДРПОУ 04344601, місцезнаходження: смт. Нова Борова, вул. Леніна, 9 а, Володарсько-Волинського району Житомирської області, в особі селищного голови Рудюка Григорія Лаврентійовича, що проживає в смт. Нова Борова, вул. Іршанська, 9, кв. 21, Володарсько-Волинського району, Житомирської області, який діє на підставі пункту 2, ст.46 Закону України "Про місцеве самоврядування в Україні" та рішення Новоборівської селищної виборчої комісії про результати виборів Новоборівського селищного голови Володарсько-Волинського району Житомирської області від 17.11.2015 року за №2, та Земельного кодексу України, далі по тексту - "**Продавець**", та з другої сторони - **ТОВАРИСТВО З ОБМЕЖЕНОЮ ВІДПОВІДАЛЬНІСТЮ «ВІТАН»**, КОД ЄДРПОУ 31833397, місцезнаходження: смт. Нова Борова, вул. Набережна, 20, Володарсько-Волинського району Житомирської області, Статут зареєстровано 22.09.2011 року державним реєстратором Стрельцовим В.В. за №12851050005000106, в особі директора Ярмолицького Ігоря Францовича, що проживає в м. Житомир, вул. Лесі Українки, 50, кв. 28, який діє на підставі Статуту, протоколу №1 від 05.06.2002 року установчих зборів засновників протоколу, №12 від 10.12.2015 року установчих зборів засновників, далі по тексту "**Покупець**", уклали цей Договір про наступне:

1. Предмет договору.

1.1 Продавець **НОВОБОРІВСЬКА СЕЛИЩНА РАДА** на підставі рішення першої сесії- першого скликання (II пленарне засідання) від 09.12.2015 року за №25 передає за плату, а Покупець **ТОВАРИСТВО З ОБМЕЖЕНОЮ ВІДПОВІДАЛЬНІСТЮ «ВІТАН»** в особі представника, приймає у власність і оплачує земельну ділянку, площею 0,14 га., що знаходиться за адресою: смт. Нова Борова, вул. Лісна, №26-а (двадцять шість «а»), Володарсько-Волинського району Житомирської області, згідно з планом земельної ділянки, що додається, сплативши за неї відповідно до п.2 цього договору.

1.2 Земельна ділянка, зазначена в пункті 1.1 цього договору, продається *для будівництва та обслуговування будівель торгівлі*, що знаходиться за адресою: смт. Нова Борова, вул. Лісна, №26-а (двадцять шість «а»), Володарсько-Волинського району Житомирської області.

Кількісна характеристика земель, переданих у приватну власність: всього земель 0,14 га; *для будівництва та обслуговування будівель торгівлі, кадастровий номер – 1821155700:01:001:0115.*

Право власності зареєстровано Реєстраційною службою Володарсько-Волинського районного управління юстиції Житомирської області 09.11.2015 року, номер запису про право власності: 11949691, реєстраційний номер об'єкта нерухомого майна: 770404518211.

1.3 Земельна ділянка, що є предметом даного Договору не має ніяких обтяжень і на неї не накладено ніяких сервітутів.

Земельні сервітути, як постійні, так і строкові, згідно з витягом з Державного земельного кадастру про земельну ділянку виданого

відділом Держземагентства у Володарсько-Волинському районі Житомирської області 22.12.2015 року за №НВ-1802184192015,

не зареєстровані.

1.4 В цьому договорі Продавець та Покупець іменуються "Сторони".

2. Ціна продажу земельної ділянки, строки і порядок оплати.

2.1 Ціна продажу земельної ділянки за цим Договором становить 38696 гривень 00 копійок (тридцять вісім тисяч шістсот дев'яносто шість гривень 00 копійок) без врахування ПДВ.

2.2 Ціна земельної ділянки становить 38696 гривень 00 копійок (тридцять вісім тисяч шістсот дев'яносто шість гривень 00 копійок) без врахування ПДВ, сплачується шляхом перерахування на р/р № 31515941700113, код платежу 33010101, КОД 04344601, МФО 811039 УДК в Житомирській області на рахунок Новоборівської селищної ради наступним шляхом: перший платіж, що складає 16682 гривні 82 копійки (шістнадцять тисяч шістсот вісімдесят дві гривні 82 копійки) вже сплачено на вищезазначений рахунок, а залишок суми – 22013 гривень 18 копійок (двадцять дві тисячі тринадцять гривень 18 копійок) Покупець зобов'язаний сплатити на вищезазначений рахунок не пізніше 5-ти банківських днів після нотаріального посвідчення договору купівлі-продажу земельної ділянки.



НВС 066838

6. Перехід права власності на земельну ділянку.

6.1 Обов'язок Продавця передати земельну ділянку Покупцю вважається виконаним і право власності на земельну ділянку переходить до Покупця після сплати вартості даної земельної ділянки відповідно до розділу 2 цього договору, одержанням покупцем державного акту на право власності на землю.

6.2 З моменту виникнення у покупця права власності на земельну ділянку встановлений раніше правовий режим і всі правовстановлюючі документи про права Покупця на користування(оренду) цієї земельної ділянки втрачають чинність.

7. Ризик випадкового погіршення або випадкового псування земельної ділянки.

7.1. Ризик випадкового погіршення або випадкового псування земельної ділянки несе Покупець з моменту укладення цього Договору.

7.2 Якщо в погіршенні чи псуванні земельної ділянки є вина Сторони Договору, то відповідальність несе ця Сторона.

8. Вирішення спорів.

8.1 Всі спори, що виникають при виконанні умов цього Договору або у зв'язку з тлумаченням його положень, вирішуються шляхом переговорів.

8.2 Якщо Сторони протягом місяця не досягли домовленості, то спір передається на розгляд судових органів у порядку, встановленому чинним законодавством України.

9. Зміна умов Договору та його розірвання.

9.1 Зміна умов Договору або внесення доповнень до нього можливі тільки за згодою Сторін.

9.2 Всі зміни та доповнення до Договору здійснюються тільки в письмовій формі з наступним посвідченням таких змін та доповнень в органах нотаріату, оформлюються у вигляді додаткової угоди, яка є невід'ємною частиною цього Договору.

9.3 Розірвання цього Договору проводиться у відповідності з чинним законодавством України та цим Договором.

9.4 У разі невиконання однією з Сторін умов цього Договору він може бути змінений або розірваний на вимогу другої сторони за рішенням господарського суду відповідно до чинного законодавства України.

10. Витрати.

10.1 Всі витрати, пов'язані з укладенням цього Договору, його нотаріальним посвідченням, реєстрацією та виконанням бере на себе Покупець.

11. Додаткові умови.

11.1 Цей Договір є обов'язковим для Сторін з моменту його підписання обома Сторонами.

11.2 Цей Договір укладається сторонами і підлягає нотаріальному посвідченню.

11.3 Цей Договір і документ про сплату вартості землі є підставою для відведення земельної ділянки в натурі(на місцевості) і видачі Державного акту на право приватної власності на землю.

11.4 Договір складений в трьох примірниках, які мають однакову юридичну силу, перший з яких зберігається у справах приватного нотаріуса, другий та третій примірники – видаються сторонам по Договору.

Повні юридичні адреси сторін.

Новоборівська селищна рада

Код ЄДРПОУ 04344601

Житомирська область,
Володарсько-Волинський район,
смт. Нова Борова,
вул. Леніна, 9 а

В особі селищного голови,



Рудюка Г.Л.

ТОВАРИСТВО З ОБМЕЖЕНОЮ

ВІДПОВІДАЛЬНІСТЮ «ВІТАН», КОД

ЄДРПОУ 31833397, місцезнаходження: смт.
Нова Борова, вул. Набережна, 20,
Володарсько-Волинського району
Житомирської області

В особі директора,



Змолицького І.Ф.

...ого типу Нова Борова, Володарсько-Волинського району, Житомирської

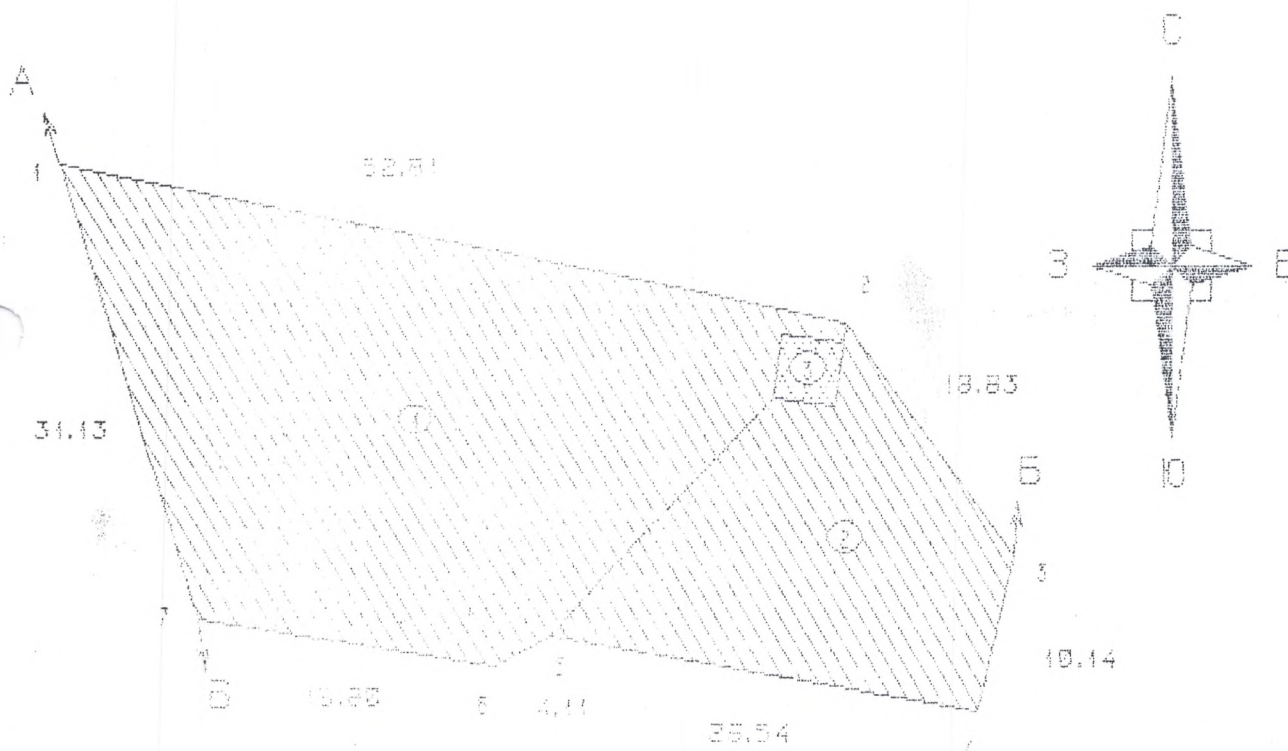


HBC 066842

П Л А Н

земельної ділянки в снт. Ново-Борово, вулиця Лісна, 26

ТОВ "Бітон", загальною площею 0,1400 га.



ОПИС МЕЖ

Від А до Б земля житловської обласної громади
Від Б до В земля заг. користування, ліс
Від В до А земля заг. користування, вул. Лісна

Експлікація угідь

№	Назва	Площі
1	промисловий майданчик	0.0987
2	промисловий майданчик	0.0395
3	нежитлова будівля	0.0017
Всього		0.1400

План зовнішніх меж земельної ділянки

Нач. відділу	Земельний Б.В.	Масштаб	Лист	Листів
Склад	Земельний Б.В.	1:500	1	1
Вол-Волинський районділ ХРФ ДЗК				

Серія ААБ

№ 663848

ВИПІСКА

З ЄДИНОГО ДЕРЖАВНОГО РЕЄСТРУ ЮРИДИЧНИХ ОСІБ
ТА ФІЗИЧНИХ ОСІБ-ПІДПРИЄМЦІВ

**ТОВАРИСТВО З ОБМЕЖЕНОЮ ВІДПОВІДАЛЬНІСТЮ
"ВІТАН"**

Ідентифікаційний код юридичної особи:
31833397

Місцезнаходження юридичної особи:
12114, ЖИТОМИРСЬКА ОБЛ., ВОЛОДАРСЬКО-ВОЛИНСЬКИЙ РАЙОН, СЕЛИЩЕ
МІСЬКОГО ТИПУ НОВА БОРОВА, ВУЛ. ЛІСНА, БУДИНОК 26

Дата та номер запису в Єдиному державному реєстрі юридичних осіб та фізичних осіб - підприємців:
10.07.2002 № 1 285 120 0000 000106

Форма № 4-ОПП

ВІД 07.10.2008 № 101

Повідомляємо, що

31833397

ТОВАРИСТВО З ОБМЕЖЕНОЮ ВІДПОВІДАЛЬНІСТЮ "ВІТАН"

(місцезнаходження, місце проживання)

ЯРМОЛИЦЬКИЙ ІГОР ФРАНЦОВИЧ 2781610457

узятий на облік в органах державної податкової служби
15.07.2002 за № 15-53/397

ВОЛОДАРСЬК-ВОЛИНСЬКА МІЖРАЙОННА ДПІ (КОД ДПІ - 605)

Начальник відділу (підрозділу) з обліку
платників податків органу державної
податкової служби

John

(прізвище, ім'я, по батькові)

2



ДЕРЖАВНА СЛУЖБА СТАТИСТИКИ УКРАЇНИ
ГОЛОВНЕ УПРАВЛІННЯ СТАТИСТИКИ У ЖИТОМИРСЬКІЙ ОБЛАСТІ
ВІДДІЛ СТАТИСТИКИ У ВОЛОДАРЬКО-ВОЛИНСЬКОМУ РАЙОНІ
вул. Гвардійців Кантемирівців, 11, смт Володарськ-Волинський, Володарсько-Волинський р-н,
Житомирська обл., 12101
тел. (04145) 3-16-51, E-mail: Stat_vv@vv.zl.ukrtel.net

ЗАТВЕРДЖЕНО
Наказ Держкомстату України
12.06.2007 №164

ДОВІДКА АБ № 653590
з ЄДИНОГО ДЕРЖАВНОГО РЕЄСТРУ
ПІДПРИЄМСТВ ТА ОРГАНІЗАЦІЙ УКРАЇНИ (ЄДРПОУ)

ТОВАРИСТВО З ОБМЕЖЕНОЮ ВІДПОВІДАЛЬНІСТЮ "ВІТАН"

Ідентифікаційний код 31833397 Правовий статус суб'єкта ЮРИДИЧНА ОСОБА

Керівник ЯРМОЛИЦЬКИЙ ІГОР ФРАНЦОВИЧ Телефон 22412409

Класифікаційні дані:

Місцезнаходження 1821155700 12114 ЖИТОМИРСЬКА ОБЛ.,
за КОАТУУ ВОЛОДАРЬКО-ВОЛИНСЬКИЙ Р-Н, СМТ НОВА
БОРОВА, ВУЛИЦЯ ЛІСНА, БУДИНОК 26

Організаційно-правова форма за КОПФГ 240 . ТОВАРИСТВО З ОБМЕЖЕНОЮ ВІДПОВІДАЛЬНІСТЮ

Види діяльності за КВЕД-2010
16.22 Виробництво щитового паркету

49.32 Надання послуг таксі

46.71 Оптова торгівля твердим, рідким, газоподібним паливом і подібними продуктами

47.30 Роздрібна торгівля паливом

Інституційний сектор економіки за KICE S.11002 Приватні нефінансові корпорації



Додаток 2
до Положення про реєстрацію плат
податку на додану вартість
Форма № 2-ПДВ

ДЕРЖАВНА ПОДАТКОВА АДМІНІСТРАЦІЯ УКРАЇНИ

СВІДОЦТВО № 200004677
про реєстрацію платника податку на додану вартість

НБ № 231

Індивідуальний податковий номер 318333906050

Найменування (для платника, відповідального за утримання та внесення ПДВ до бюджету під час виконання догс про спільну діяльність, доповнюється його кодом ЄДРПОУ та словами «відповідальний за утримання та внесення до бюджету під час виконання договору про спільну діяльність») або прізвище, ім'я та по батькові платника

ТОВАРИСТВО З ОБМЕЖЕНОЮ ВІДПОВІДАЛЬНІСТЮ "ВІТАН"

Місцезнаходження (місце проживання) платника 12114 ЖИТОМИРСЬКА ОБЛ. ВОЛОДАРСЬКО-ВОЛИНСЬКИЙ РАЙОН СМТ. НОВА БОРОВА ВУЛ. ЛІСНА БУД. 26

Найменування податкового органу, що видав свідоцтво ВОЛОДАРСЬК-ВОЛИНСЬКА МІЖРАЙОННА

Дата реєстрації платником податку на додану вартість « 19 » липня 2002 року

Дата видачі свідоцтва « 18 » жовтня 2011 року

МАТВІЄНКО ВОЛОДИМИР ГРИГОРОВИЧ
(керівник податкового органу)

(підпис)





У К Р А Ї Н А
НОВОБОРІВСЬКА СЕЛИЩНА РАДА
ХОРОШІВСЬКОГО РАЙОНУ ЖИТОМИРСЬКОЇ ОБЛАСТІ
ВИКОНАВЧИЙ КОМІТЕТ

вул. Незалежності, 9-А, смт. Нова Борова, Хорошівський район Житомирська область, 12114,
тел. (04145) 9 51 57, факс: (04145) 9 53 55
E-mail: selrada_novaborova@ukr.net

15.05.2017 № 603/02-31

на № 540 від 15.05.2017 р.

Директору ТОВ «Вітан»

Ярмолицькому І.Ф.

смт. Нова Борова,

вул. Набережна, 20

Розглянувши Ваше клопотання щодо благоустрою прилеглої території до АЗК ділянки за адресою: смт. Нова Борова, вул. Лісна 26-а шляхом улаштування твердого покриття орієнтовною площею 0,0670 га за власні кошти **повідомляємо, що не заперечуємо** щодо проведення вищезгаданих робіт.

Додаток:

- *Погоджена схема благоустрою 1 акр.*

Селищний голова

Г.Л. Рудюк

Вик. Гнітецький О.М.
Тел. (04145) 9-52-54

ВИТЯГ

з Єдиного державного реєстру юридичних осіб та фізичних осіб-підприємців

Відповідно до статті 20 Закону України "Про державну реєстрацію юридичних фізичних осіб-підприємців" на запит: **ЯРМОЦЬКИЙ ЮРІЙ ФРАНЦОВИЧ** від 22.12.2015 за № **21561591** станом на **22.12.2015** відповідно до наступних критеріїв пошуку:

Код ЄДРПОУ: 31833397

надається інформація з Єдиного державного реєстру юридичних осіб та фізичних осіб-підприємців (ЄДР) у кількості 1 записів:

Запис 1

Повне найменування юридичної особи та скорочене у разі його наявності:
ТОВАРИСТВО З ОБМЕЖЕНОЮ ВІДПОВІДАЛЬНІСТЮ "ВІТАН", ТОВ "ВІТАН"

Повне та скорочене найменування юридичної особи англійською мовою у разі їх наявності:
відомості відсутні

Ідентифікаційний код юридичної особи:
31833397

Організаційно-правова форма:
ТОВАРИСТВО З ОБМЕЖЕНОЮ ВІДПОВІДАЛЬНІСТЮ

Центральний чи місцевий орган виконавчої влади, до сфери управління якого належить державне підприємство або частка держави у статутному капіталі юридичної особи, якщо ця частка становить не менше 25 відсотків:
відомості відсутні

Місцезнаходження юридичної особи:
12114, ЖИТОМИРСЬКА ОБЛ., ВОЛОДАРСЬКО-ВОЛИНСЬКИЙ РАЙОН, СЕЛИЩЕ МІСЬКОГО ТИПУ НОВА БОРОВА, ВУЛ.ЛІСНА, БУДИНОК 26

Перелік засновників (учасників) юридичної особи, у тому числі прізвище, ім'я, по батькові, місце проживання, якщо засновник – фізична особа; найменування, місцезнаходження та ідентифікаційний код юридичної особи, якщо засновник – юридична особа:
ЯРМОЛИЦЬКИЙ ЮРІЙ ФРАНЦОВИЧ, індекс 10039, Житомирська обл., м. Житомир, Корольовський район, ВУЛ.ШЕВЧЕНКА, будинок 107, кварт

Дата державної реєстрації, дата та номер запису в Єдиному державному реєстрі проведення державної реєстрації юридичної особи, яка утворена в результаті перетворення:

відомості відсутні

Статус відомостей про юридичну особу:

відомості підтверджено

Назва установчого документа:

відомості відсутні

Дані про наявність відмітки про те, що юридична особа створюється та діє на підставі модельного статуту:

відомості відсутні

Дані про відокремлені підрозділи юридичної особи:

відомості відсутні

Дані про перебування юридичної особи у процесі провадження у справі про банкрутство, зокрема відомості про розпорядника майна, санатора:

відомості відсутні

Відомості про перебування юридичної особи у процесі припинення:

відомості відсутні

Відомості про строк, визначений засновниками (учасниками) юридичної особи або органом, що прийняв рішення про припинення юридичної особи, для заявлення кредиторами своїх вимог:

відомості відсутні

Дата та номер запису про державну реєстрацію припинення юридичної особи для його внесення:

відомості відсутні

Дата та номер запису про відміну державної реєстрації припинення юридичної особи підстава для його внесення:

відомості відсутні

Дані про юридичних осіб, правонаступником яких є зареєстрована юридична особа:

відомості відсутні

Дані про юридичних осіб- правонаступників: повне найменування та місцезнаходження юридичних осіб- правонаступників, їх ідентифікаційні коди:

відомості відсутні

Інформація про здійснення зв'язку з юридичною особою:
(022) 41-24-09; (022) 36-25-59

Дані про реєстраційні дії:

Включення відомостей про юридичну особу; 14.02.2005
12851200000000106; Стрельцов Валерій Валерійович;
Володарсько-Волинська районна державна адміністрація Житомирської області

Підтвердження відомостей про юридичну особу; 21.08.2006
12851060001000106; Стрельцов Валерій Валерійович;
Володарсько-Волинська районна державна адміністрація Житомирської області

Підтвердження відомостей про юридичну особу; 19.09.2008
12851060003000106; Стрельцов Валерій Валерійович;
Володарсько-Волинська районна державна адміністрація Житомирської області; зміна додаткової інформації

Підтвердження відомостей про юридичну особу; 15.03.2011
12851060004000106; Стрельцов Валерій Валерійович;
Володарсько-Волинська районна державна адміністрація Житомирської області; зміна додаткової інформації

Державна реєстрація змін до установчих документів юридичної особи; 22.09.2011 12851050005000106; Стрельцов Валерій Валерійович;
Володарсько-Волинська районна державна адміністрація Житомирської області; зміна статутного або складеного капіталу, інші зміни
зміна складу або інформації про засновників

Внесення змін до відомостей про юридичну особу, що не пов'язані зі змінами в установчих документах; 22.09.2011 12851070006000106;
Стрельцов Валерій Валерійович; Володарсько-Волинська районна державна адміністрація Житомирської області; зміна місцезнаходження

Внесення змін до відомостей про юридичну особу, що не пов'язані зі змінами в установчих документах; 23.01.2013 12851070007000106;
Стрельцов Валерій Валерійович; Володарсько-Волинська районна державна адміністрація Житомирської області; зміна видів діяльності

Підтвердження відомостей про юридичну особу; 17.03.2014
12851060008000106; Стрельцов Валерій Валерійович;

Офіційно

Людина і закон

Поки одні говорять про необхідність пошуку шляхів подолання недовіри до судової системи, інші напружено працюють. І одні із шляхів подолання цієї недовіри до суду, яка виникла в суспільстві - подання правдивої інформації про роботу судової гілки влади в районній газеті.

Так, в газеті «Прапор» №51 від 16.12.2016 року, аналізуючи роботу Володарсько-Волинського районного суду, зазначалося, що у суді із штатної чисельності 3 суддів працює лише 1.

Закінчили і півріччя 2017 року. На даний час правосуддя здійснює теж один суддя. Це, звичайно, впливає на ефективність і своєчасність розгляду всіх категорій справ. На розгляд до суду надійшло у півріччя цього року - 518 справ різних категорій, 84 клопотання органів досудового слідства, 9 скарг цілїсудних та інші мали, пов'язані з виконанням судових рішень.

За вказаний період розглянуто 543 справи (кримінальні, цивільні, адміністративні та справи про адміністративні правопорушення), 79 клопотань органів досудового слідства та 10 скарг. І це не менше, ніж розглянуто судом за аналогічний період 2016 року.

Враховуючи велику навантаженість на суддю, вважаю першочерговим розгляд кримінальних проваджень, так як безкарність породжує злочинність. Несвоєчасне притягнення винної особи до відповідальності призводить до вчинення повторного злочину. Із розглянутих 49 кримінальних проваджень 24 - це злочини майнового характеру. Предметом цих правопору-

шень є крадіжки грошових коштів, птиці, кабеля телефонного зв'язку, велосипедів - як майна громадян, так і підприємств. Статистика свідчить, що найбільше кримінальних злочинів скоюється в с.мт Іршанськ, Нова



Борова, селах Добринь, Давидівка, Топорище та інших. Так, протягом серпня-листопада 2016 року громадянин Л. викрадає у с.Добринь із ліній телефонного зв'язку «Укртелеком» телефонний кабель, який рубав на шматки та здавав як брухт. Даний громадянин засуджений до 3-х років позбавлення волі з випробуванням.

У с.Давидівка 12.01.2017 року гр. Л., прийшовши, щоб провести в останню путь свою померлу односельчанку, скористався відсутністю родичів, проник до іншої кімнати і викрав гроші в сумі 2500 гривень, призначені для поховання. За цей цинічний злочин суд призначив обвинуваченому покарання у вигляді позбавлення волі на строк 3 роки 8 місяців.

Як слідчий суддя стверджує, що почастилися випадки вчинення корисливих злочинів, поєднаних із насильством. І це є тривожним сигналом для всього суспільства.

Жителі с.мт Іршанськ В.і.С. 23.04.2017 року біля 23 години скоїли розбійний напад на громадянина Д., побивши та заволодівши його особистими речами (грошіми, мобільним телефоном). Громадянин В. засуджений до 3 років 6 місяців позбавлення волі, громадянин С. - до 3 років 4 місяців позбавлення волі з випробуванням.

Збільшилася кількість вчинених правопорушень, пов'язаних із насильством у сім'ї, які, в основному, вчиняються особами в стані алкогольного сп'яніння. Таких було розглянуто 50 справ у цьому році. Особи, які вчиняють дані правопорушення, підлягають притягненню до відповідальності у виді громадських робіт або адміністративного арешту. Причому в випадках, коли такі правопорушення вчиняються щодо батьків та дружин.

Громадянин Г., житель с.Данилівка, 15.04.2017 року близько 23 години, перебуваючи в стані алкогольного сп'яніння, вчинив удари сварку та ображав свою матір, за що судом притягнуто до 30 днів громадських робіт.

В с.Країшівка громадянин О. 31.03.2017 року о 19 годині в стані сп'яніння ображав свою дружину цесензурною лайкою. Постановою суду на нього накладено стягнення 60 днів громадських робіт. І такі випадки непоодинокі.

07.07.2016 року на за-

нодавчому рівні посилені відповідальність за керування транспортними засобами в стані алкогольного сп'яніння. І це є виправданим, так як згідно з статистикою кожні 2 години гине 1 людина на автошляхах України. Переважна кількість дорожньо-транспортних пригод відбувається за участю п'яних водіїв. Якщо раніше за керування транспортним засобом у стані сп'яніння громадяни несли відповідальність у вигляді штрафу, або громадських робіт, або позбавлення права керування, або адміністративного арешту, то після внесення змін до Кодексу України про адміністративні правопорушення на осіб уперше накладається стягнення - штраф 10200 грн з позбавленням права керування на 1 рік. Як бачите, альтернативних стягнень за вчинення такого правопорушення немає. Водії транспортних засобів не повинні сидіти за кермом після вживання спиртних напоїв.

У червні 2017 року відбувся перший загальнонаціональний форум «Незалежні суди та вільні ЗМІ: енергія заради майбутнього», в резолюції якого було проголошено: одним із шляхів підвищення авторитету судової влади є інформування громадськості про діяльність судів й ухвалені ними рішення, що можуть становити громадський інтерес, сприяти роз'ясненню змін, внесених у законодавство. Адже закон повинен служити людині, а людина - його дотримуватися. Тому й надалі в місцевій газеті буде з'являтися інформація про діяльність Володарсько-Волинського районного суду.

М.П. Мельник, в.о.голови суду.

Про охорону лісу від самовільних рубок

Одним із головних обов'язків працівників державної лісової охорони є охорона лісу від лісопорушень. Одним із поширених лісопорушень, які вчиняє населення, є самовільна рубка дерев.

Протиправне заволодіння заготовленим чи складованим лісом, а також незаконна порубка з корисливою метою дерев утворив склад відповідного злочину проти власності. Нагадую, що згідно з додатком №1 до постанови Кабінету Міністрів України від 23.07.2008 р. № 665 «Про затвердження такс для обчислення шкоди, заподіяної лісу», за самовільно зрізане дерево діаметром у пенку до 10 см шкода на даний час із урахуванням індексу інфляції становить 113,96 грн, за самовільно зрізане дерево діаметром у пенку 26,1-30 см шкода становить 2930,58 грн. Повідомляємо, що на даний час у Володарсько-Волинському лісництві ДП «Пуллинський лісгосп АПК» відпущена ціна 1 м³ дров твердодоступної породи становить 204 грн, дров породи сосна, вільха - 180 грн, м'яколистої породи - 150 грн.

Тож порівняйте ціну дров і суму нараховану за самовільну рубку дерев і зробить висновок, що вигідніше - придбати дрова чи самовільно зрізати дерево і мати неприємності.

Юрій Сорока, лісничий Володарсько-Волинського лісництва.

Пожежно-небезпечний період у лісі

З підвищенням температури повітря значно зростає загроза виникнення пожеж як в лісах, так і на відкритих ділянках місцевості, в сільськогосподарських та торфовищах.

Знищення або пошкодження лісу внаслідок небезпечного поводження з вогнем, а також порушення вимог пожежної безпеки, що призводить до виникнення лісової пожежі або поширення її на значній площі, - тягнуть за собою накладення штрафу на громадян від трьох до десяти неоподаткованих мінімумів доходів громадян і на посадових осіб - від семи до двадцяти неоподаткованих мінімумів доходів громадян. До того ж, спалення стери після збору врожаю також є незаконним.

У період підвищеної пожежної небезпеки необхідно дотримуватися правил безпеки. Зокрема, перебуваючи в лісі, не слід розводити багаття, кидати непогаснені сірники, недопалки, запалювати паливним паливом баки, використовувати на полюванні піж, виготовлені з горючих або здатних тліти матеріалів. Крім того, у пожежно-небезпечний період забороняється заїзд на територію лісового фонду (крім транзитних шляхів) транспортних засобів, за винятком тих, що використовуються в лісогосподарських цілях. Населенню забороняється відвідувати хвойні насадження при 5 класі пожежної небезпеки (надзвичайна небезпека) за умовами пожежної безпеки.

Шановні громадяни! Звертаємося до вас і просимо кожного мешканця нашого району шодня дотримуватися правил протипожежної поведінки в лісі. Відшукайте свою причетність до охорони та збереження лісових насаджень для майбутніх поколінь.

С. Рижук, Інженер лісового господарства ДП «Пуллинський лісгосп АПК».

ПРОПОНУЮ РОБОТУ

Каменобробне підприємство, що знаходиться в с.мт. Хорошів запрошує на постійну роботу: - фрезерувальників; - водія крану; - кранівника; Тел. (067)444-55-75, (068)444-34-51.

ЗАЯВА ПРО НАМІРІ

ПП «Кванта-ЛН» на підставі спеціального дозволу на користування надрами №6110 від 24.04.2016 р., планує проведення розробки ділянки родовища відповідно Робочого проекту «Розробка та рекультивація Катеринівського родовища лабрадоритів. Ліцензійна ділянка родовища знаходиться в центральній частині Житомирської області в межах зросливого району в 1 км на схід від с. Катеринівка, площа ліцензійної ділянки 2,51 га.

Корисною копалиною на родовищі є незмінений середньокрупнозернистий масивний однорідної текстури лабрадорит.

Розвідане Катеринівське родовище лабрадоритів розташоване на малопродуктивних ґрунтах землі запису Радичівської сільської ради Хорошівського району.

Запаси корисної копалини затверджені протоколом ДКЗ 3264 від 6 листопада 2014 р.: А - 32,2 тис. куб. м, СІ - 214,4 тис. куб. м.

Виробничу потужність за рік: видобуток блоків - 3000 м³. Строк служби кар'єру - 18 років. При роботі кар'єру можливий вплив на навколишнє середовище: порушення природного рельєфу донної поверхні з утворенням кар'єрної вимки, зміни напруженості ґрунтового масиву, тимчасове зниження РПВ у зоні впливу кар'єру; викиди в атмосферне повітря забруднюючих речовин; скид очищених кар'єрних вод в поверхневі водні об'єкти; зняття рослинного шару ґрунту з площі земельної ділянки; відведеної під розміщення кар'єру. Після завершення видобутку корисної копалини передбачається проведення рекультивації порушених земель на площі. Розробка кар'єру забезпечує правляннявання місцевого населення, наповнення місцевого бюджету та виробництво продукції.

Проектом розробки родовища передбачено розробка матеріалів СВНС для визначення доцільності і прийнятності планованої діяльності і обґрунтування заходів щодо забезпечення безпеки навколишнього середовища.

Громадське обговорення питань щодо прийнятних рішень проекту розробки родовища, які можуть впливати на стан довкілля відбувається 28 липня 2017 р. о 10 годині в приміщенні бібліотеки села Катеринівка. Подавати запитання та пропозиції щодо розробки родовища лабрадоритів можна на адресу Радичівської сільської ради с. Радичів, вул. Л. Українки 2, а (тел. 3-37-44.), ПП «Кванта-ЛН» (за адресою: 12101, Хорошівський р-н, с.мт Хорошів, вул. Хутірська, 2, тел. (04145) 3-17-85 e-mail: kvanta2005@gmail.com).

Повідомлення про намір

отримати дозвіл на викиди забруднюючих речовин в атмосферне повітря від стаціонарних джерел

ТОВ «Добринь» (Хорошівський район, 2 км від с. Добринь) має намір отримати дозвіл на викиди забруднюючих речовин в атмосферне повітря стаціонарними джерелами.

Викиди забруднюючих речовин в атмосферне повітря відбуваються при бурових роботах, вимально-завантажувальних роботах, топочної, поста зварки, мехмастерні тощо.

Перелік видів забруднюючих речовин, які викидаються в атмосферне повітря стаціонарними джерелами: тверді суспендовані частинки, оксиди азоту, оксид вуглецю, вуглеводні вуглець, оксид заліза, оксид марганцю тощо.

Як виявив розрахунок забруднення атмосферного повітря - концентрації забруднюючих речовин у приземному шарі атмосфери на існуючій стані не перевищують ГДК (ОБРВ) атмосфери.

ЗАЯВА ПРО НАМІРІ

Реконструкція власної автозаправної станції (АЦСГ-10) на власній земельній ділянці під автозаправний комплекс з сервісним обслуговуванням населення за адресою: Хорошівський р-н, Житомирська обл., с.мт Нова Борова, вул. Лісна, 26-а.

1. Інвестор (замовник) - ТОВ «ВІТАН». Адреса: с.мт Нова Борова, вул. Лісна, 26-а

2. Місце розташування майданчика (трас) будівництва (варіанти) - реконструкція власної автозаправної станції на власній земельній ділянці під автозаправний комплекс сервісного обслуговування по вул. Лісна, 26-а в с.мт Нова Борова, Хорошівського р-ну Житомирської області.

Земельна ділянка, на якій передбачена реконструкція, на правах власності згідно Договору купівлі-продажу земельної ділянки серія НВС 066838, кадастровий номер ділянки - 1821155700.01.001.01115. Площа ділянки становить 0,1400 га.

3. Характеристика діяльності (об'єкта) - автозаправний комплекс призначений для прийому, зберігання та відпуску нафтопродуктів та пропану бутану.

4. Соціально-економічна необхідність планованої діяльності - застосування високо технологічного обладнання. Покращення обслуговування населення. Створення робочих місць.

5. Потреба в ресурсах при будівництві і експлуатації: **земельних** - не потребує; **сировинних** - необхідні матеріали та обладнання відповідно до проекту; **енергетичних (паливо, електроенергія, тепло)** - існуюче; **водних: водопостачання** - децентралізоване від шахтного колодязю, питна вода - привозна; **водовідведення господарчо-побутових стоків** - на очисні споруди побутових стоків; **водовідведення дощових**

стоків - сепаратор нафтопродуктів.

6. Екологічні та інші обмеження планованої діяльності за варіантами - відсутні.

7. Можливі впливи планованої діяльності (при будівництві й експлуатації) на навколишнє середовище:

клімат і мікроклімат - впливи відсутні;

повітряне середовище - впливає в межах нормативів, зазначених у проекті;

водне середовище - впливає в межах нормативів зазначених у проекті;

геологічне середовище та ґрунт - при будівництві очікується тимчасове навантаження вагової автотехніки у межах будівельного майданчика;

рослинний і тваринний світ, заповідні об'єкти - після закінчення будівництва буде проведено благоустрій та озеленення прилеглої території. При експлуатації на рослинний та тваринний світ негативні впливи відсутні. Заповідні об'єкти відсутні.

навколишнє соціальне середовище (населення) - негативні впливи відсутні;

навколишнє технічне середовище - впливи відсутні.

8. Відходи виробництва і можливість їх повторного використання, утилізації, знешкодження або безпечного заховання: - збір та тимчасове зберігання твердих побутових відходів в контейнерах з наступним вивозом на полігон для утилізації по договору зі спеціалізованим підприємством.

Офіційно

Зміни в наданні субсидій

Відповідно до постанови Кабінету Міністрів України від 21.10.1995 року №848 «Про спрощення порядку надання населенню субсидій для відшкодування витрат на оплату житлово-комунальних послуг, придбання скрапленого газу, твердого та рідкого пічного побутового палива» (із змінами, внесеними згідно з Постановами КМУ) субсидія призначається з місяця звернення до кінця опалювального періоду окремо на неопалювальний та опалювальний періоди. Постановою №300 від 26.04.2017р встановлено, що розмір субсидії на опалювальний сезон для домогосподарства, які використовують природний газ/електричну енергію для індивідуального опалення, розраховується з 16 жовтня по 15 квітня включно.

Для громадян, які отримували субсидію в опалювальний період на наступний термін субсидія призначається без звернення громадян (крім орендарів житлового приміщення, осіб, яким субсидія була призначена за зареєстрованим

місцем перебування, та осіб, які звертаються за субсидією на придбання твердого палива та скрапленого газу). Спеціалістами управління праці та соціального захисту населення (УПСЗН) райдержадміністрації по запитам до відповідних установ та організацій збирається вся інформація необхідна для призначення субсидії. Особа, що не згодна з рішенням про проведення розрахунку субсидії на наступний період та має додаткові обставини, які безпосередньо впливають на визначення розміру сукупного доходу за попередній період повідомляє УПСЗН та подає відповідні підтвердні документи для проведення перерахунку субсидії в межах строку призначення.

У разі призначення субсидії пільги з оплати житлово-комунальних послуг та придбання твердого палива і скрапленого газу особам, які зареєстровані (фактично проживають) у житловому приміщенні не нараховуються.

Соціальні норми житла та соціальні нормативи ко-

ристування житлово-комунальними послугами, згідно з якими розраховується субсидія, встановлюються Кабінетом Міністрів України.

Громадянин, якому призначено субсидію, зобов'язаний протягом місяця поінформувати управління праці та соціального захисту населення про зміну складу зареєстрованих у житловому приміщенні осіб, їх соціального статусу, переліку отримуваних житлово-комунальних послуг, умов їх надання, підприємств-виробників/виконавців житлово-комунальних послуг, купівлю товарів або оплату послуг вартістю більше 50 тис. грн одночасово, шляхом подання відповідних документів. У разі зміни складу зареєстрованих у житловому приміщенні осіб подаються також нові заяви та декларація.

На виконання Постанови КМУ №319 від 27.04.2016р. в редакції постанови КМУ №300 від 26.04.2017р. після закінчення опалювального сезону невикористана сума субсидії для відшкодування витрат на централізоване

водопостачання, послуг з газу- та електропостачання для індивідуального опалення повертаються підприємством-виробником / виконавцем такої послуги до бюджету в повному обсязі. «Порядок розрахунку та повернення до бюджету невикористаних сум субсидії для відшкодування витрат на оплату послуг з централізованого опалення (теплопостачання), постачання холодної та гарячої води і водоводоведення, послуг з газу- та електропостачання для індивідуального опалення» затверджено постановою КМУ від 23.08.2016 р №534.

До УПСЗН та на урядову «гарячу лінію» масово почали звертатися отримувачі субсидій на електроопалення так як в квитанціях РЕМУ за червень 2017 року отримали великі суми заборгованості за електроенергію. Для уточнення інформації, наданої в квитанціях за оплату житлово-комунальних послуг, необхідно звертатися до організації, яка надає дані послуги.

Галина Антонюк, заступник начальника УПСЗН.

Розпорядження

голови районної державної адміністрації
від 16 липня 2017 № 135

Про затвердження Регламенту Центру надання адміністративних послуг при Хорошівській районній державній адміністрації Житомирської області

Відповідно до статей 6, 39, 41 Закону України «Про місцеві державні адміністрації», Закону України «Про адміністративні послуги», постанови Кабінету Міністрів України від 01 серпня 2013 року № 588 «Про затвердження Примірного регламенту центру надання адміністративних послуг» (із змінами і доповненнями) та з метою створення зручних і сприятливих умов під час отримання послуг громадянами, суб'єктами господарювання.

1. Затвердити Регламент Центру надання адміністративних послуг при Хорошівській районній державній адміністрації Житомирської області.

2. Контроль за виконанням даного розпорядження залишаю за собою.

3. Дане розпорядження набирає чинності після його державної реєстрації, але не раніше офіційного опублікування в засобах масової інформації.

Ознайомитись із додатком до розпорядження можна на офіційній веб-сторінці райдержадміністрації за адресою <http://rada-vv.gov.ua/> розділ «Центр надання адміністративних послуг».

Перший заступник голови райдержадміністрації
В.А. Римар.

Запрошення до участі у конкурсі

Організація громади «Новоборівська спілка учасників та ветеранів АТО об'єднаної територіальної громади» та Програма розвитку ООН (Проект «Верховенство права та правосуддя на рівні громад у районах України, постраждалих від конфлікту») цим оголошенням запрошують ліцензованих підприємців з доброю репутацією надати запечатані цінні пропозиції для виконання таких видів робіт у межах Мікропроєкту «Вдосконалення правосуддя на рівні громад через зміцнення потенціалу установ, щодо надання послуг на основі прав людини та ефективного доступу до правосуддя», виготовлені та замінені дверей у приміщеннях 7 бібліотек Новоборівської ОТГ, та Новоборівського будинку культури.

Пропозиції подати до 11.00 год. 14.08.2017 року. За детальною інформацією звертатися: Хорошівський р-н, смт. Нова Борова, вул. Незалежності, 9-А (приміщення Новоборівської селищної ради, в кабінеті заступників селищної ради по роботі виконавчих органів), або на офіційний сайт Новоборівської селищної ради: <http://novoborivska.gromada.org.ua>
Контактна особа: Семенів Руслан Іванович (067) 98-035-14.

Куплю холодильники, газколони, пральні машини, телевізори. Тел. 096-775-90-11.

Енергозберігаючі

«ЕКО ВІКНА ST»

Жалюзі від 230 грн/м²
Адреса: смт Хорошів, вул. Героїв України, 10 (2 поверх). Тел. 097-944-97-09.

Пасажирські перевезення

до Мінська та Санкт-Петербургу

Детально про умови та ціни за маршрутом до Мінська та Санкт-Петербургу заповнюйте заявку на сайті: www.pasazhirskiy.com.ua

Дізнатися про умови та ціни за маршрутом до Мінська та Санкт-Петербургу заповнюйте заявку на сайті: www.pasazhirskiy.com.ua

(096) 053 70 07
(066) 634 30 49

Тільки один день
з 9:00 до 15:00

3 серпня
КУПУЄМО ВОЛОССЯ

натуральне та шиньйони
Натуральне від 32 см., сиве та фарбоване від 42 см.
Ціна від 1000 до 52 500 грн/кг.
Адреса: смт Хорошів, вул. Незалежності, 4
Перукарня "Центральна".
Тел. 098-406-21-38, 098-801-39-57.

Годинники

в жовтис корпусі старі, наручні, механічні

Буріння свердловин під воду, по каменю в недоступних місцях, без заїзду важкої техніки.
Тел. 067-726-82-17, 096-674-78-64.

Топорницька сільська рада оголошує конкурс на замовлення вакантної посади посадової особи органів місцевого самоврядування, спеціаліста-землевпорядника сільської ради.

Вимоги: освіта повна вища відповідного професійного спрямування та за напрямком землевпорядкування, досвід роботи в бюджетних установах не менше 3-х років, досконале знання комп'ютера.

Документи приймаються протягом 30-ти календарних днів із дня опублікування оголошення.
Додаткову інформацію можна отримати у Топорницькій сільській раді за адресою: с. Топорниця, вул. Житомирська, 86, а. Тел. 72-2-42, 72-2-22.

Застереження рятувальників

Управління ДСНС України у Житомирській області

вкряй занепокоєне ситуацією, що склалася на водних об'єктах нашої області. З початку 2017 року згідно з статистичними даними через грубі порушення правил поведінки на водних об'єктах загинуло 11 людей, серед яких 3 дитини.

31 травня на водоймі в с. Новоівницьке Андрушівського району втопився 15-річний хлопець. Уже на місці стало відомо, що компанія підлітків купалася у місцевому озері. Двоє друзів вирішили вплав дістатися острівця, розташованого на відстані близько 50 м від берега. Для одного з них спроба виявилася невдалою – парубок потонув.

Цього ж дня в с. Слібодка Малинського району потонув юнак, 1998 року народження. Зі слів селян, він купався у місцевій водоймі, а через деякий час зник із поля зору. Фахівці ДСНС, які прибули за викликом, за допомогою надувного чов-

на і багра знайшли тіло загиблого у 5 м від берега. 18 червня в р. Уборті (урочище Мартинова Яма) у с. Хмелівка Олевського району втопився хлопчик. Двоє братів 7-ми та 10-ти років вирушили на місцеву водойму. Старший із них залишився на березі, а менший пішов на міліну купатися. Однак ніхто не врахував, що дно має заглубитися та несподівано швидко течія. Це і призвело до непоправного – несподівано хлопчик почав тонути. Старший брат побиб за батьками, які одразу викликали швидку допомогу та рятувальників. Глибина річки, де купалася дитина, була близько 2,5 м. Старший брат орієнтовно показав, де потонув хлопчик. Один із рятувальників пірнув у воду і через деякий час віднайшов тіло дитини та підняв його на поверхню.

Тож Управління ДСНС України у Житомирській області укріплює нагадує правила поведінки на воді. Перед тим, як зайти у воду, переконайтеся, що під водою немає зайвих предметів; що місце для купання віддалене від маршруту руху плавзасобів та холодних джерел підземних вод.

Під час купання:
- зайшовши у воду, постійте, поки тіло адаптується до температури води;
- не стрибайте у воду з непризначених для цього споруд, особливо у місцях із нерозвіданим дном;
- не запливайте далеко від берега.
Коли побачите, що хтось тоне:
- киньте людині предмет, який допоможе їй втриматися на воді;
- рятуючи потерпілого, підпливіть до нього заду або збоку, і, тримаючи людину за підборіддя однією рукою, другою греб'єм до берега, по можливості, узгодьте з потерпілим свої спільні рухи.

Після того, як витягнете потерпілого на берег – станьте одним коліном на землю, а на друге, на-

півігнуте, покладіть потерпілого животом так, щоб голова була нижче тулуба; за потребою звільніть йому дихальні шляхи від мулу, водоростей, односторонньо викладаючи пальцями в горлі непристомного блювотний рефлекс, потім, поклавши потерпілого на спину, відведіть йому голову назад, підкладавши щось під потилицю; починайте вдихати повітря потерпілому – «з рота в рот», паралельно з цим проводьте непрямі масаж серця; удаючи повітря потерпілому, робіть натискання долонями на грудну клітку в районі серця – кількість натискань на одне удавання – від 5-ти до 15-ти.

Не залишайте дітей без нагляду біля води і під час купання! Не купайтеся у нестворених місцях! Не купайтеся у нетверезому стані – це причина багатьох трагедій на воді!

Хорошівський районний сектор УДСНС України у Житомирській області.

Заява про екологічні наслідки

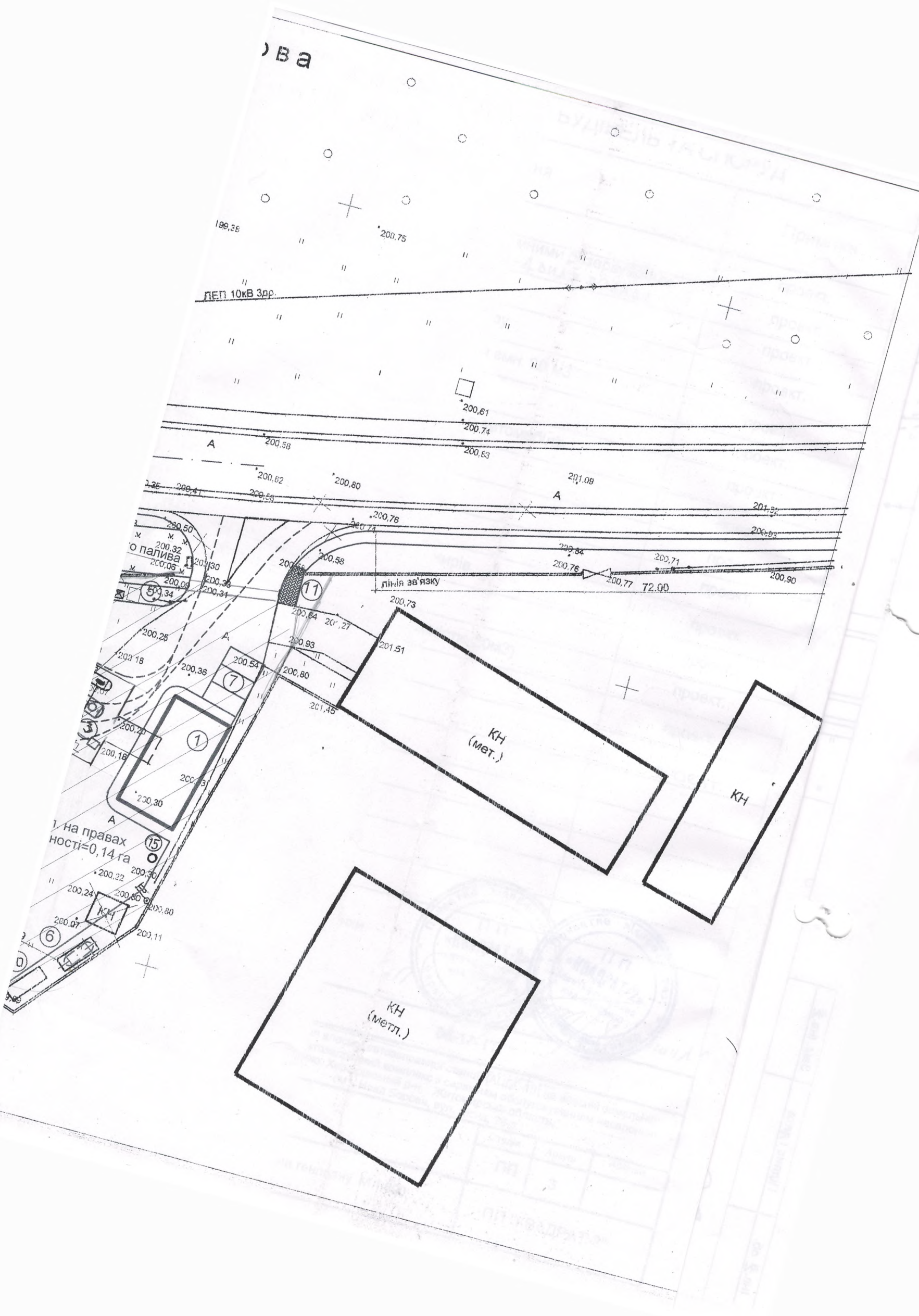
реконструкції власної автозаправної станції на власній земельній ділянці під автозаправний комплекс сервісного обслуговування по вул. Лісна, 26-а в смт. Нова Борова, Хорошівського р-ну Житомирської області.

1. Інвестор (замовник) - ТОВ «ВІТА».
2. Місце розташування майданчика (трас) будівництва (варіанти) - реконструкції власної автозаправної станції на власній земельній ділянці під автозаправний комплекс сервісного обслуговування по вул. Лісна, 26-а в смт. Нова Борова, Хорошівського р-ну Житомирської області.
3. Характеристика діяльності (об'єкта) - автозаправний комплекс призначений для прийому, зберігання та відпуску нафтопродуктів та пропану бутану.
4. Потреба в ресурсах при будівництві і експлуатації: земельних - не потребує. Земельна ділянка площею 0,1400 га надана відповідно до Договору купівлі-продажу земельної ділянки; сировинних - необхідні матеріали та обладнання відповідно кошторисному розрахунку; енергетичних (паливо, електроенергія, тепло) - існуючі; водних: водопостачання - децентралізоване, від шахтного колодезя, питна вода - привозна; водовідведення господарсько-побутових стоків - очисних споруд для спец. побутових потреб; водовідведення дощових стоків - сепаратор нафтопродуктів.
5. Екологічні та інші обмеження планованої діяльності за варіантами - відсутні.

6. Можливі впливи планованої діяльності (при будівництві й експлуатації) на навколишнє середовище: клімат і мікроклімат - впливи відсутні; повітряне середовище - впливає в межах нормативів зазначених в проєкті; водне середовище - впливає в межах нормативів зазначених в проєкті; геологічне середовище та ґрунт - при експлуатації негативний вплив на ґрунт не очікується за рахунок передбачених охоронних заходів: всі покриття на території передбачені з дрібнозернистого асфальтобетону та організований водосток в дощову каналізацію; рослинний і тваринний світ, заповідні об'єкти - вплив на рослинний і тваринний світ відсутній. У даному районі об'єкти природно-заповідного фонду відсутні. навколишнє соціальне середовище (населення) - негативні впливи відсутні; навколишнє техногенне середовище - впливи відсутні. 7. Відходи виробництва і можливість їх повторного використання, утилізації, знешкодження або безпечного заховання: відходи видаляються на утилізацію згідно укладених договорів з спеціалізованими організаціями в місця погодження. 8. Обсяг виконання ОВНС - у відповідності до договору в обсязі вимог ДБН 1.02.01-14, з врахуванням вимог ДБН А. 2.2-1-2014.

AT-2"

Ва



ЕКСПЛІКАЦІЯ БУДІВЕЛЬ ТА СПОРУД

№ п/п	Найменування	Примітка
1	Операторська	проект.
2	Паливороздавальні колонки з підземними резервуарами моторного палива (2 ємн. х 20 м3) - 4 види палива	проект.
3	Навіс над ПРК	проект.
4	Майданчик зливу палива з бензовозу	проект.
5	Резервуар аварійного зливу палива ємн. 20 м3	проект.
6	Сепаратар нафтопродуктів	проект.
7	Майданчик тимчасового паркування автомобілів	проект.
8	Головний інформаційний знак	проект.
9	Спостережна свердловина	проект.
10	Майданчик контейнерів для сміття	проект.
11	Майданчик висадки - посадки пасажирів	проект.
12	Зливний пристрій	проект.
13	АГЗП (з підземним резервуаром ємністю 20м3)	проект.
14	Заправна колонка ЗВГ	проект.
15	ШАХТНИЙ КОЛОДЯЗЬ	проект.

----- Межа відведеної ділянки

Всі розміри на кресленні дані в м.



06-17- ГП

Реконструкція власної автозаправної станції (АЦСГ-10) на власній земельній ділянці під азтотправний комплекс з сервісним обслуговуванням населення за адресою: Хорошівський р-н, Житомирська область, смт. Нова Борова, вул. Лісна, 26-а						Стадія	Аркуш	Аркушів
Змін	Кільк	Арк.	Недок	Підпис	Дата	ГП	3	
ГП		Христич К.		<i>[Signature]</i>	03.17	Схема генплану М 1:500		
Розробив		Христич К.		<i>[Signature]</i>	03.17			
Перевірив		Христич		<i>[Signature]</i>	03.17			
Н.контр.		Христич		<i>[Signature]</i>	03.17			
						ПП "КВАДРАТ-2"		

ОСНОВНІ ТЕХНІКО-ЕКОНОМІЧНІ ПОКАЗНИКИ.

№ п/п	Найменування	Один. вим.	Кількість	Примітка
1	Площа власної земельної ділянки	м² / га	1400/0.1400	
2	Площа ділянки в межах благоустрою	м² / га	670/0.067	
3	У т.ч. під забудову: - загальна площа операторської	м²	117.70	
4	- площа твердого покриття проїздів, майданчиків та тротуарів	м²	1487.5	
5	Процент озеленення	%	22	

ЗАГАЛЬНІ ДАНІ

- Розділ "ГП" для детального планування території, яка знаходиться у приватній власності ТОВ "ВІТАН" та призначається для реконструкції власної автозаправної станції під АЗК з сервісним обслуговуванням населення, розроблений на підставі завдання на розроблення детального плану території.
- Проект виконаний на топозйомці М1:500, ПП "Квадрат-2" у 2017 році.
- Ситсема висот та координат- умовна.
- Всі розміри та відмітки на робочих кресленнях надані в метрах.
- Умовні позначення на кресленнях марки ГП прийняті по ДСТУ Б.А.2.4-5-95.
- Об'єми робіт надані в межах відведеної ділянки.

						06-17- ГП			
						Детальний план території земельної ділянки площею - 0,1400 га за адресою: вул. Лісна, 26-А, смт. Нова Борова, кадастровий номер: 1821155700:01:001:0115 для будівництва та обслуговування будівель торгівлі (реконструкція власної АЗС під АЗК сервісного обслуговування населення)			
Зм.	Кільк.	Арк.	Недок.	Гідпис	Дата	ДЕТАЛЬНИЙ ПЛАН ТЕРИТОРІЇ			
ГП		Христич			09.17				
Розробив		Христич К.			09.17	Загальні дані			
Перевірив		Христич А.			09.17				
Н.контр.		Христич			09.17				
						ГП "КВАДРАТ-2"			

ВІДОМІСТЬ КРЕСЛЕНЬ РОЗДІЛУ ГП

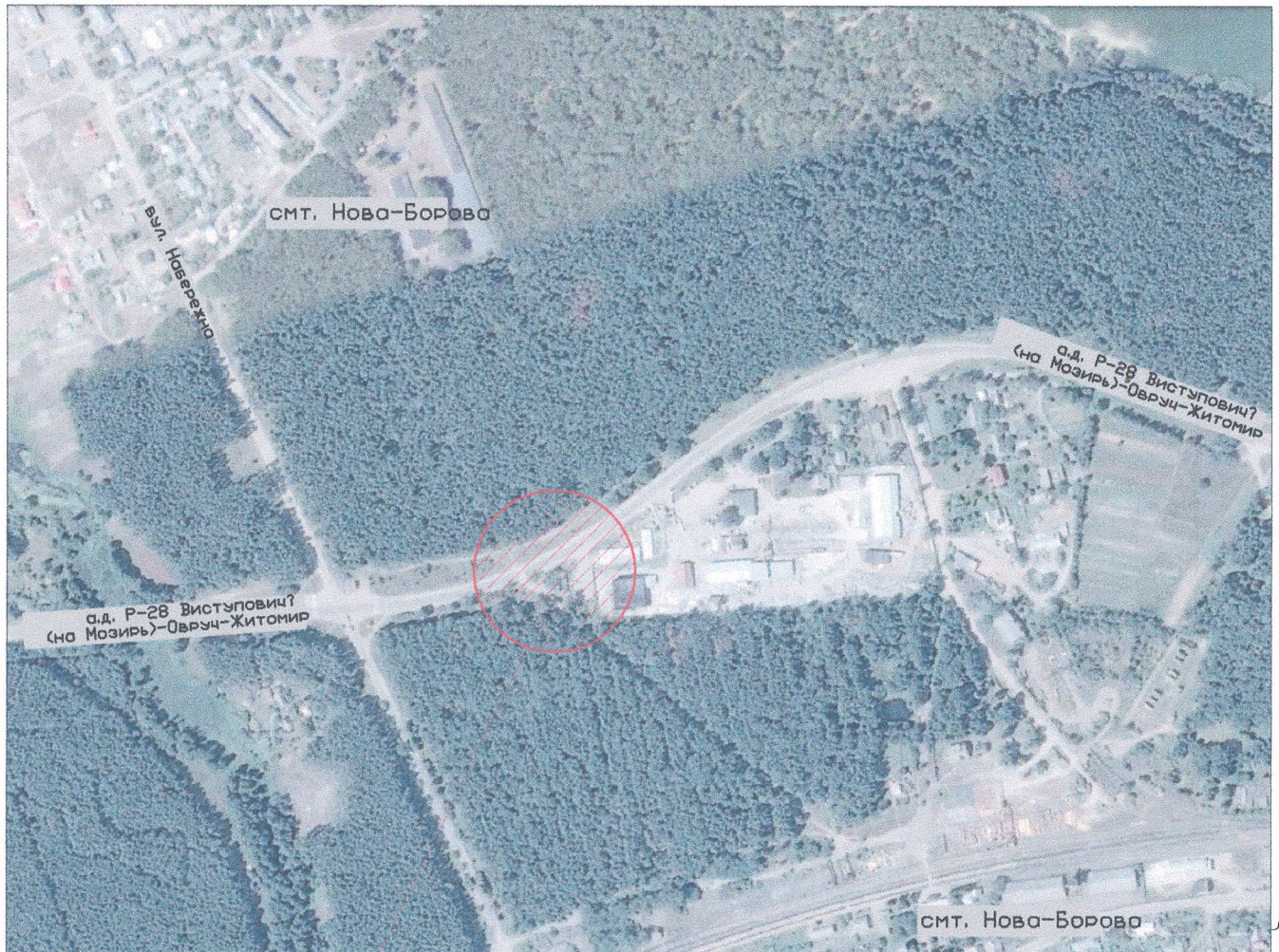
Аркуш	Найменування	Примітка
ГП-1	Загальні дані.	
ТЗ-1	Топозйомка М1:500.	
ГП-2	Ситуаційний план М 1:2000.	
ГП-3	План існуючого використання території М1:500.	
ГП-4	Схема планувальних обмежень М1:500.	
ГП-5	Проектний план М1:200.	
ГП-6	План організації рельєфу М1:500.	
ГП-7	Схема організації руху транспорту і пішоходів М1:500.	
ГП-8	Поперечний профіль конструкції земляного полотна М 1:100.	
ГП-9	Схема розташування території у планувальній структурі смт. Нова Борова	
ГП-10	План благоустрою прилеглої території М 1:500	

ВІДОМІСТЬ ПОСИЛАЮЧИХ ДОКУМЕНТІВ ТА НА ЯКІ ПОСИЛАЮТЬСЯ

Позначення	Найменування	Примітка
ДБН Б.1.1-14:2012	Склад та зміст денального планування території.	
ДБН В.1.2-15:2009	Мости та труби. Правила проектування.	
ДБН В.2.3-4:2015	Автомобільні дороги.	
ДБН А.3.2-2:2009	Система стандартів безпеки праці. Охорона праці і промислова безпека в будівництві. Основні положення.	

Інв. № оригін.	Підпис і дата	Зам. інв. №

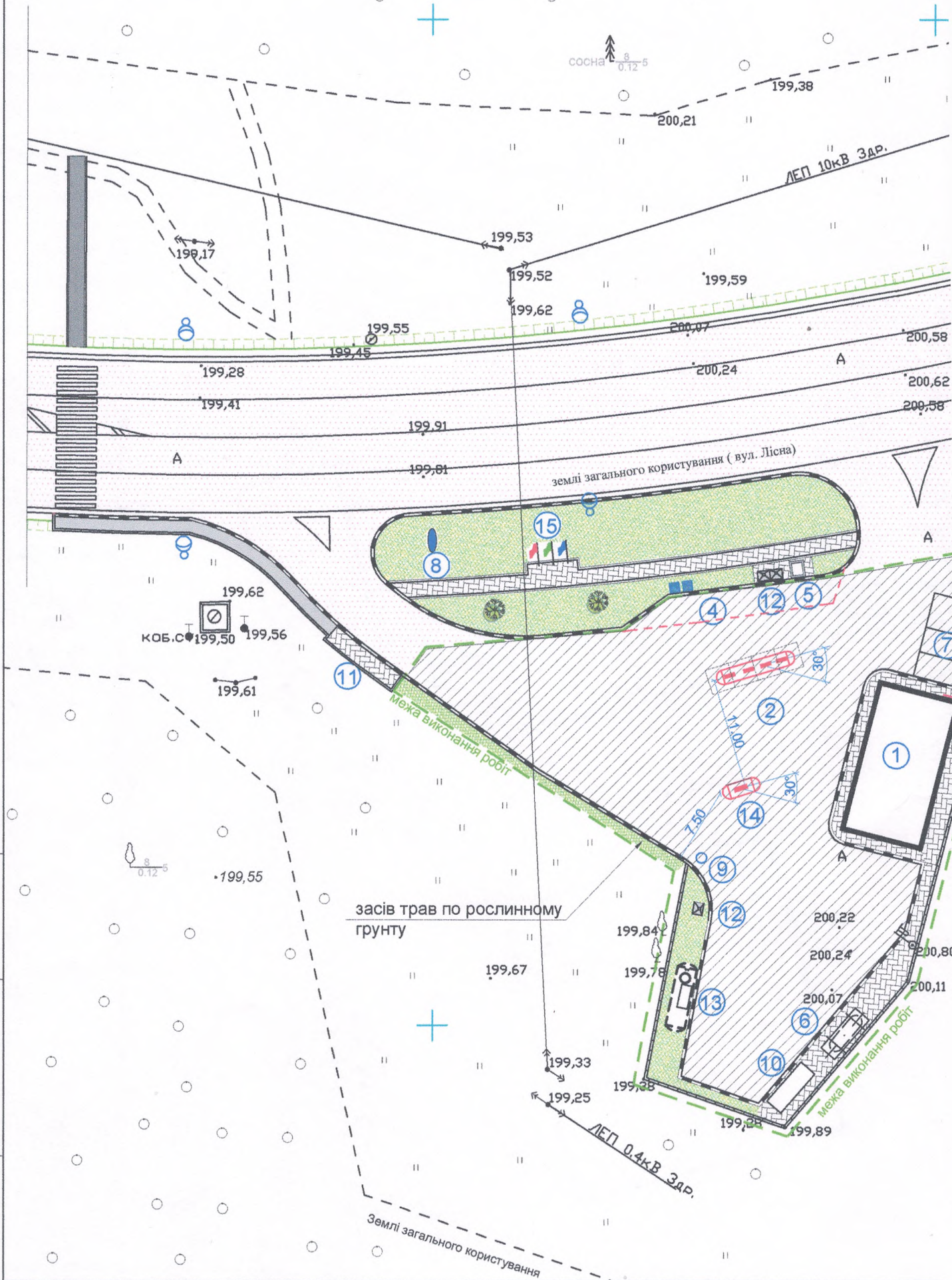
СХЕМА СИТУАЦІЙНОГО ПЛАН



Об'єкт, що проектується

Взам. інв. №	
Підпис і дата	
Інв. № ориг.	

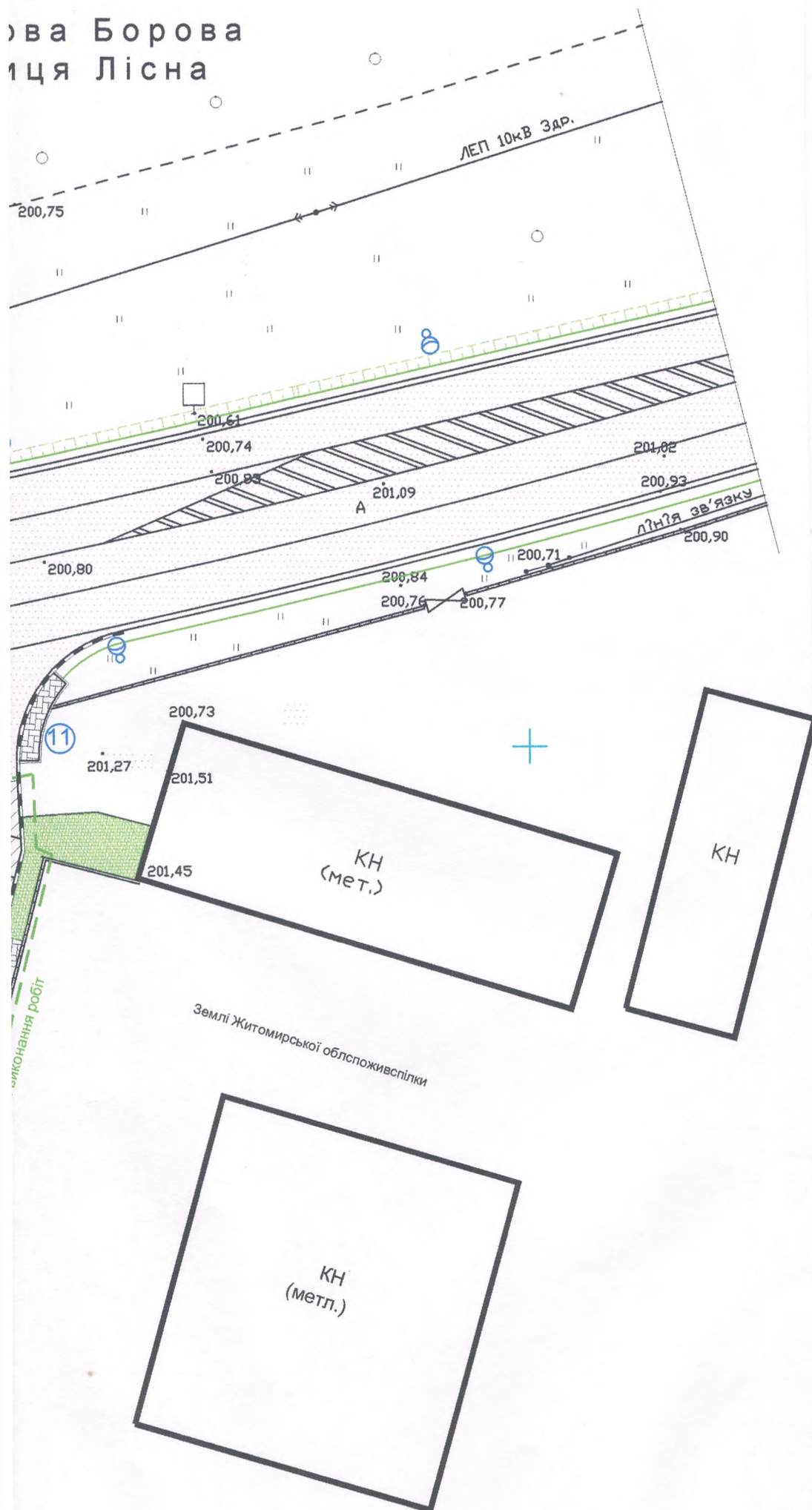
СМТ. П
ВУЛ



Інв. № об.	Підпис і дата	Зам. інв. №

ва Борова
мця Лісна

ЕКС



№ п/п	
1	Операторська
2	Паливороздавальні ко моторного палива (2
3	Навіс над ПРК
4	Майданчик зливу пали
5	Резервуар аварійного
6	Сепаротар нафтопрод
7	Майданчик тимчасово
8	Головний інформаційн
9	Спостережна свердлс
10	Майданчик контейнері
11	Майданчик висадки -
12	Зливний пристрій
13	АГЗП (з підземним р
14	Заправна колонка ЗВГ
15	Флагштоки

	ТИП-1 (нове) покриття т
	ТИП-2 (нове) асфальто
	Засів трав по рослинно

Всі розміри на кресленні дані в м.


Змін	Кільк	Арк.	Медок	Підпис	Дата
ГІП		Христич Л.			07.17
Розробив		Христич К.			07.17
Перевірів		Христич			07.17
Н.контр.		Христич			07.17

ЕКСПЛІКАЦІЯ БУДІВЕЛЬ ТА СПОРУД

№ п/п		Примітка
1	Операторська	проект.
2	Паливороздавальні колонки з підземними резервуарами моторного палива (2 ємн. х 20 м3)	проект.
3	Навіс над ПРК	проект.
4	Майданчик зливу палива з бензовозу	проект.
5	Резервуар аварійного зливу палива ємн. 10 м3	проект.
6	Сепаротар нафтопродуктів	проект.
7	Майданчик тимчасового паркування автомобілів	проект.
8	Головний інформаційний знак	проект.
9	Спостережна свердловина	проект.
10	Майданчик контейнерів для сміття	проект.
11	Майданчик висадки - посадки пасажирів	проект.
12	Зливний пристрій	проект.
13	АГЗП (з підземним резервуаром ємністю 20м3)	проект.
14	Заправна колонка ЗВГ	проект.
15	Флагштоки	проект



ТИП-1 (нове) покриття тротуару з плитки ФЕМ



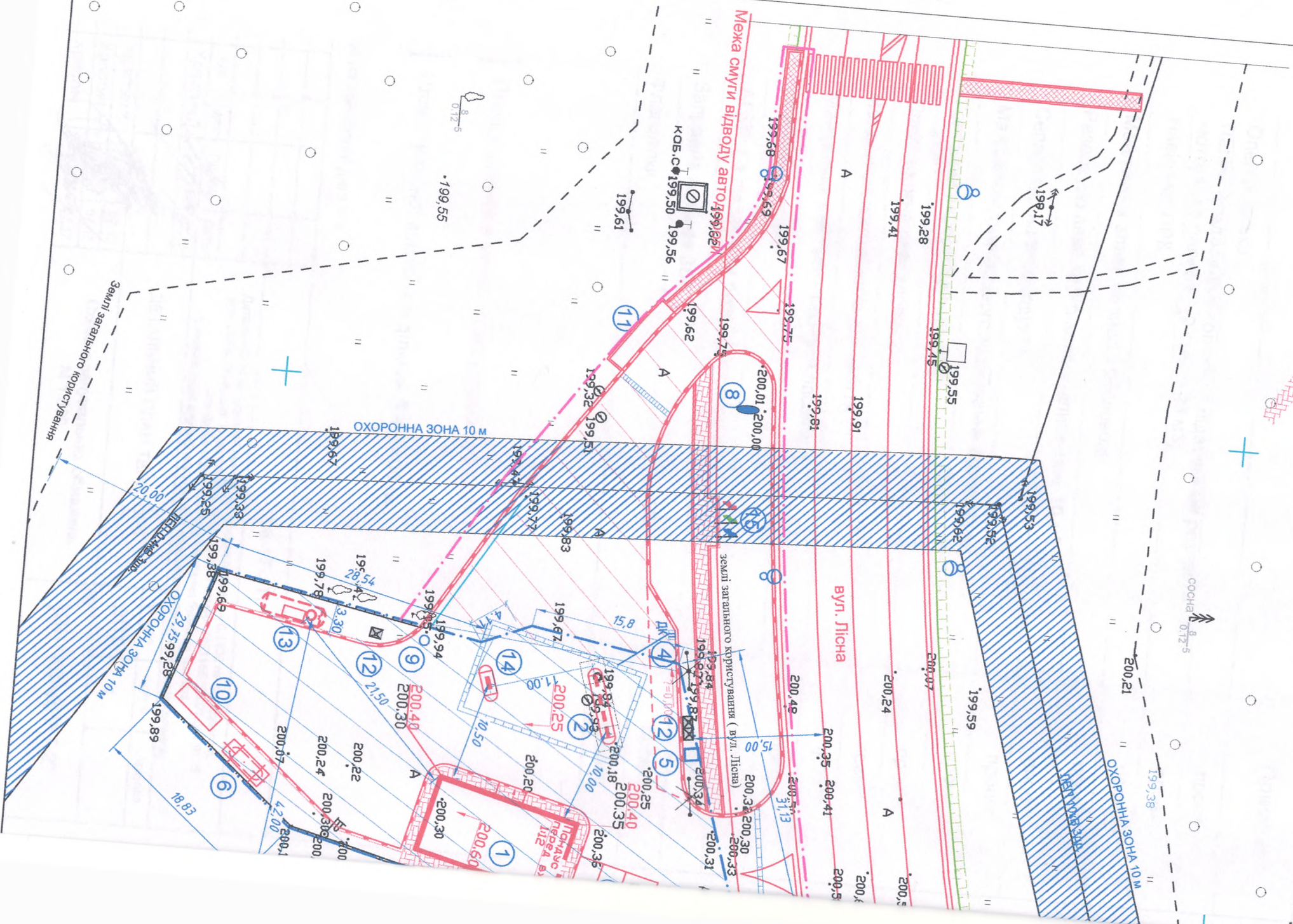
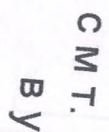
ТИП-2 (нове) асфальтобетоне покриття майданчику на АЗС



Засів трав по рослинному ґрунту

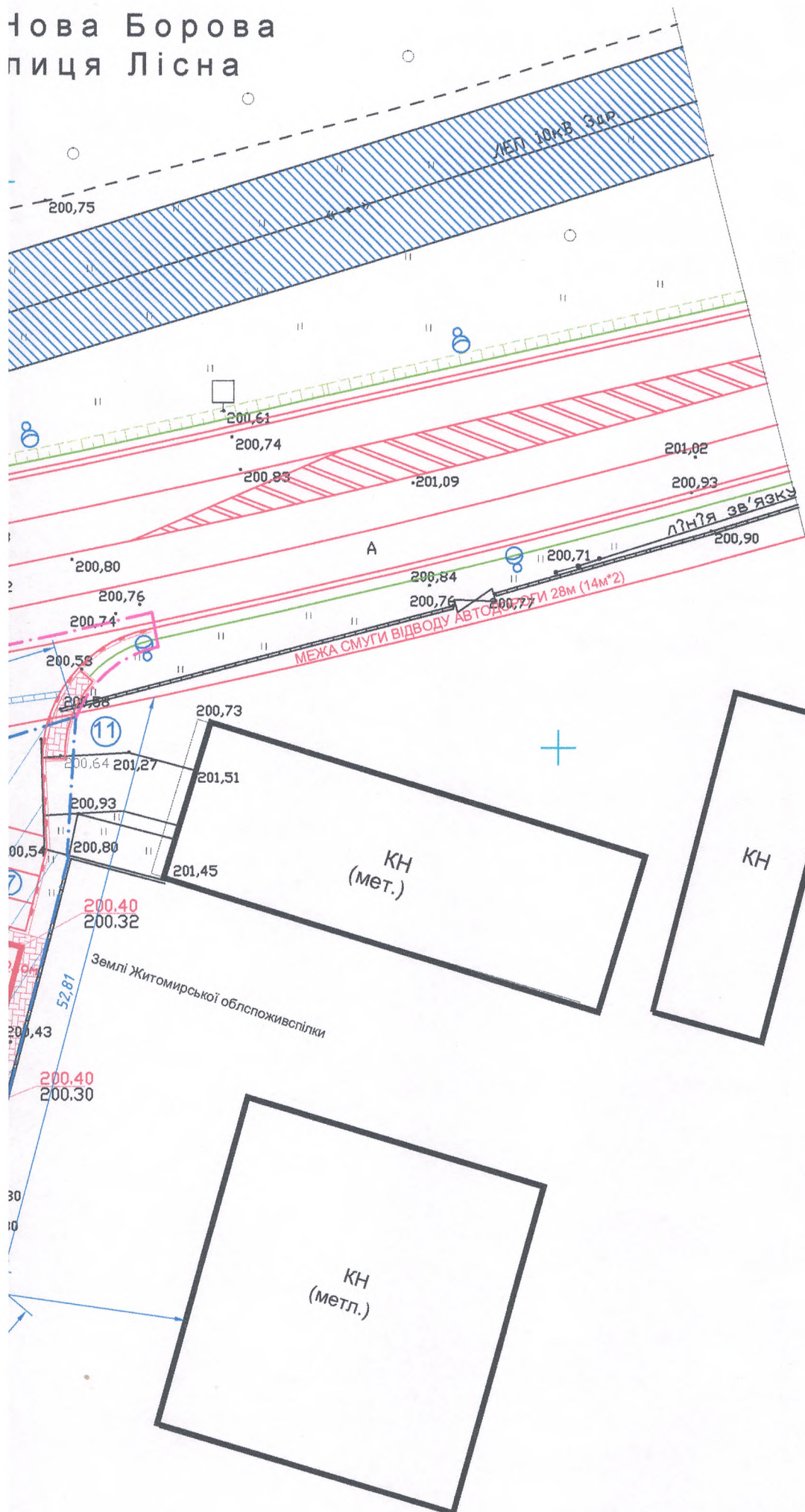
Всі розміри на кресленні дані в м.

						06-17- ГП		
						Детальний план території земельної ділянки площею - 0,1400 га за адресою: вул. Лісна, 26-А, смт. Нова Борова, кадастровий номер: 1821155700:01:001:0115 для будівництва та обслуговування будівель торгівлі (реконструкція власної АЗС під АЗК сервісного обслуговування населення)		
Змін	Кільк	Арк.	Надок	Підпис	Дата	ГІП	Христин Л.	07.17
						ДЕТАЛЬНИЙ ПЛАН ТЕРИТОРІЇ		
						Розробив	Христин К.	07.17
						Перевірів	Христин	07.17
						Н.контр.	Христин	07.17
						План існуючого використання території М1:500		
						Стадія	Аркуш	Аркушів
						ДПТ	3	
						ПП "КВАДРАТ-2"		



Інв.№ об.	Підпис і дата	Зам. інв.№

Чова Борова
лиця Лісна



№ п/п
1
2
3
4
5
6
7
8
9
10
11
12
13
14
15



Всі розмір

Змін	Кіл
ГП	

Розробив
Перевіриє
Н.контр.

ЕКСПЛІКАЦІЯ БУДІВЕЛЬ ТА СПОРУД

Примітка

Операторська

проект.

Паливороздавальні колонки з підземними резервуарами
моторного палива (2 ємн. х 20 м3)

проект.

Навіс над ПРК

проект.

Майданчик зливу палива з бензовозу

проект.

Резервуар аварійного зливу палива ємн. 10 м3

проект.

Сепаратар нафтопродуктів

проект.

Майданчик тимчасового паркування автомобілів

проект.

Головний інформаційний знак

проект.

Спостережна свердловина

проект.

Майданчик контейнерів для сміття

проект.

Майданчик висадки - посадки пасажирів

проект.

Зливний пристрій

проект.

АГЗП (з підземним резервуаром ємністю 20м3)

проект.

Заправна колонка ЗВГ

проект.

Флагштоки

проект

Площа ділянки в межах благоустрою $S=0,0670$ га.

Площа власної земельної ділянки $S=0,1400$ га.

и на кресленні дані в м.

06-17- ГП

Детальний план території земельної ділянки площею - 0,1400 га за адресою:
вул. Лісна, 26-А, смт. Нова Борова, кадастровий номер: 1821155700:01:001:0115
для будівництва та обслуговування будівель торгівлі
(реконструкція власної АЗС під АЗК сервісного обслуговування населення)

Арк. Недок Підпис Дата
Христич Л. 07.17

ДЕТАЛЬНИЙ ПЛАН ТЕРИТОРІЇ

Стадія Аркуш Аркушів

ДПТ

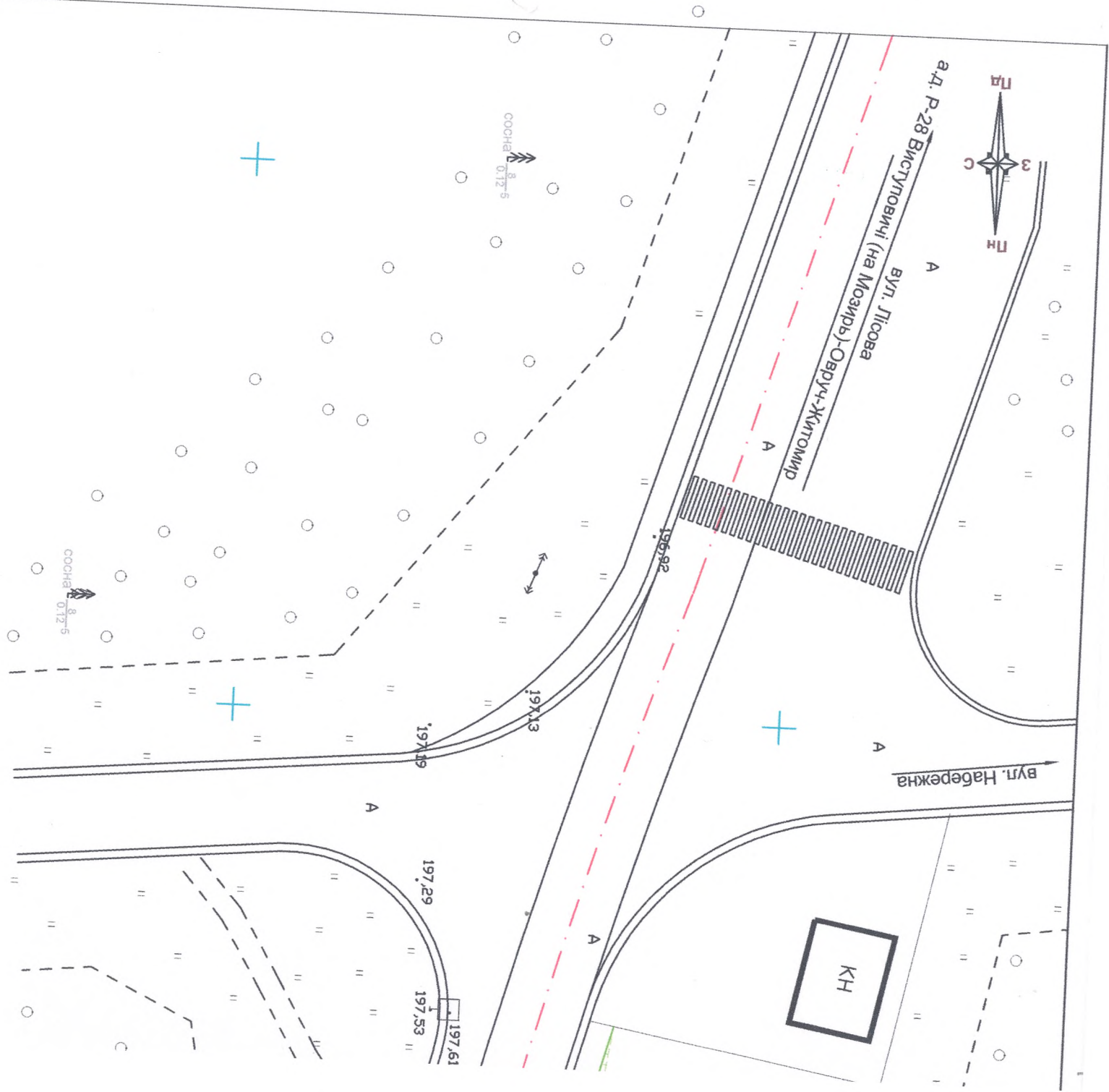
4

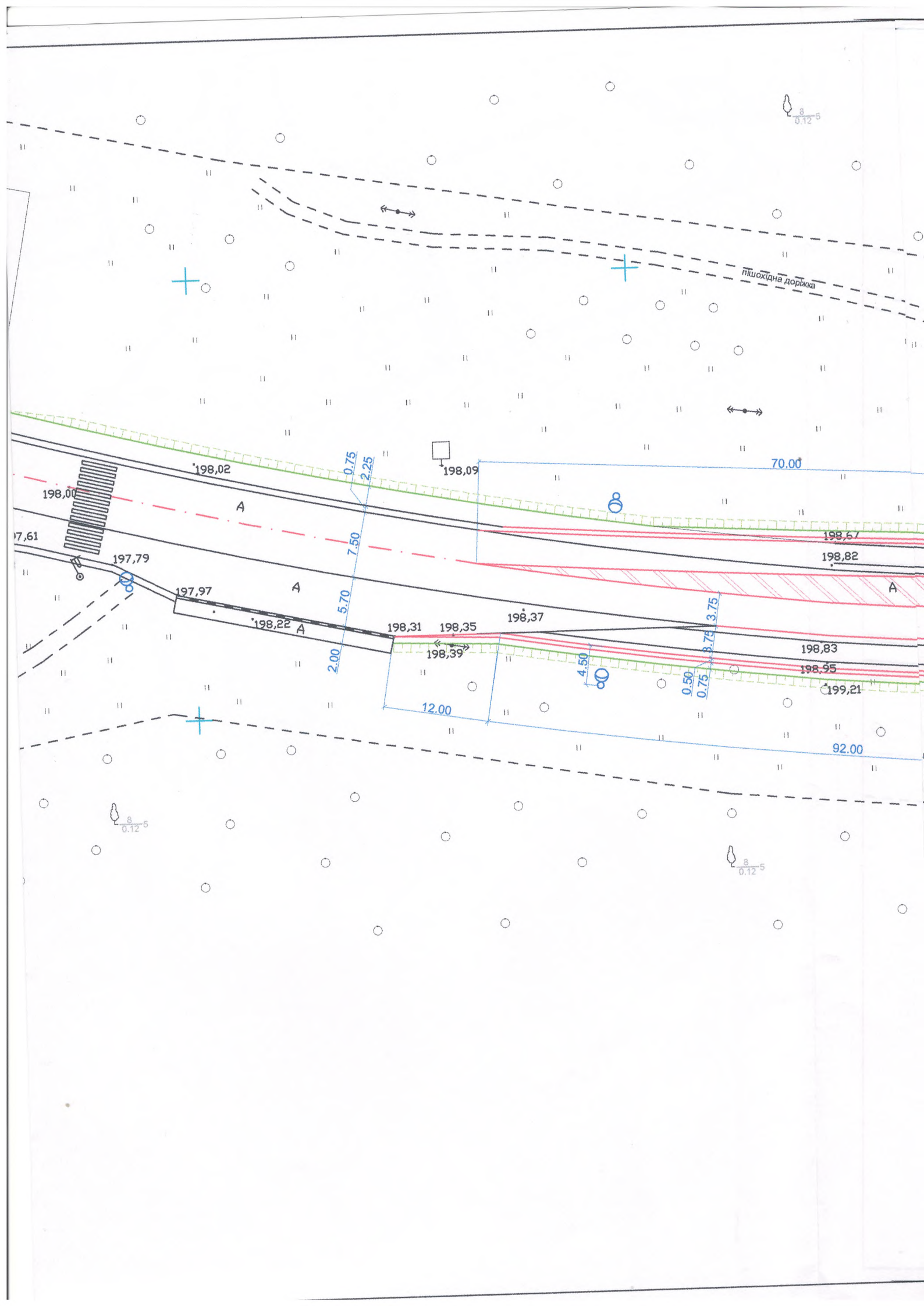
Христич К. 07.17
Христич А. 07.17
Христич 07.17

Схема планувальних обмежень
М 1:500

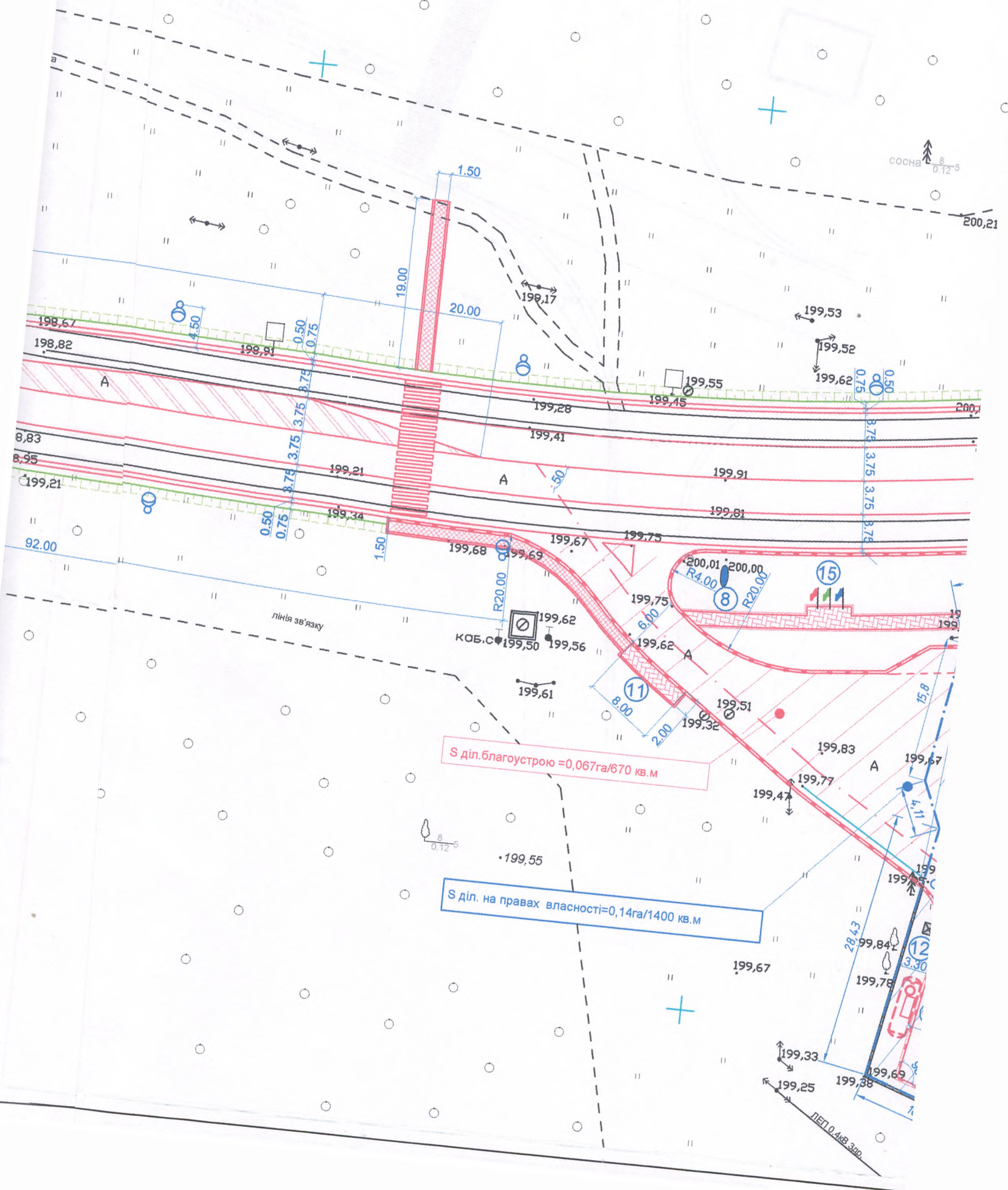
ПП "КВАДРАТ-2"

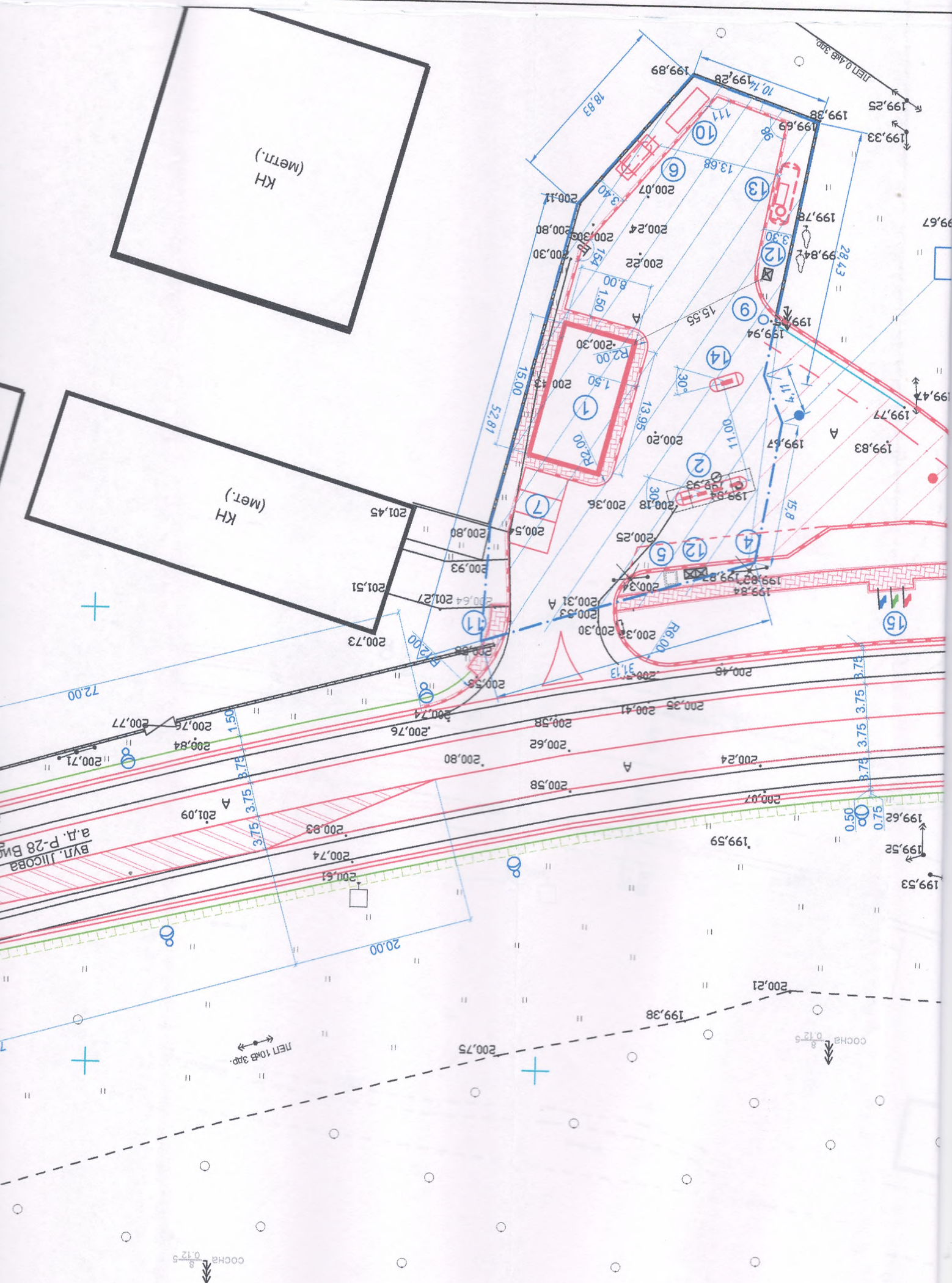
Інв.№ об.	Підпис і дата	Зам. інв.№





с.м.т. Нова Борова
вулиця Лісна





ЕКСПЛІКАЦІЯ БУДІВЕЛЬ ТА СПОРУД

№ /п		Примітка
1	Операторська	проект.
2	Паливороздавальні колонки з підземними резервуарами моторного палива (2 ємн. х 20 м3)	проект.
3	Навіс над ПРК	проект.
4	Майданчик зливу палива з бензовозу	проект.
5	Резервуар аварійного зливу палива ємн. 10 м3	проект.
6	Сепаратар нафтопродуктів	проект.
7	Майданчик тимчасового паркування автомобілів	проект.
8	Головний інформаційний знак	проект.
9	Спостережна свердловина	проект.
10	Майданчик контейнерів для сміття	проект.
11	Майданчик висадки - посадки пасажирів	проект.
12	Зливний пристрій	проект.
13	АГЗП (з підземним резервуаром ємністю 20м3)	проект.
14	Заправна колонка ЗВГ	проект.
15	Флагштоки	проект.







Площа ділянки в межах благоустрою $S=0,0670$ га.



Межа власної земельної ділянки площею $S=0,1400$ га.

на є ділянкою автодороги Виступовичі (на м.Мозир) - Житомир (через м. Овруч), км 128+380, ліворуч.
іри на кресленні дані в м.

					06-17- ГП			
					Детальний план території земельної ділянки площею - 0,1400 га за адресою: вул. Лісна, 26-А, смт. Нова Борова, кадастровий номер: 1821155700:01:001:0115 для будівництва та обслуговування будівель торгівлі (реконструкція власної АЗС під АЗК сервісного обслуговування населення)			
Кільк	Арк.	Недок	Підпис	Дата	ДЕТАЛЬНИЙ ПЛАН ТЕРИТОРІЇ	Стадія	Аркуш	Аркушів
	Христич Л.			07.17		ДПТ	5	
бів	Христич К.			07.17	Проектний план М 1:500	ПП "КВАДРАТ-2"		
ірів	Христич			07.17				
тр.	Христич			07.17				

с.м.т. Н
вул



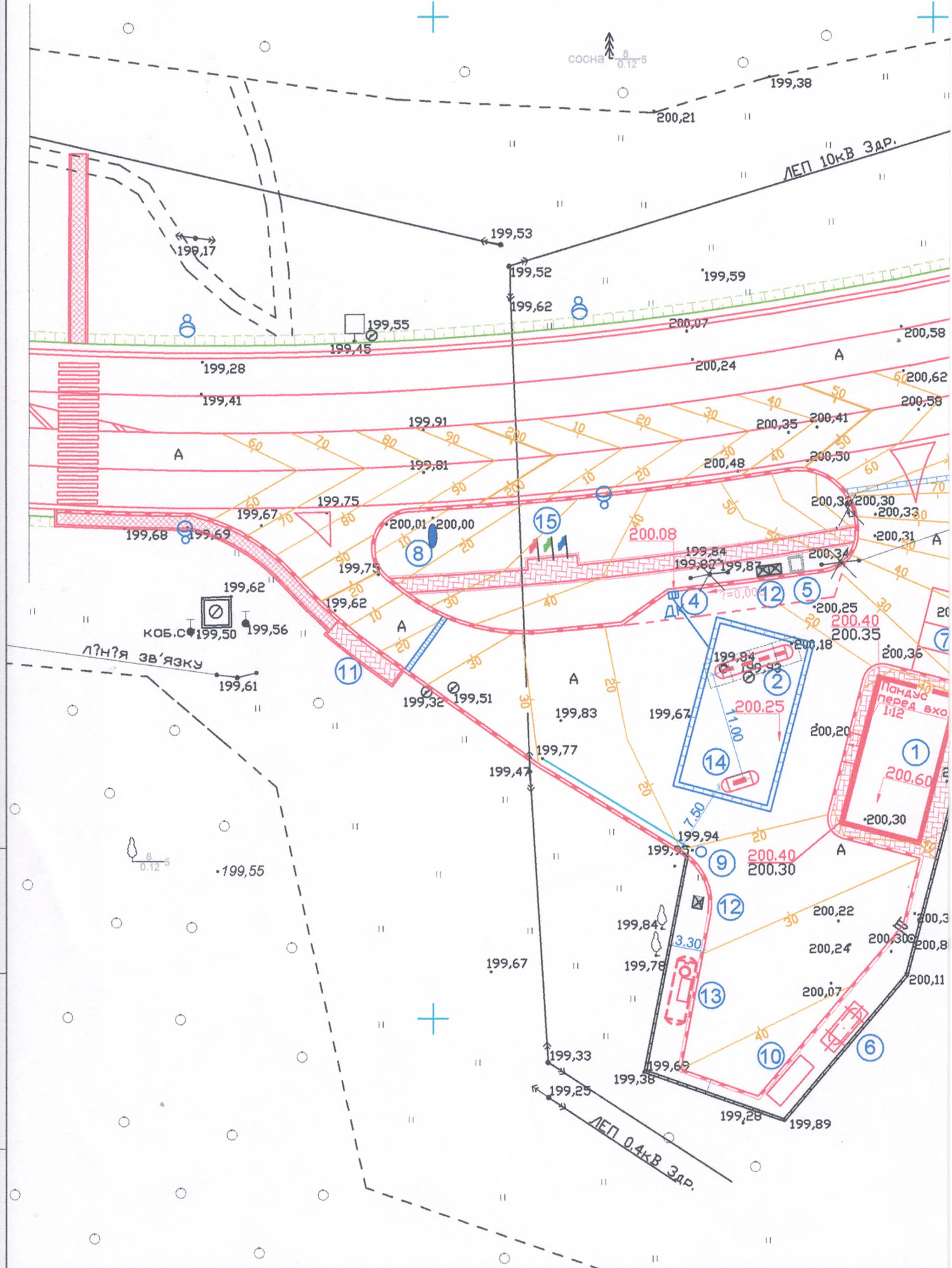
СОСНА 8
0.12 5

ЛЕП 10кВ ЗДР.

КОБ.С 199,50
ЛІНІЯ ЗВ'ЯЗКУ

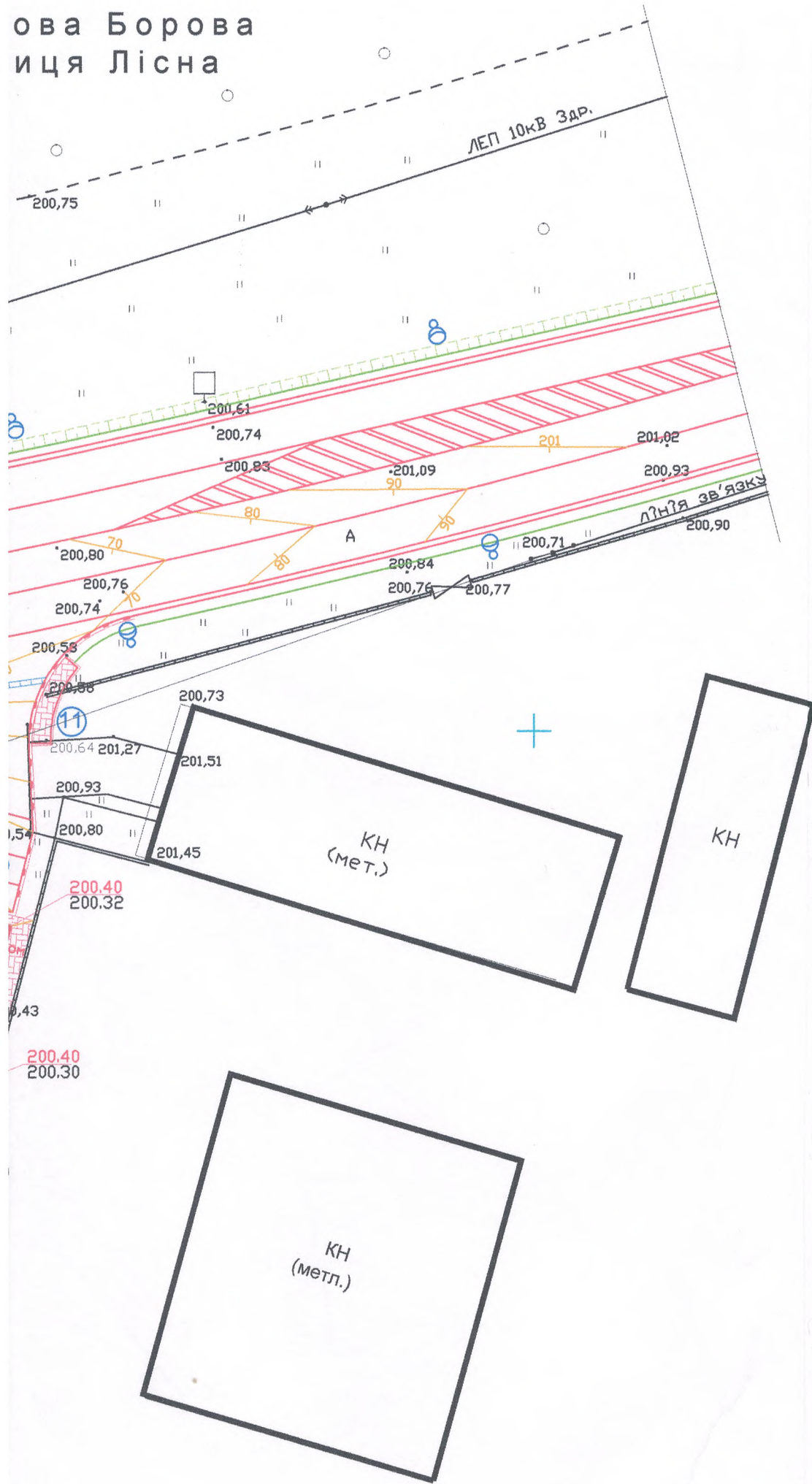
Пондзо перед вхо
11/2

ЛЕП 0.4кВ ЗДР.



ова Борова
иця Лісна

ЕК



№ п/п	
1	Операторська
2	Паливороздавальні к моторного палива (д
3	Навіс над ПРК
4	Майданчик зливу пал
5	Резервуар аварійного
6	Сепаротар нафтопро
7	Майданчик тимчасов
8	Головний інформацій
9	Спостережна свердл
10	Майданчик контейнер
11	Майданчик висадки -
12	Зливний пристрій
13	АГЗП (з підземним
14	Заправна колонка ЗБ
15	Флагштоки





Всі розміри на кресленні дані в м.

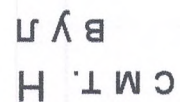
Змін	Кільк	Арк.	Недок	Діапис	Да
ГІП		Христич	Р		
Розробив		Христич	К.		07
Перевірів		Христич	А.		07
Н.контр.		Христич			

ЕКСПЛІКАЦІЯ БУДІВЕЛЬ ТА СПОРУД

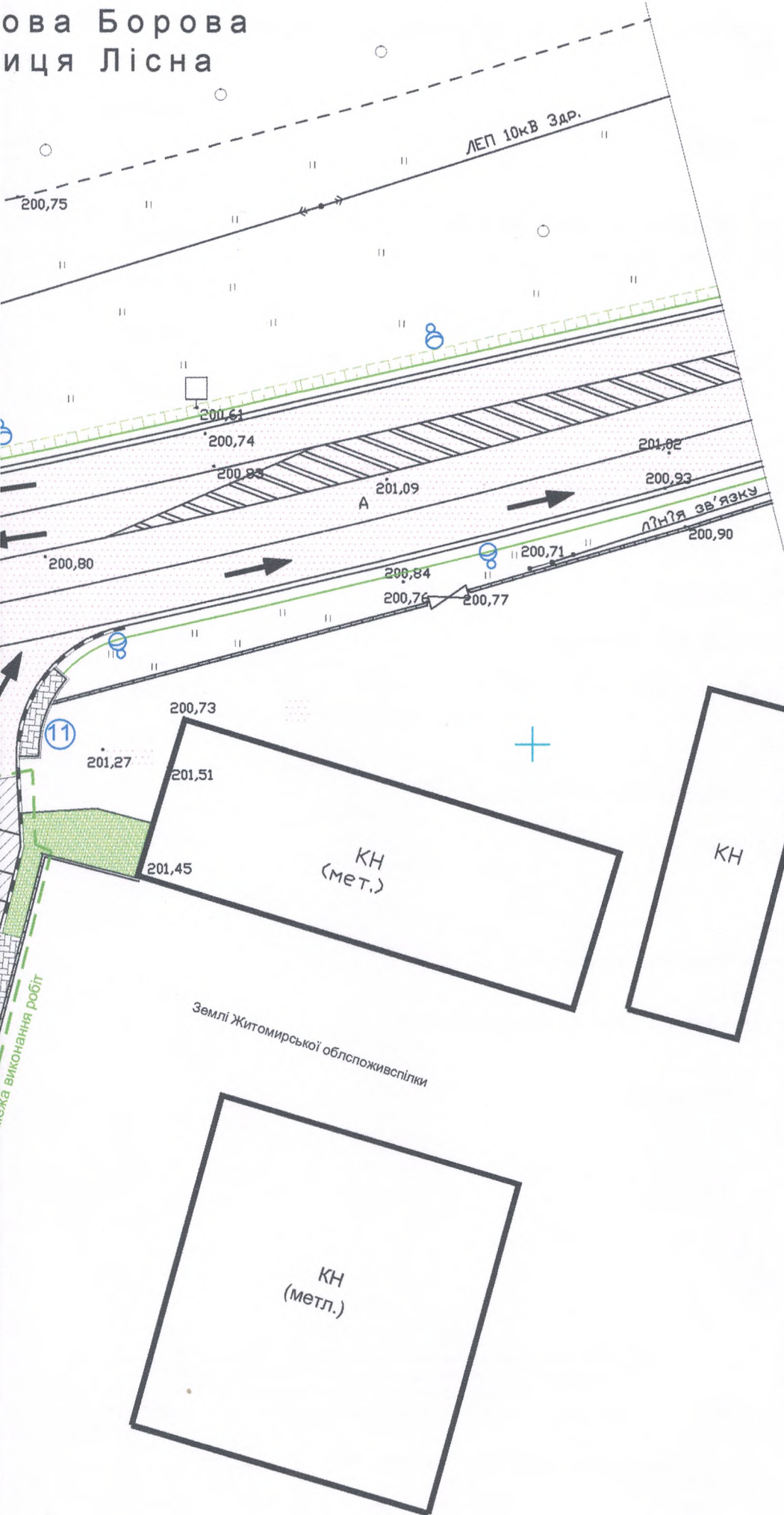
№ п/п		Примітка
1	Операторська	проект.
2	Паливороздавальні колонки з підземними резервуарами моторного палива (2 ємн. х 20 м3)	проект.
3	Навіс над ПРК	проект.
4	Майданчик зливу палива з бензовозу	проект.
5	Резервуар аварійного зливу палива ємн. 10 м3	проект.
6	Сепаратар нафтопродуктів	проект.
7	Майданчик тимчасового паркування автомобілів	проект.
8	Головний інформаційний знак	проект.
9	Спостережна свердловина	проект.
10	Майданчик контейнерів для сміття	проект.
11	Майданчик висадки - посадки пасажирів	проект.
12	Зливний пристрій	проект.
13	АГЗП (з підземним резервуаром ємністю 20м3)	проект.
14	Заправна колонка ЗВГ	проект.
15	Флагштоки	проект

Всі розміри на кресленні дані в м.

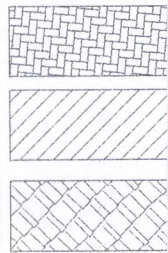
						06-17- ГП			
						Детальний план території земельної ділянки площею - 0,1400 га за адресою: вул. Лісна, 26-А, смт. Нова Борова, кадастровий номер: 1821155700:01:001:0115 для будівництва та обслуговування будівель торгівлі			
Змін	Кільк	Арк.	Недок	Підпис	Дата		Стадія	Аркуш	Аркушів
ГП		Христич П			07.17		ДПТ	6	
Розробив		Христич К.			07.17	План організації рельєфу М 1:500	ПП "КВАДРАТ-2"		
Перевірив		Христич А.			07.17				
Н.контр.		Христич			07.17				



ова Борова
иця Лісна



№ п/п	
1	С
2	Г
3	М
4	Н
5	М
6	Р
7	С
8	М
9	Г
10	С
11	М
12	Н
13	С
14	М
15	Н



Всі розміри

Змін	Кільк
ГП	
Розробив	
Перевірив	
Н.контр.	

Змін
Кільк
ГП
Розробив
Перевірив
Н.контр.

ЕКСПЛІКАЦІЯ БУДІВЕЛЬ ТА СПОРУД

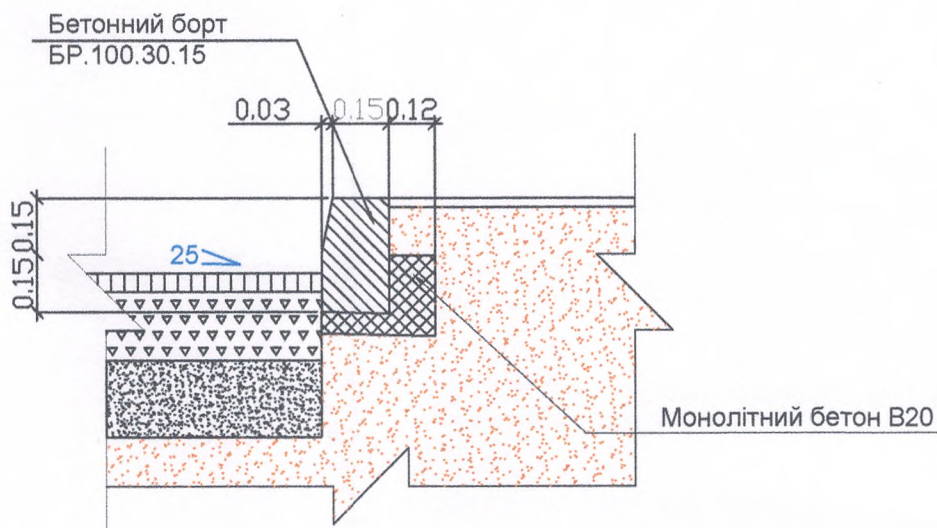
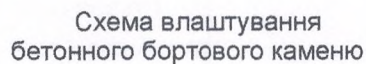
	Примітка
Операторська	проект.
Галивороздавальні колонки з підземними резервуарами моторного палива (2 ємн. х 20 м3)	проект.
Лавіс над ПРК	проект.
Майданчик зливу палива з бензовозу	проект.
Резервуар аварійного зливу палива ємн. 10 м3	проект.
Сепаратар нафтопродуктів	проект.
Майданчик тимчасового паркування автомобілів	проект.
Головний інформаційний знак	проект.
Спостережна свердловина	проект.
Майданчик контейнерів для сміття	проект.
Майданчик висадки - посадки пасажирів	проект.
Зливний пристрій	проект.
АГЗП (з підземним резервуаром ємністю 20м3)	проект.
Заправна колонка ЗВГ	проект.
Флагштоки	проект





- ТИП-1 (нове) покриття тротуару з плитки ФЕМ
- ТИП-2 (нове) асфальтобетоне покриття майданчику на АЗС
- Засів трав по рослинному ґрунту

м на кресленні дані в м.

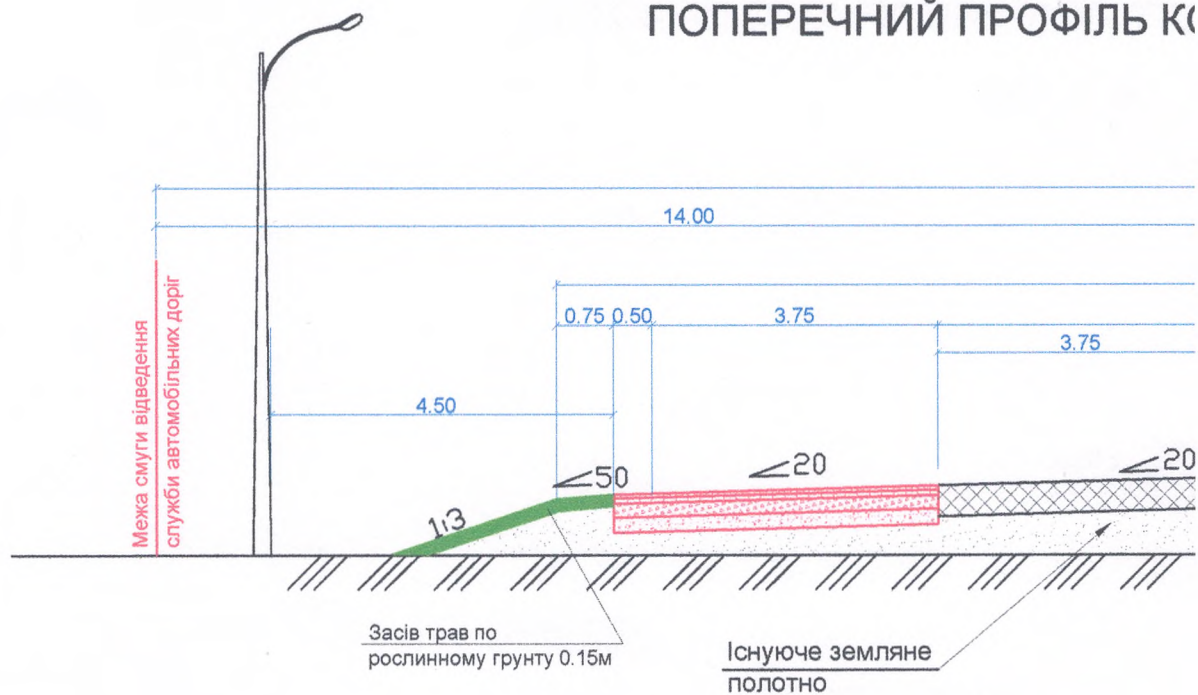
				06-17- ГП		
				Детальний план території земельної ділянки площею - 0,1400 га за адресою: вул. Лісна, 26-А, смт. Нова Борова, кадастровий номер: 1821155700:01:001:0115 для будівництва та обслуговування будівель торгівлі (реконструкція власної АЗС під АЗК сервісного обслуговування населення)		
Арк.	Недок	Підпис	Дата	ДЕТАЛЬНИЙ ПЛАН ТЕРИТОРІЇ	Стадія	Аркуш
Христич П			07.17		ДПТ	7
Христич К			07.17	Схема руху транспорту та пішоходів М1:500	ПП "КВАДРАТ-2"	
Христич			07.17			
Христич			07.17			

M 1:100

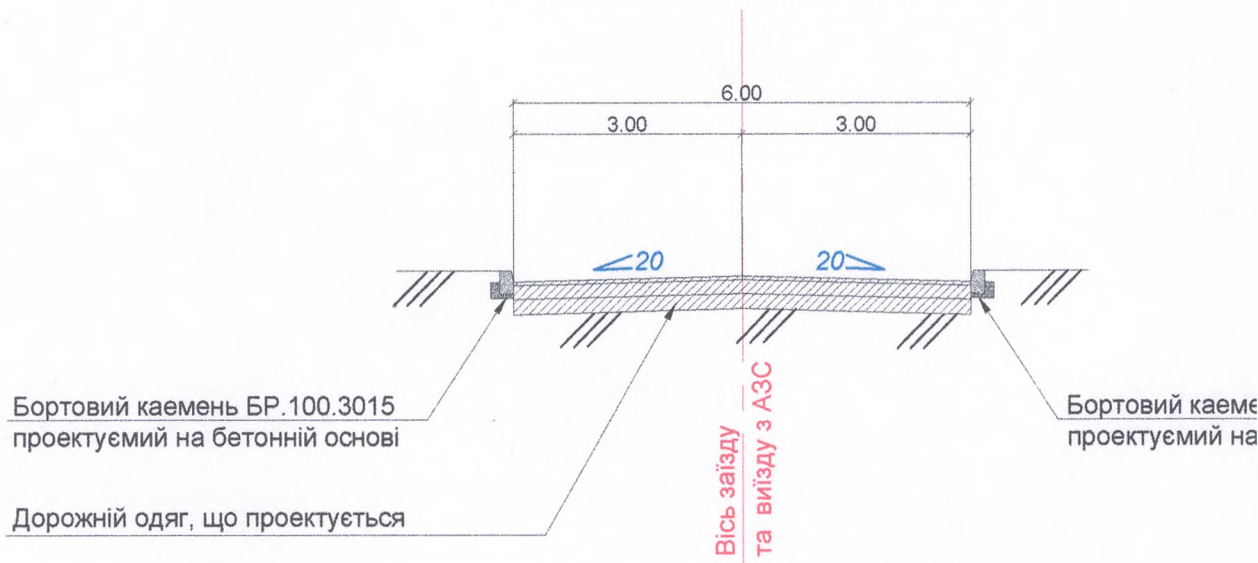


						06-17- ГП		
						Детальний план території земельної ділянки площею - 0,1400 га за адресою: вул. Лісна, 26-А, смт. Нова Борова, кадастровий номер: 1821155700:01:001:0115 для будівництва та обслуговування будівель торгівлі (реконструкція власної АЗС під АЗК сервісного обслуговування населення)		
Змін.	Кільк.	Аркуш	Медок.	Підпис	Дата		Стадія	Аркуш
ГП		Христинч П.			07.17	ДЕТАЛЬНИЙ ПЛАН ТЕРИТОРІЇ	ДПТ	в
Розробив		Христинч К.			07.17	ПОПЕРЕЧНИЙ ПРОФІЛЬ М 1:100	ПП "КВАДРАТ-2"	
Перевірив		Христинч П.			07.17			
Н.контр.		Христинч			07.17			

ПОПЕРЕЧНИЙ ПРОФІЛЬ КО



Поперечний профіль конструкції
земляного полотна заїзду виїзду до АЗС



Інв. № оригін.

Підпис і дата

Зам. інв. №

НОВАЯ БОРОВАЯ ЖИТОМИРСКОЙ ОБЛАСТИ
ГЕНЕРАЛЬНЫЙ ПЛАН
СХЕМА ВОДОСНАБЖЕНИЯ, КАНАЛИЗАЦИИ И ГИДРОТЕХНИЧЕСКИХ МЕРОПРИЯТИЙ

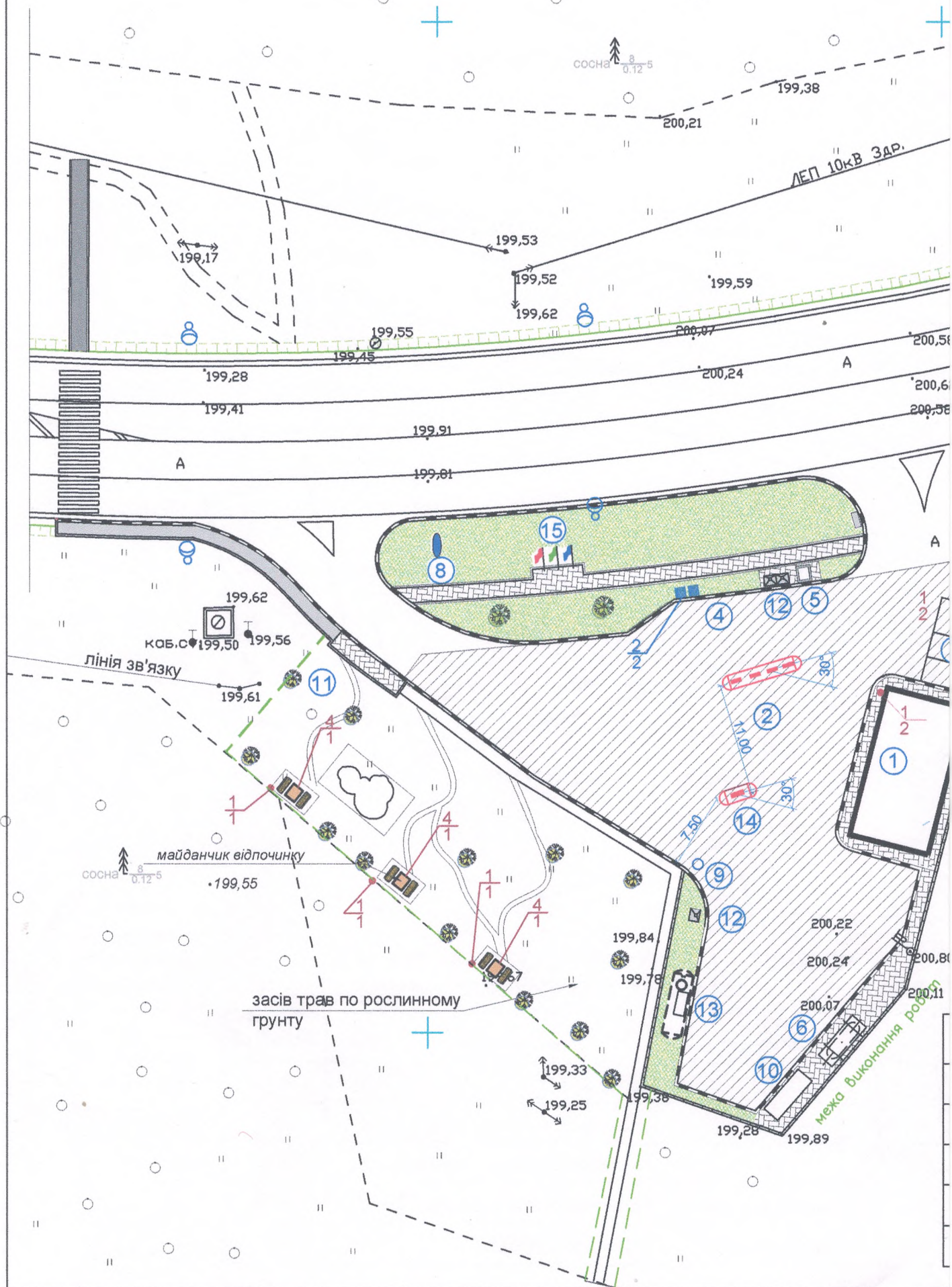


1 ДОМ КУЛЬТУРЫ	11 ДАШНО-ПРАЧЕВЫЙ КОМНАТ
2 АДМИНИСТРАТИВНОЕ ЗДАНИЕ	12 ПОЖИТО
3 УЗЕЛ СВЕЖИ	13 ЖЕЛЕЗНОДОРОЖНЫЙ ВОЗВАЗ
4 ДОМ ПИОНЕРОВ И ВНЕШКОЛ	14 АВТОПАК
5 КУЗЬКОЛЫНА ШКОЛА	15 АВТОБАЗА
6 СТРОИЩО	16 АВТОСТАЦИЯ
7 СРЕДНЯЯ ШКОЛА	17 РЕВОЛЮЦИОН
8 ДЕТСКИЙ САД-ЯСЛИ	18 КАДМОВЫЕ
9 БОЛЬНИЦА	19 ЗАВОД ЖЕЛЕЗОБЕТОННЫХ ИЗДЕЛИЙ
10 ПОЛИКЛИНИКА	20 ПРОМКОМНАТ
11 ДЕТСКИЙ ДОМ	21 ПМК-СВ
12 ПРЕДПРИЯТИЕ ОБЩЕСТВЕННОГО ПИТАНИЯ	22 СКАЛЫ ВРЕДНОГО ГОРНА
13 МАГАЗИНЫ	23 ГЕОФИЗИЧЕСКАЯ ЭКСПЕРИМЕНТА
14 ЛЕСНИЧНО-СУХО	24 ГОЛОСОВАНИЕ НА ЭКСПЕРИМЕНТА
15 КОМНАТ БЫТОВОГО ОБСЛУЖИ	25 АЗУ
16 ЗАМКА	26 АСФАЛТОВЫЙ ЗАВОД СМУ-С
17 ГИМНО	27 СКАЛЫ МБЛАН
18 ГОСТИНИЦА	28 ОБЩЕСТВЕННЫЙ ЗАВОД

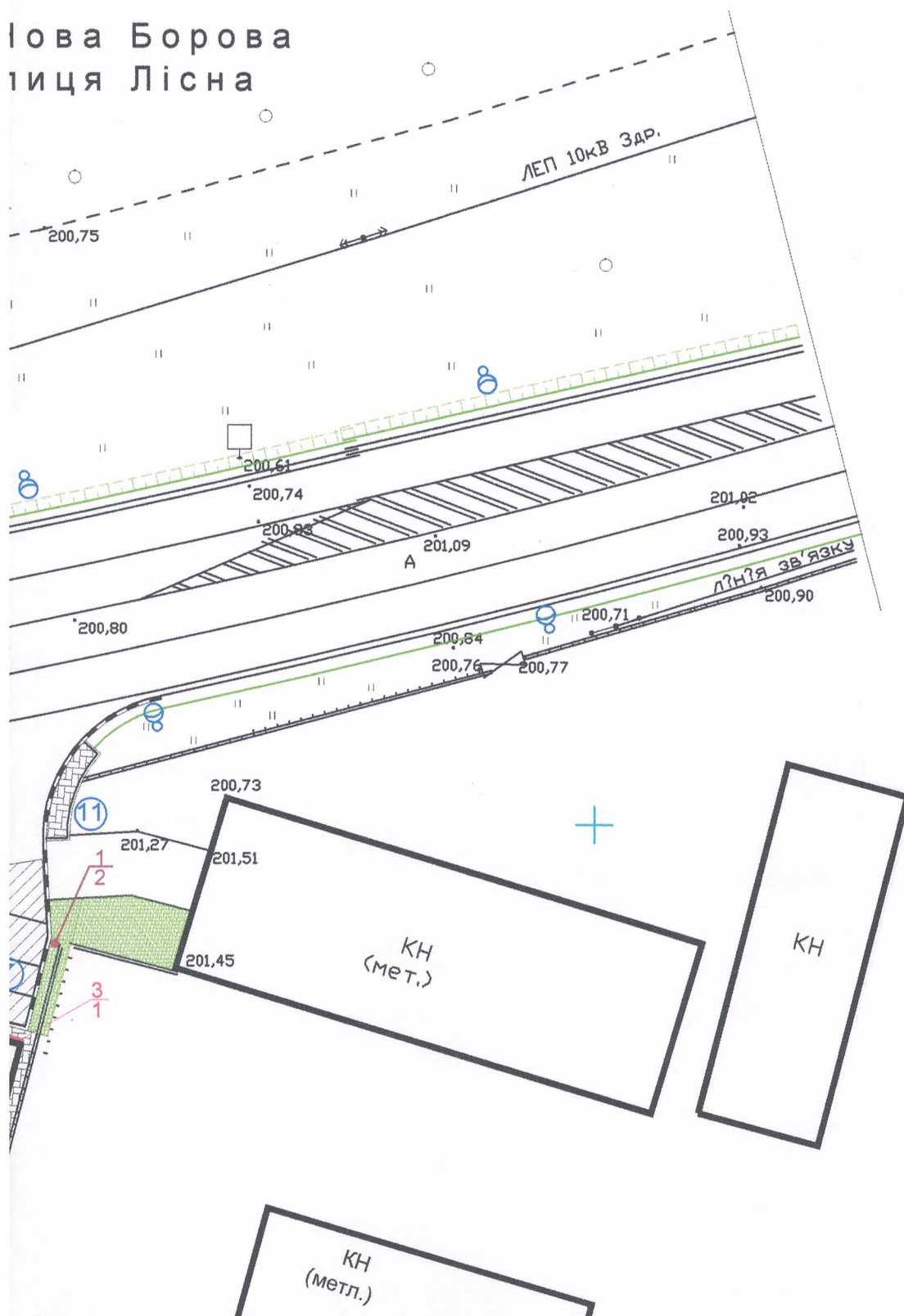


Місце розташування об'єкту проектування

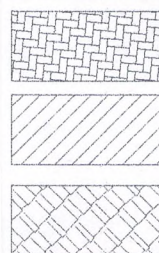
						06 - 17 - ГП			
						Детальний план території земельної ділянки площею -0,1400га за адресою: вул. Лісна,26-А, смт. Нова Борова для будівництва та обслуговування будівель торгівлі (реконструкція власної АЗС під АЗК сервісного обслуговування населення)			
Змін	Кідь	Арк	№д	Підпис	Дата	Стадія		Аркуш	Аркушів
ГП		Христич			08.17	ДПТ		9	
Розробив		Христич К.			08.17	СХЕМА РОЗТАШУВАННЯ ТЕРИТОРІЇ У ПЛАНУВАЛЬНІЙ СТРУКТУРІ СМТ. НОВА БОРОВА		ПП "КВАДРАТ-2"	
Перевірив		Христич			08.17				
Н.контроль		Христич			08.17				



Ілова Борова
тиця Лісна



№ п/п	
1	
2	
3	
4	
5	
6	
7	
8	
9	
10	
11	
12	
13	
14	
15	



При виконанні
комунікацій
працювати
Всі розміри

Змін	Кільк
ГІП	
Розробив	
Перевірів	
Н.контр.	

ВІДОМІСТЬ МАЛИХ АРХІТЕКТУРНИХ ФОРМ ТА ПЕРЕНОСНИХ ВИРОБІВ

Поз.	Позначення	Найменування	Кіл.	Примітка
1	320-10	Урна для сміття	5	шт
2	Тип.	Сміттєзбірні контейнери	2	шт
3	Тип.	Комплект пожежних засобів	1	шт
4	Торгова мережа	Комплект столу з лавкою	3	шт
5	Торгова мережа	Комплект ігровий	1	шт

ЕКСПЛІКАЦІЯ БУДІВЕЛЬ ТА СПОРУД

	Примітка
Операторська	проект
Паливороздавальні колонки з підземними резервуарами моторного палива (2 ємн. х 20 м3)	проект.
Навіс над ПРК	проект.
Майданчик зливу палива з бензовозу	проект.
Резервуар аварійного зливу палива ємн. 10 м3	проект.
Сепаратар нафтопродуктів	проект.
Майданчик тимчасового паркування автомобілів	проект.
Головний інформаційний знак	проект.
Спостережна свердловина	проект.
Майданчик контейнерів для сміття	проект.
Майданчик висадки - посадки пасажирів	проект.
Зливний пристрій	проект.
АГЗП (з підземним резервуаром ємністю 20м3)	проект.
Заправна колонка ЗВГ	проект.
Флагштоки	проект

○ ТИП-1 (нове) покриття тротуару з плитки ФЕМ

▨ ТИП-2 (нове) асфальтобетоне покриття майданчику на АЗС

▨ Зас? в трав по рослинному ґрунту

УВАГА

анні робіт в охоронній зоні, перевлаштуванні, а також для уточнення місцезнаходження цих і необхідно викликати представників зацікавлених організацій за 3 доби до початку робіт і в їх присутності.

на кресленні дані в м.

06-17- ГП

Детальний план території земельної ділянки площею - 0,1400 га за адресою:
вул. Лісна, 26-А, смт. Нова Борова, кадастровий номер: 1821155700:01:001:0115
для будівництва та обслуговування будівель торгівлі
(реконструкція власної АЗС під АЗК сервісного обслуговування населення)

Арк.	Медок	Підпис	Дата	Стадія	Аркуш	Аркушів
Христич Л.			07.17	ДПТ	10	
Христич К.			07.17	План благоустрою прилеглої території. М1:500		
Христич			07.17			
Христин			07.17			
				ПП "КВАДРАТ-2"		