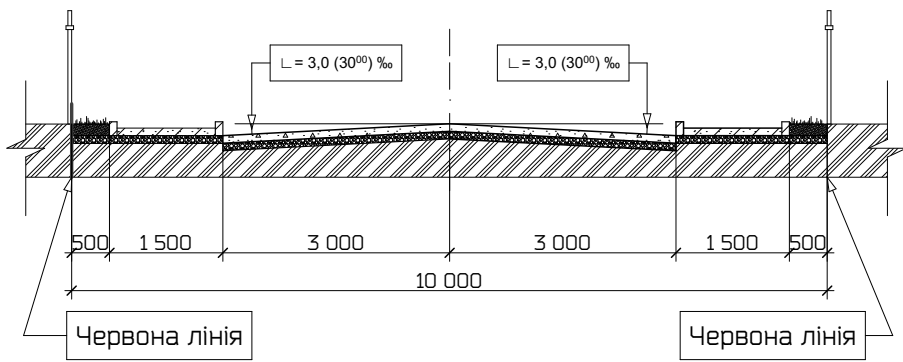
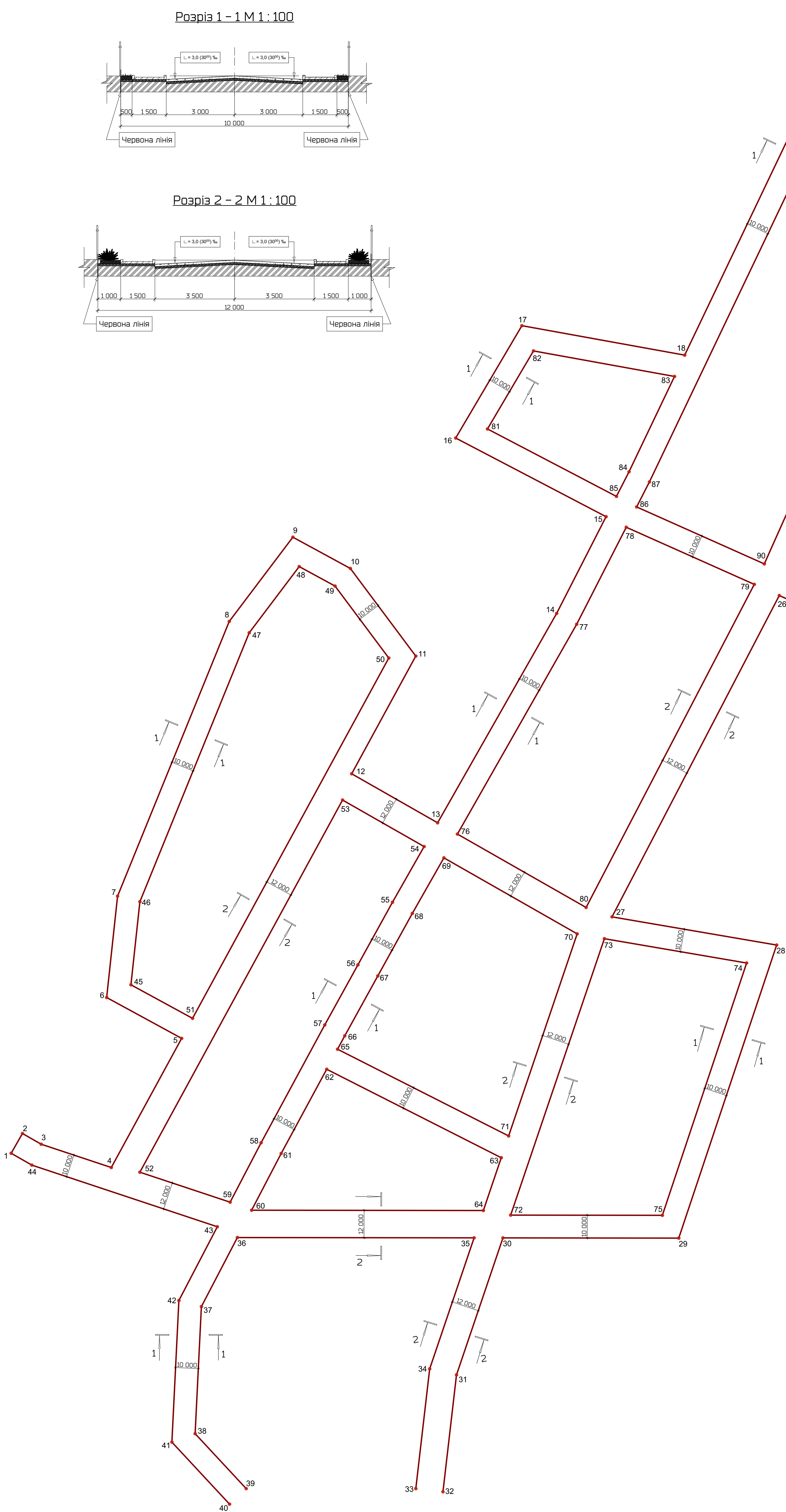
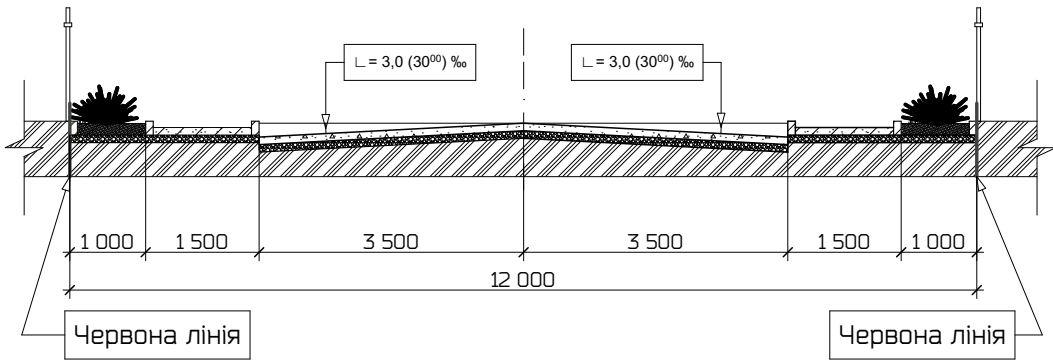


Розріз 1 - 1 М 1 : 100



Розріз 2 - 2 М 1 : 100



| № | X | Y | Довжина | Кут | Внутрішній |
|----|--------------|--------------|---------|------------|------------|
| 1 | 5 701 617,01 | 1 326 782,83 | 9,99 | 029°49'23" | 089°58'10" |
| 2 | 5 701 625,68 | 1 326 787,80 | 9,48 | 119°46'56" | 090°02'28" |
| 3 | 5 701 620,97 | 1 326 796,03 | 32,42 | 108°22'25" | 191°24'33" |
| 4 | 5 701 610,75 | 1 326 826,80 | 64,57 | 028°34'53" | 259°47'31" |
| 5 | 5 701 667,45 | 1 326 857,69 | 37,49 | 298°34'04" | 270°00'49" |
| 6 | 5 701 685,38 | 1 326 824,76 | 44,77 | 006°09'18" | 112°24'46" |
| 7 | 5 701 729,89 | 1 326 829,56 | 130,19 | 022°07'27" | 164°01'51" |
| 8 | 5 701 850,49 | 1 326 878,59 | 46,34 | 037°03'46" | 165°03'41" |
| 9 | 5 701 887,47 | 1 326 906,52 | 28,73 | 118°32'43" | 098°31'03" |
| 10 | 5 701 873,74 | 1 326 931,76 | 48,01 | 143°15'24" | 155°17'19" |
| 11 | 5 701 835,27 | 1 326 960,48 | 58,84 | 208°34'23" | 114°41'00" |
| 12 | 5 701 783,60 | 1 326 932,34 | 43,44 | 119°41'33" | 268°52'50" |
| 13 | 5 701 762,08 | 1 326 970,08 | 105,73 | 029°36'55" | 270°04'39" |
| 14 | 5 701 854,00 | 1 327 022,33 | 4,77 | 027°04'31" | 182°32'23" |
| 15 | 5 701 896,47 | 1 327 044,04 | 74,51 | 297°36'25" | 269°28'06" |
| 16 | 5 701 931,00 | 1 326 978,01 | 57,26 | 030°31'10" | 087°05'16" |
| 17 | 5 701 980,33 | 1 327 007,09 | 72,62 | 100°15'50" | 110°15'19" |
| 18 | 5 701 967,39 | 1 327 078,55 | 169,44 | 025°31'01" | 254°44'49" |
| 19 | 5 702 120,30 | 1 327 151,54 | 76,92 | 114°02'34" | 091°28'28" |
| 20 | 5 702 088,96 | 1 327 221,79 | 238,83 | 204°02'39" | 089°55'55" |
| 21 | 5 701 870,85 | 1 327 124,48 | 11,87 | 114°03'38" | 269°59'01" |
| 22 | 5 701 866,01 | 1 327 135,32 | 139,53 | 055°58'02" | 238°05'36" |
| 23 | 5 701 944,10 | 1 327 250,95 | 10 | 145°55'42" | 090°02'19" |
| 24 | 5 701 935,82 | 1 327 256,55 | 145,09 | 235°58'06" | 089°57'37" |
| 25 | 5 701 854,62 | 1 327 136,31 | 17,76 | 294°03'15" | 121°54'50" |
| 26 | 5 701 861,86 | 1 327 120,09 | 159,05 | 207°29'58" | 266°33'17" |
| 27 | 5 701 720,78 | 1 327 046,65 | 73,33 | 099°42'14" | 287°47'44" |
| 28 | 5 701 708,42 | 1 327 118,93 | 135,66 | 198°28'16" | 081°13'58" |
| 29 | 5 701 579,75 | 1 327 075,95 | 77,19 | 270°04'54" | 108°23'22" |
| 30 | 5 701 579,86 | 1 326 998,76 | 63,52 | 198°44'04" | 251°20'50" |
| 31 | 5 701 519,71 | 1 326 978,36 | 51,65 | 186°36'13" | 192°07'51" |
| 32 | 5 701 468,40 | 1 326 972,42 | 12 | 276°36'14" | 089°59'59" |
| 33 | 5 701 469,78 | 1 326 960,50 | 52,93 | 006°36'24" | 089°59'49" |
| 34 | 5 701 522,36 | 1 326 966,59 | 60,73 | 018°43'49" | 167°52'35" |
| 35 | 5 701 579,87 | 1 326 986,09 | 103,93 | 270°04'38" | 288°39'11" |
| 36 | 5 701 580,01 | 1 326 882,16 | 34,2 | 207°31'53" | 242°32'44" |
| 37 | 5 701 549,68 | 1 326 866,35 | 55,84 | 182°49'23" | 204°42'31" |
| 38 | 5 701 493,91 | 1 326 863,60 | 32,94 | 137°05'28" | 225°43'55" |
| 39 | 5 701 469,78 | 1 326 886,03 | 10 | 227°04'02" | 090°01'26" |
| 40 | 5 701 462,97 | 1 326 878,71 | 37,16 | 317°05'37" | 089°58'24" |
| 41 | 5 701 490,19 | 1 326 853,41 | 62,25 | 002°49'04" | 134°16'33" |
| 42 | 5 701 552,36 | 1 326 856,47 | 36,52 | 027°31'34" | 155°17'30" |
| 43 | 5 701 584,75 | 1 326 873,35 | 85,8 | 288°22'41" | 279°08'54" |
| 44 | 5 701 611,80 | 1 326 791,93 | 10,49 | 299°47'32" | 168°35'08" |
| 45 | 5 701 690,96 | 1 326 835,42 | 36,67 | 006°09'08" | 112°25'05" |
| 46 | 5 701 727,42 | 1 326 839,35 | 127,48 | 022°07'28" | 164°01'40" |
| 47 | 5 701 845,51 | 1 326 887,36 | 36,41 | 037°03'09" | 165°04'19" |
| 48 | 5 701 874,57 | 1 326 909,30 | 17,93 | 118°33'06" | 098°30'02" |
| 49 | 5 701 866,00 | 1 326 925,05 | 39,4 | 143°14'37" | 155°18'30" |
| 50 | 5 701 834,43 | 1 326 948,63 | 180,14 | 208°34'26" | 114°40'11" |
| 51 | 5 701 676,23 | 1 326 862,47 | 30,8 | 298°34'13" | 090°00'13" |
| 52 | 5 701 608,69 | 1 326 839,35 | 186,04 | 028°34'25" | 079°48'03" |
| 53 | 5 701 772,07 | 1 326 928,33 | 41,23 | 119°41'11" | 088°53'14" |
| 54 | 5 701 751,65 | 1 326 964,15 | 28,12 | 203°37'07" | 030°04'04" |
| 55 | 5 701 727,20 | 1 326 950,25 | 31,42 | 208°53'24" | 180°43'43" |
| 56 | 5 701 699,69 | 1 326 935,07 | 30,1 | 208°54'24" | 179°58'59" |
| 57 | 5 701 673,34 | 1 326 920,52 | 58,79 | 208°23'14" | 180°31'10" |
| 58 | 5 701 621,62 | 1 326 892,57 | 29,42 | 207°31'54" | 180°51'20" |
| 59 | 5 701 595,53 | 1 326 878,97 | 41,75 | 288°22'27" | 099°09'27" |
| 60 | 5 701 592,00 | 1 326 888,41 | 28,11 | 027°31'20" | 062°33'05" |
| 61 | 5 701 616,93 | 1 326 901,40 | 42,01 | 028°22'59" | 179°08'21" |
| 62 | 5 701 653,89 | 1 326 921,37 | 85,93 | 116°52'41" | 091°30'17" |
| 63 | 5 701 615,04 | 1 326 998,02 | 24,47 | 198°44'19" | 098°08'22" |
| 64 | 5 701 591,87 | 1 326 990,16 | 101,75 | 270°04'24" | 108°39'55" |
| 65 | 5 701 662,69 | 1 326 926,13 | 6,66 | 028°24'41" | 088°28'00" |
| 66 | 5 701 668,55 | 1 326 929,30 | 30,05 | 028°53'37" | 179°31'05" |
| 67 | 5 701 694,86 | 1 326 943,82 | 31,37 | 028°54'07" | 179°59'29" |
| 68 | 5 701 722,32 | 1 326 958,98 | 28,04 | 029°37'05" | 179°17'02" |
| 69 | 5 701 746,70 | 1 326 972,84 | 67,35 | 119°42'06" | 089°55'00" |
| 70 | 5 701 713,33 | 1 327 031,34 | 93,68 | 198°43'44" | 100°58'22" |
| 71 | 5 701 624,61 | 1 327 001,26 | 84,23 | 296°52'42" | 081°51'02" |
| 72 | 5 701 589,85 | 1 327 002,15 | 128,15 | 018°43'50" | 071°20'49" |
| 73 | 5 701 711,21 | 1 327 043,30 | 63,36 | 099°42'17" | 099°01'33" |
| 74 | 5 701 700,53 | 1 327 105,75 | 116,79 | 198°28'14" | 081°14'02" |
| 75 | 5 701 589,76 | 1 327 068,75 | 66,6 | 270°04'39" | 108°23'36" |
| 76 | 5 701 757,13 | 1 326 978,77 | 105,96 | 029°36'48" | 090°04'52" |
| 77 | 5 701 849,25 | 1 327 031,13 | 47,82 | 027°04'46" | 182°32'02" |
| 78 | 5 701 891,83 | 1 327 052,90 | 61,55 | 114°02'14" | 093°02'32" |
| 79 | 5 701 866,76 | 1 327 109,11 | 159,92 | 207°29'57" | 086°32'17" |
| 80 | 5 701 724,91 | 1 327 035,27 | 65,04 | 299°41'41" | 087°48'17" |
| 81 | 5 701 934,99 | 1 326 991,97 | 39,77 | 030°30'42" | 087°06'15" |
| 82 | 5 701 969,25 | 1 327 012,16 | 62,94 | 100°16'08" | 110°14'33" |
| 83 | 5 701 958,03 | 1 327 074,09 | 46,4 | 205°31'16" | 074°44'52" |
| 84 | 5 701 916,16 | 1 327 054,10 | 12,12 | 207°03'05" | 178°28'11" |
| 85 | 5 701 905,37 | 1 327 048,59 | 63,9 | 297°36'57" | 089°26'03" |
| 86 | 5 701 900,75 | 1 327 057,45 | 12,33 | 027°06'19" | 086°56'03" |
| 87 | 5 701 911,73 | 1 327 063,07 | 216,59 | 025°31'00" | 181°35'18" |
| 88 | 5 702 107,19 | 1 327 156,37 | 55,16 | 114°02'15" | 091°28'46" |
| 89 | 5 702 084,72 | 1 327 206,75 | 228,83 | 204°02'33" | 089°59'41" |
| 90 | 5 701 875,74 | 1 327 113,52 | 61,39 | 294°02'21" | 090°00'12" |

| | | | | | | | | | |
|------------|--------|------------|------|--------|------|---|--|-------|---------|
| | | | | | | Замовник: Шашка районна державна адміністрація | P-001-В/Ш-11/16 | | |
| | | | | | | Детальний план території щодо розміщення масиву для індивідуального дачного будівництва на земельних ділянках за межами населеного пункту смт. Шашка на території Шашкої селищної ради Шашкого району Волинської області. | | | |
| Зм. | Кільк. | Арк. | №зжк | Підпис | Дата | Детальний план території | Стадія | Аркуш | Аркушів |
| Директор | | М. Габрель | | | | | ДПТ | 4 | 7 |
| ГАП | | М. Габрель | | | | | | | |
| Розробив | | В. Телішак | | | | | | | |
| Перевірив | | Х. Факульт | | | | | | | |
| Нормконтр. | | М. Габрель | | | | План червоних ліній вулиць М 1:1 000 | ТзОВ Проектне об'єднання " УкрЗахідУрбанізація " | | |