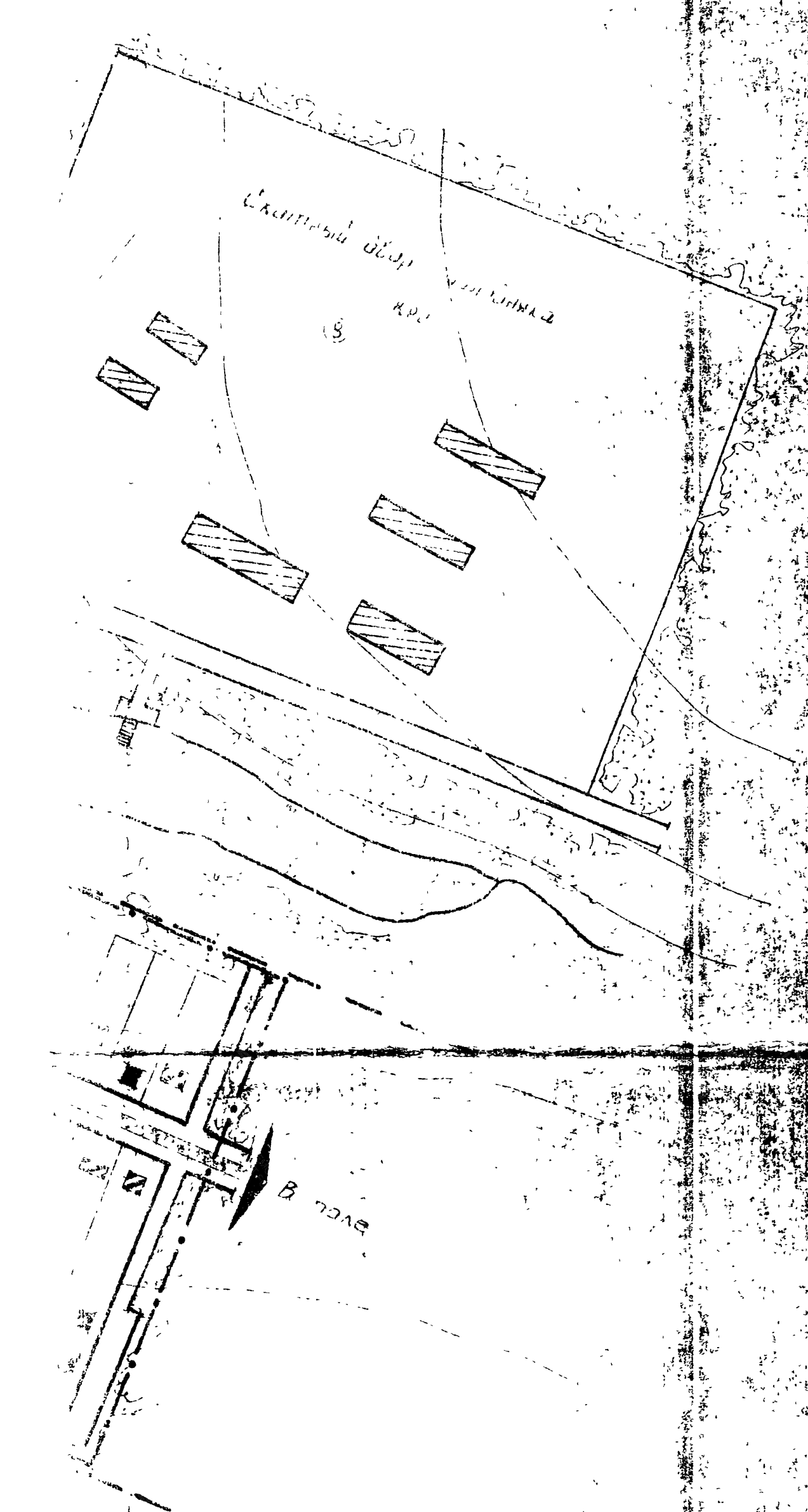
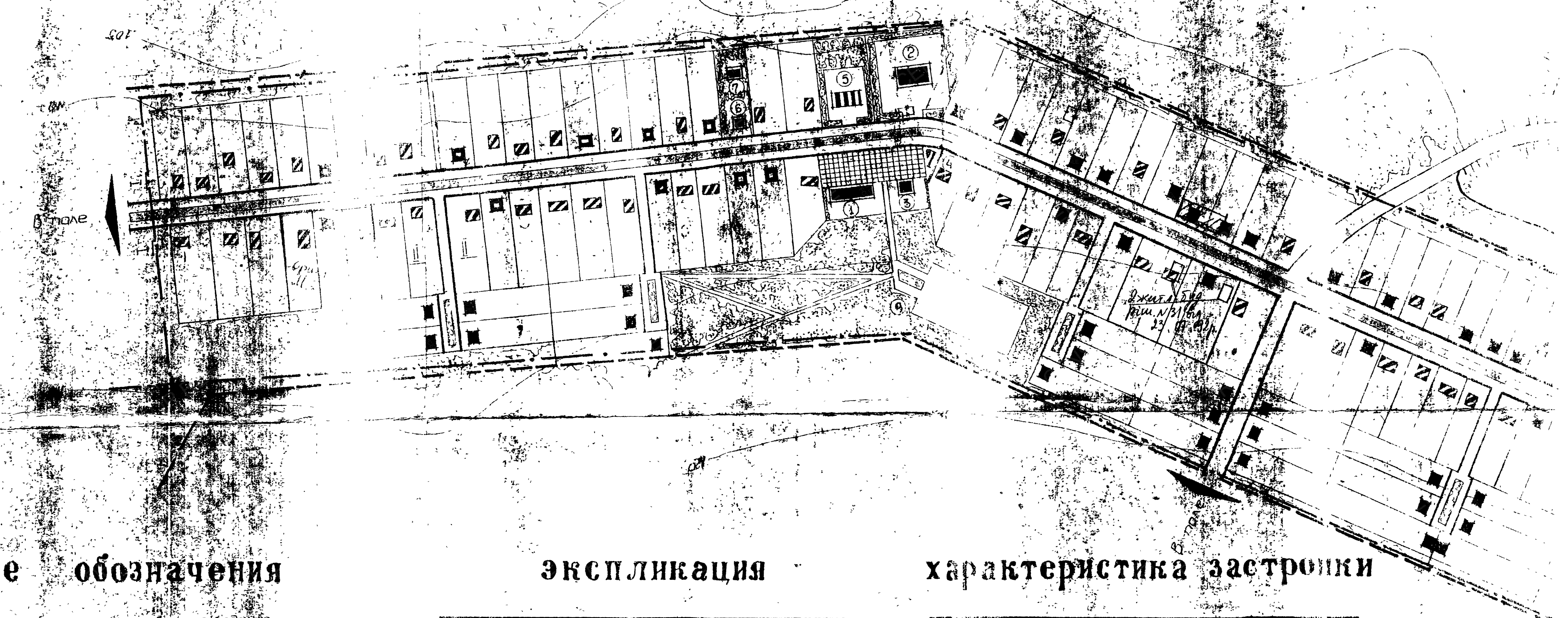
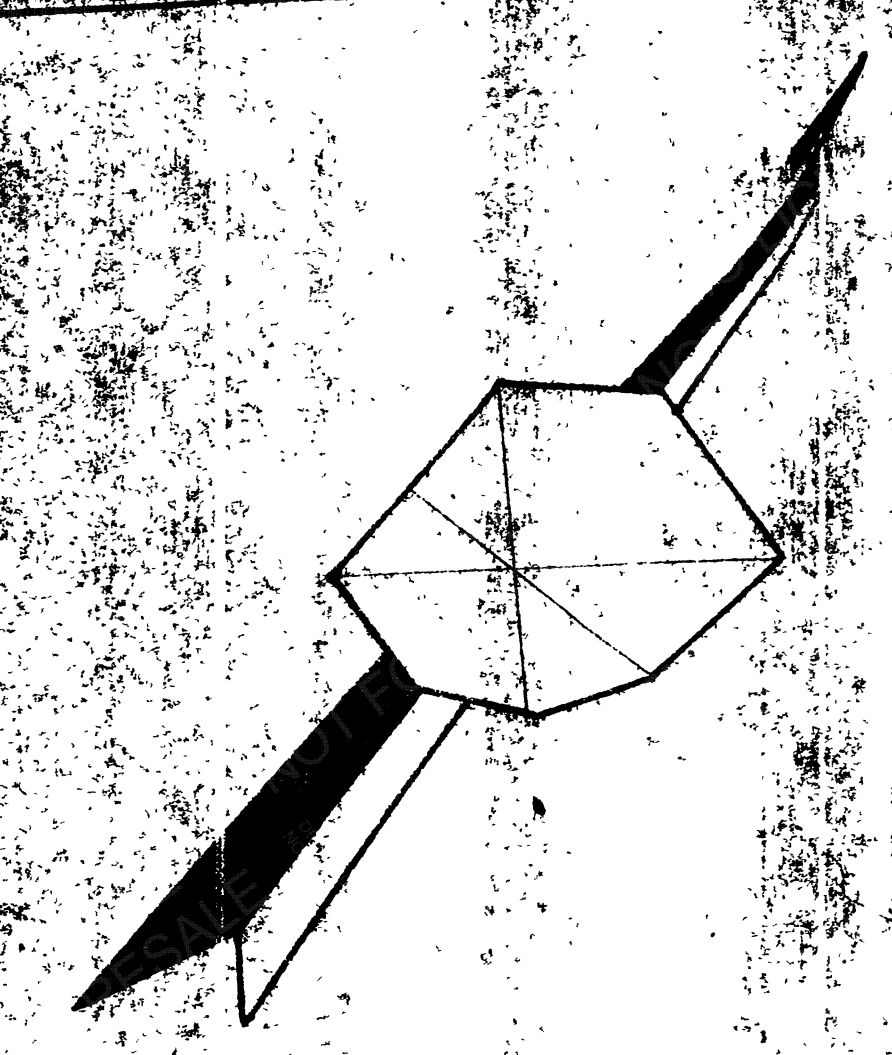


Объект: с. Новомихайловка
Масштаб: 1:2000
Инв. №: 1/1-1/1
Должностное лицо: [подпись]
Подпись: [подпись]
Дата: [дата]

ГЕНПЛАН с. Новомихайловки Долгинского района Кировоградской области М 1:2000



условные обозначения

- 1. Существующие общественные здания
- 2. Проектируемые общественные здания
- 3. Существующие жилые дома
- 4. Проектируемые жилые дома
- 5. Проектируемые жилые дома
- 6. Проектируемые жилые дома
- 7. Проектируемые жилые дома
- 8. Проектируемые жилые дома
- 9. Проектируемые жилые дома
- 10. Проектируемые жилые дома
- 11. Проектируемые жилые дома
- 12. Проектируемые жилые дома
- 13. Проектируемые жилые дома
- 14. Проектируемые жилые дома
- 15. Проектируемые жилые дома
- 16. Проектируемые жилые дома
- 17. Проектируемые жилые дома
- 18. Проектируемые жилые дома
- 19. Проектируемые жилые дома
- 20. Проектируемые жилые дома
- 21. Проектируемые жилые дома
- 22. Проектируемые жилые дома
- 23. Проектируемые жилые дома
- 24. Проектируемые жилые дома
- 25. Проектируемые жилые дома
- 26. Проектируемые жилые дома
- 27. Проектируемые жилые дома
- 28. Проектируемые жилые дома
- 29. Проектируемые жилые дома
- 30. Проектируемые жилые дома
- 31. Проектируемые жилые дома
- 32. Проектируемые жилые дома
- 33. Проектируемые жилые дома
- 34. Проектируемые жилые дома
- 35. Проектируемые жилые дома
- 36. Проектируемые жилые дома
- 37. Проектируемые жилые дома
- 38. Проектируемые жилые дома
- 39. Проектируемые жилые дома
- 40. Проектируемые жилые дома
- 41. Проектируемые жилые дома
- 42. Проектируемые жилые дома
- 43. Проектируемые жилые дома
- 44. Проектируемые жилые дома
- 45. Проектируемые жилые дома
- 46. Проектируемые жилые дома
- 47. Проектируемые жилые дома
- 48. Проектируемые жилые дома
- 49. Проектируемые жилые дома
- 50. Проектируемые жилые дома
- 51. Проектируемые жилые дома
- 52. Проектируемые жилые дома
- 53. Проектируемые жилые дома
- 54. Проектируемые жилые дома
- 55. Проектируемые жилые дома
- 56. Проектируемые жилые дома
- 57. Проектируемые жилые дома
- 58. Проектируемые жилые дома
- 59. Проектируемые жилые дома
- 60. Проектируемые жилые дома
- 61. Проектируемые жилые дома
- 62. Проектируемые жилые дома
- 63. Проектируемые жилые дома
- 64. Проектируемые жилые дома
- 65. Проектируемые жилые дома
- 66. Проектируемые жилые дома
- 67. Проектируемые жилые дома
- 68. Проектируемые жилые дома
- 69. Проектируемые жилые дома
- 70. Проектируемые жилые дома
- 71. Проектируемые жилые дома
- 72. Проектируемые жилые дома
- 73. Проектируемые жилые дома
- 74. Проектируемые жилые дома
- 75. Проектируемые жилые дома
- 76. Проектируемые жилые дома
- 77. Проектируемые жилые дома
- 78. Проектируемые жилые дома
- 79. Проектируемые жилые дома
- 80. Проектируемые жилые дома
- 81. Проектируемые жилые дома
- 82. Проектируемые жилые дома
- 83. Проектируемые жилые дома
- 84. Проектируемые жилые дома
- 85. Проектируемые жилые дома
- 86. Проектируемые жилые дома
- 87. Проектируемые жилые дома
- 88. Проектируемые жилые дома
- 89. Проектируемые жилые дома
- 90. Проектируемые жилые дома
- 91. Проектируемые жилые дома
- 92. Проектируемые жилые дома
- 93. Проектируемые жилые дома
- 94. Проектируемые жилые дома
- 95. Проектируемые жилые дома
- 96. Проектируемые жилые дома
- 97. Проектируемые жилые дома
- 98. Проектируемые жилые дома
- 99. Проектируемые жилые дома
- 100. Проектируемые жилые дома

экспликация

№ п.п.	Наименование	площадь	к.во	этаж.	№ типового проекта
1	Бригадный дом с залом на 100 м	100	1	1	254-12-38
2	Начальная школа на 40 учащихся	40	1	1	224-1-38
3	Магазин на 2 продавец	2	1	1	проект
4	Доска показателя	1	1	1	проект
5	Ресторан с залом на 50 человек	50	1	1	существ.
6	Баня на 10 мест	19	1	1	308-1
7	Котельная	1	1	1	проект
8	Хозяйственный двор	-	-	-	существ.
9	Спортивная площадка	1	1	1	проект
10	Путь	-	-	-	проект

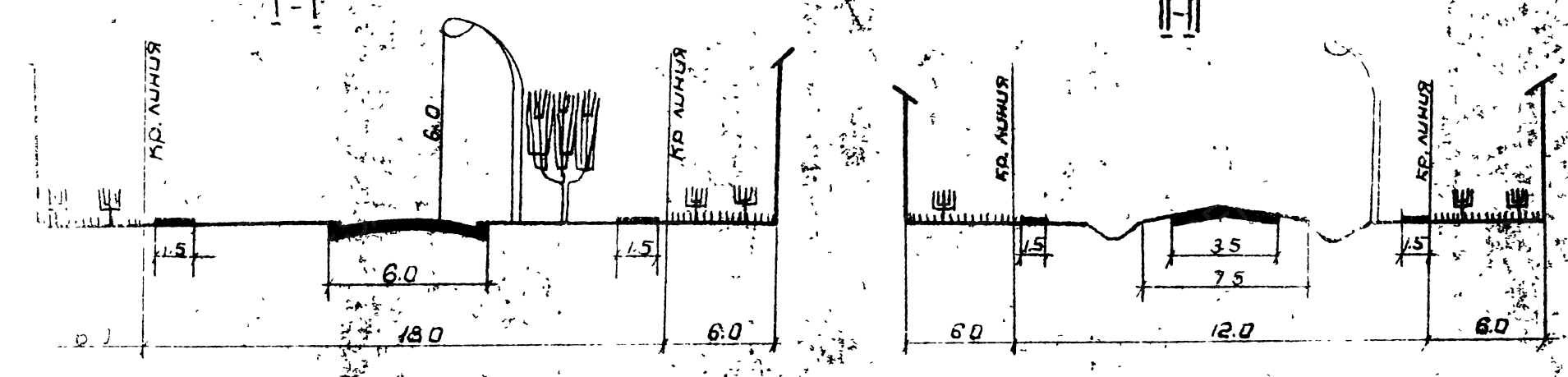
характеристика застройки

№ п.п.	Наименование	ед. изм.	к.во
1	Население	чел.	100
2	Количество квартир	к.во	4
3	Жилая площадь	кв.м	100
4	Плотность застройки (общая)	га	12
5	Плотность застройки (общая)	га	20
6	Плотность жилой застройки (общая)	га	20
7	Плотность застройки (общая)	га	20
8	Плотность застройки (общая)	га	20

план территории

Наименование	ед. изм.	к.во
Площадь застройки (общая)	га	15.0
Площадь застройки (общая)	га	1.2
Площадь застройки (общая)	га	3.2
Площадь застройки (общая)	га	2.0
Площадь застройки (общая)	га	6.0
Площадь застройки (общая)	га	1.2
Площадь застройки (общая)	га	6.4
Площадь застройки (общая)	га	35.0

профили улиц



примечания

- 1. Отметки горизонтальной линии условны.
- 2. Первая очередь строительства выделена темным шрифтом.

УССР	К-з им. Шевченко, Долгинского района Кировоградской области	проект
Укр. ССР	Кировоградский филиал	проект планировки и застройки с. Новомихайловка
Отдел планировки сел	Генеральный план	проект