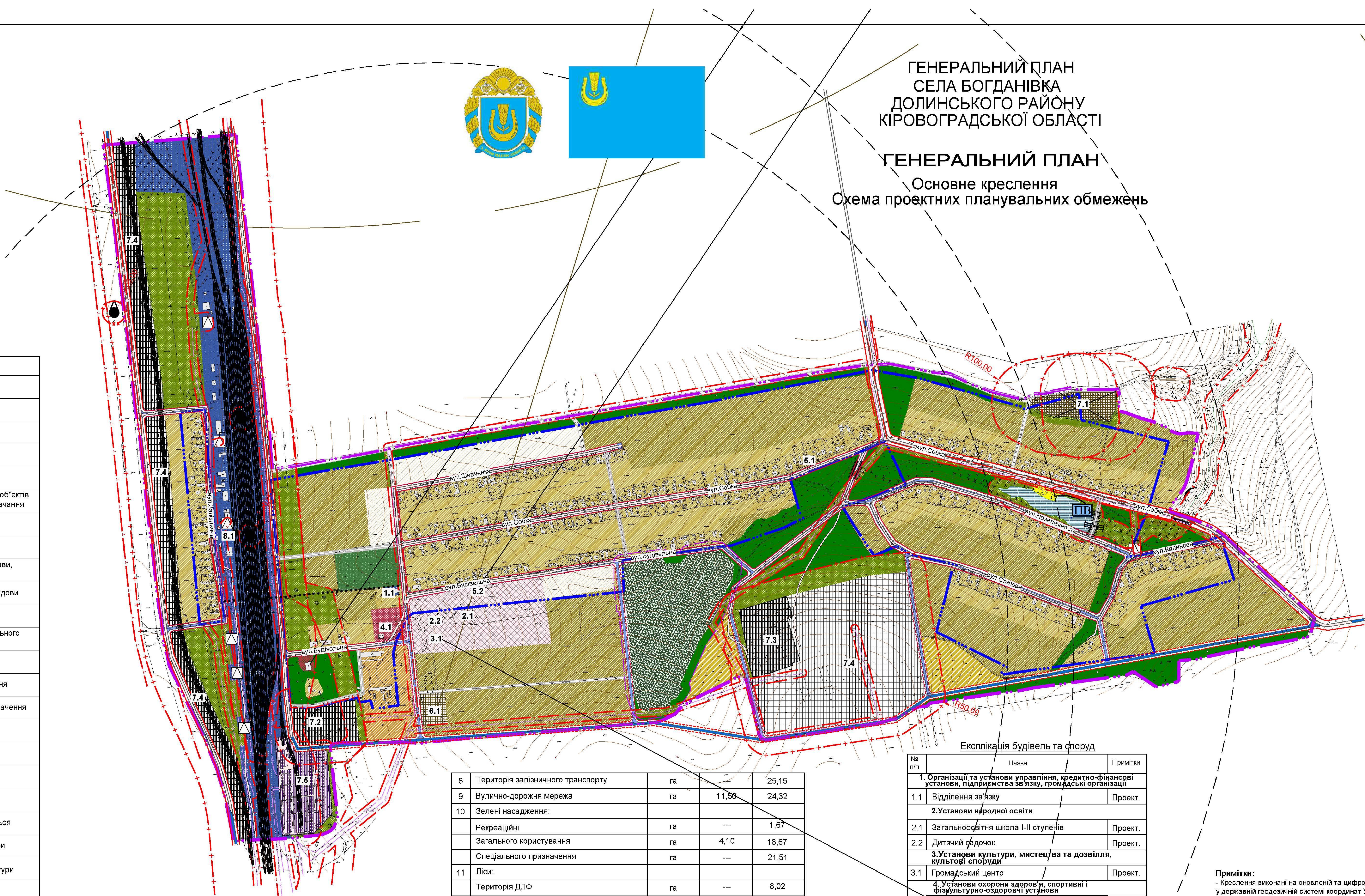


Літній
Зимовий

Умовні позначення			
Існуючі	Проектуємі	Віддалена перспектива	Назва
МЕЖІ ТЕРИТОРІЙ			
			Межа населеного пункту
			Санітарно-захисна зона
			Прибережна-захисна смуга
			Охоронна зона
			Зона санітарної охорони джерел та об'єктів централізованого питного водопостачання
			Охоронна зона об'єктів ПЗФ
ФУНКЦІОНАЛЬНЕ ЗОНУВАННЯ ТЕРИТОРІЇ			
			Територія житлової садибної забудови, садового товариства
			Територія житлової блокованої забудови
			Територія громадської забудови
			Територія зелених насаджень загального користування
			Територія зелених насаджень спецпризначення
			Територія рекреаційного призначення
			Територія лісогосподарського призначення
			Територія сільськогосподарського призначення
			Територія виробнича
			Територія сільськогосподарського призначення - огс (городи)
			Водний об'єкт
			Територія кладовища що закривається
			Територія інженерної інфраструктури
			Територія транспортної інфраструктури
			Територія комунальних об'єктів
ВУЛИЧНО-ДОРОЖНЯ МЕРЕЖА			
			Магістральна дорога, вулиця з твердим покриттям у червоних лініях
			Місцева дорога, вулиця з твердим покриттям у червоних лініях
			Проїзди
ІНЖЕНЕРНЕ ОБЛАДНАННЯ ТЕРИТОРІЇ			
			Комплектна трансформаторна підстанція (КТП)
			Окрема водозабірна свердловина
			Місце збору води для потреб пожежогасіння (пожежний водозабір)
			Труба водопропускна



8	Територія залізничного транспорту	га	---	25,15
9	Вулично-дорожня мережа	га	11,66	24,32
10	Зелені насадження:			
	Рекреаційні	га	---	1,67
	Загального користування	га	4,10	18,67
	Спеціального призначення	га	---	21,51
11	Ліси:			
	Територія ДЛФ	га	---	8,02
12	Дачі та садівницькі товариства	га	---	---
13	Природно-заповідний фонд	га	---	---
14	Водних поверхонь	га	2,0	1,1
15	Сільськогосподарських угідь:			
	Сади	га	5,80	---
	Рілля, городи	га	69,32	61,87
	Пасовища	га	4,7974	---
16	Інші території:			
	Площа історико-культурного призначення	га	---	---
	Гідротехнічні споруди	га	---	---
	Кладовища	га	0,5	1,37
	Яри, ями та глинища	га	---	---
	Болота	га	---	---
17	Довжина вулиць і доріг	км	12,89	16,41

№ п/п	Назва	Примітки
1.	Організації та установи управління, кредитно-фінансові установи, підприємства зв'язку, громадські організації	
1.1	Відділення зв'язку	Проект.
2.	Установи народної освіти	
2.1	Загальноосвітня школа І-ІІ ступенів	Проект.
2.2	Дитячий садочок	Проект.
3.	Установи культури, мистецтва та дозвілля, культурні споруди	
3.1	Громадський центр	Проект.
4.	Установи охорони здоров'я, спортивні і фізкультурно-оздоровчі установи	
4.1	ФАП	Існуюч.
4.2	Спортивний майданчик	Проект.
5.	Підприємства торгівлі, громадського харчування та побутового обслуговування	
5.1	Підприємства торгівлі	Проект.
6.	Установи житлово-комунального господарства	
6.1	Пожедео	Проект.
7.	Виробничі і комунальні підприємства, склади, бази	
7.1	Кладовище	Існуюч.
7.2	Господарський двір ОГ Шмагало І.В.	Існуюч.
7.3	Господарський двір	Існуюч.
7.4	Виробнича територія	Проект.
7.5	ПС Тимково-Тяг. 150/35/10 кВ	Існуюч.
8.	Зовнішній транспорт	
8.1	Залізничний вокзал ст. "Тимкове"	Існуюч.

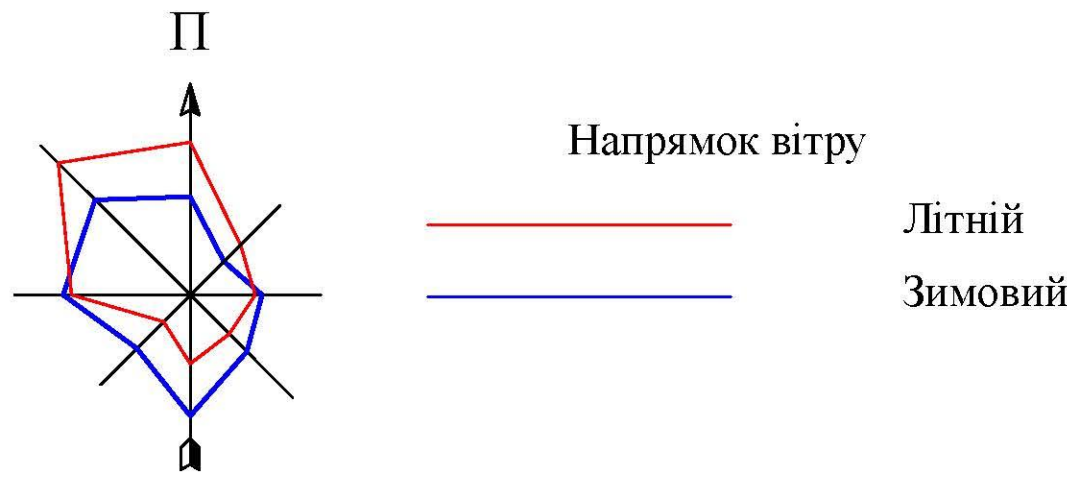
Примітки:

- Креслення виконані на оновлений та цифрований картографічний основі у державній геодезичній системі координат УСК-2000 масштабу 1:5000 за станом на 2018 рік.
- Система висот - Балтійська 1977р.
- Суцільні горизонталі проведені через 1м.

МАСШТАБ 1 : 5 000
В 1 см - 50 м



						09/19-г-з		
						БОГДАНІВСКА СІЛЬСКА РАДА ДОЛІНСЬКОГО РАЙОНУ КІРОВОГРАДСЬКОЇ ОБЛАСТІ		
Зм.	Кільк.	Арк.	Надок.	Підп.	Дата	ГЕНЕРАЛЬНИЙ ПЛАН СЕЛА БОГДАНІВКА	Стард.	Архув.
ГАП		Пенязь	Ю				ГП	3
Розробив		Пенязь	О				ФОП Пенязь Т.О. м.Кропивницький	



УМОВНІ ПОЗНАЧЕННЯ

ГРОМАДСЬКІ ЗОНИ Г

- Г-1

Зона загальносільського центру
- ПГ-1

Перспективна зона загальносільського центру
- Г-1С

Зона розміщення об'єктів повсякденного обслуговування
- Г-3-1С

Зони тимчасово - невідповідної забудови шкіл та ДНЗ

ЖИТЛОВІ ЗОНИ Ж

- Ж-1

Садибної забудови
- ПЖ-1

Зони перспективної садибної забудови
- Ж-3

Змішаної багатоквартирної житлової забудови та громадської забудови
- Ж-1.2С

Зони житлової забудови в межах санітарно-захисної зони від кладовища
- Ж-1.3С

Зони житлової забудови в межах охоронної зони ЛЕП
- Ж-1.4С

Зони житлової забудови в межах санітарно-захисної зони від виробничих, комунальних об'єктів та об'єктів транспортної інфраструктури
- Ж-1.5С

Зони садибної житлової забудови в межах санітарно-захисної зони від залізничної колії
- Ж-1.6С

Зони житлової забудови в межах лінії регулювання забудови від кладовища

ЛАНДШАФТНО-РЕКРЕАЦІЙНІ ЗОНИ Р

- Р-1-1

Зона державного лісового господарства (ДЛФ)
- Р-2

Рекреаційна зона активного відпочинку
- Р-3

Рекреаційна зона озелених територій загального користування
- Р-пз

Підзона земель водного фонду (у тому числі прибережні смуги)
- Р-3С

Тимчасово-невідповідна рекреаційна зона озелених територій загального користування

ЗОНИ ТРАНСПОРТНОЇ ІНФРАСТРУКТУРИ ТР

- ТР-1-1

Зона відводу залізниці
- ТР-2

Друга зона транспортної інфраструктури

ЗОНИ ІНЖЕНЕРНОЇ ІНФРАСТРУКТУРИ ІН

- ІН-1

Зони об'єктів електромережі

КОМУНАЛЬНО-СКЛАДСЬКІ ЗОНИ КС

- КС-3-1

Зона розміщення кладовищ
- КС-6

Зона розміщення об'єктів, що не потребують встановлення СЗЗ

ВИРОБНИЧІ ЗОНИ В

- В-4

Зона підприємств IV класу шкідливості
- В-5

Зона підприємств V класу шкідливості

СПЕЦІАЛЬНІ ЗОНИ С

- С-4

Зони озеленення спеціального призначення

ЗОНА ЗЕМЕЛЬ СІЛЬСЬКОГОСПОДАРСЬКОГО ПРИЗНАЧЕННЯ (СВ)

- СВ-1

зона земель сільськогосподарського призначення
- СВ-1С

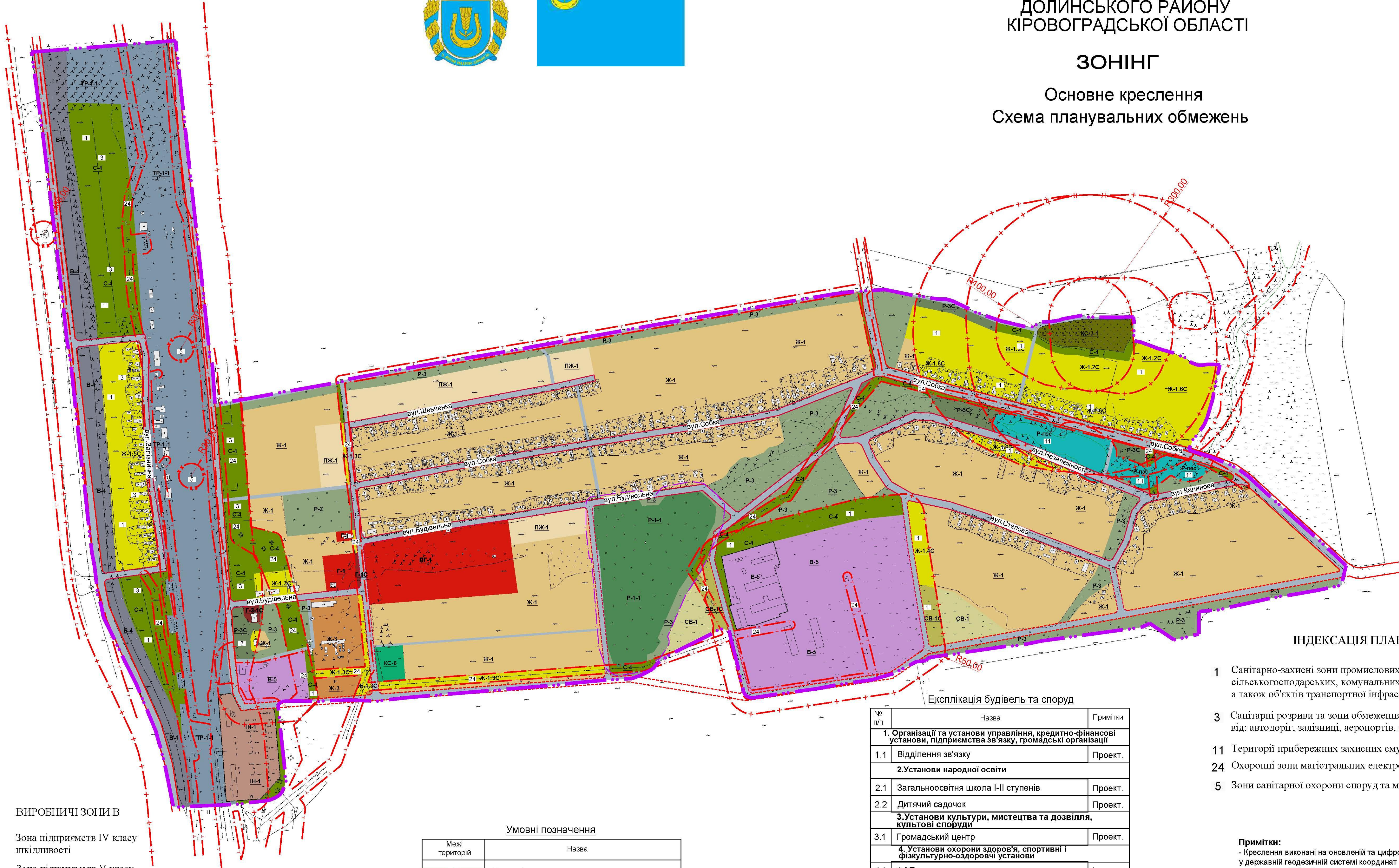
підзона земель сільськогосподарського призначення



ПЛАН ЗОНУВАННЯ ТЕРИТОРІЇ
СЕЛА БОГДАНІВКА
ДОЛИНСЬКОГО РАЙОНУ
КІРОВОГРАДСЬКОЇ ОБЛАСТІ

ЗОНІНГ

Основне креслення
Схема планувальних обмежень



ІНДЕКСАЦІЯ ПЛАНУВАЛЬНИХ ОБМЕЖЕНЬ

- 1 Санітарно-захисні зони промислових підприємств I-V класів шкідливості, сільськогосподарських, комунальних та складських територій та об'єктів, а також об'єктів транспортної інфраструктури
- 3 Санітарні розриви та зони обмеження забудови за акустичними умовами від: автодоріг, залізниць, аеропортів, аеродромів, вертодромів тощо
- 11 Території прибережних захисних смуг
- 24 Охоронні зони магістральних електромереж та об'єктів на них
- 5 Зони санітарної охорони споруд та мереж водопостачання

Примітки:
- Креслення виконані на оновленій та цифрованій картографічній основі у державній геодезичній системі координат УСК-2000 масштабу 1:5000 за станом на 2018 рік.
- Система висот - Балтійська 1977р.
- Суцільні горизонталі проведені через 1м.

МАСШТАБ 1 : 5 000
в 1 см - 50 м

№ п/п	Назва	Примітки
1. Організації та установи управління, кредитно-фінансові установи, підприємства зв'язку, громадські організації		
1.1	Відділення зв'язку	Проект.
2. Установи народної освіти		
2.1	Загальноосвітня школа I-II ступенів	Проект.
2.2	Дитячий садочок	Проект.
3. Установи культури, мистецтва та дозвілля, культурні споруди		
3.1	Громадський центр	Проект.
4. Установи охорони здоров'я, спортивні і фізкультурно-оздоровчі установи		
4.1	ФАП	Існуюч.
4.2	Спортивний майданчик	Проект.
5. Підприємства торгівлі, громадського харчування та побутового обслуговування		
5.1	Підприємства торгівлі	Проект.
6. Установи житлово-комунального господарства		
6.1	Пожедепо	Проект.
7. Виробничі і комунальні підприємства, склади, бази		
7.1	Кладовище	Існуюч.
7.2	Господарський двір ОСГ Шмагайло І.В.	Існуюч.
7.3	Господарський двір	Існуюч.
7.4	Виробнича територія	Проект.
7.5	ПС Тимково-тяг. 150/35/10 кВ	Існуюч.
8. Зовнішній транспорт		
8.1	Залізничний вокзал ст. "Тимкове"	Існуюч.

Межі територій	Назва
	Межа сільської, селищної ради
	Межа населеного пункту
	Санітарно-захисна зона
	Прибережна-захисна смуга
	Охоронна зона
	Зона санітарної охорони джерел та об'єктів централізованого питного водопостачання
	Вулиця у червоних лініях

Погоджено:					
Зам. інв. №					
Підпис	Дата				
Інв. № підл.					