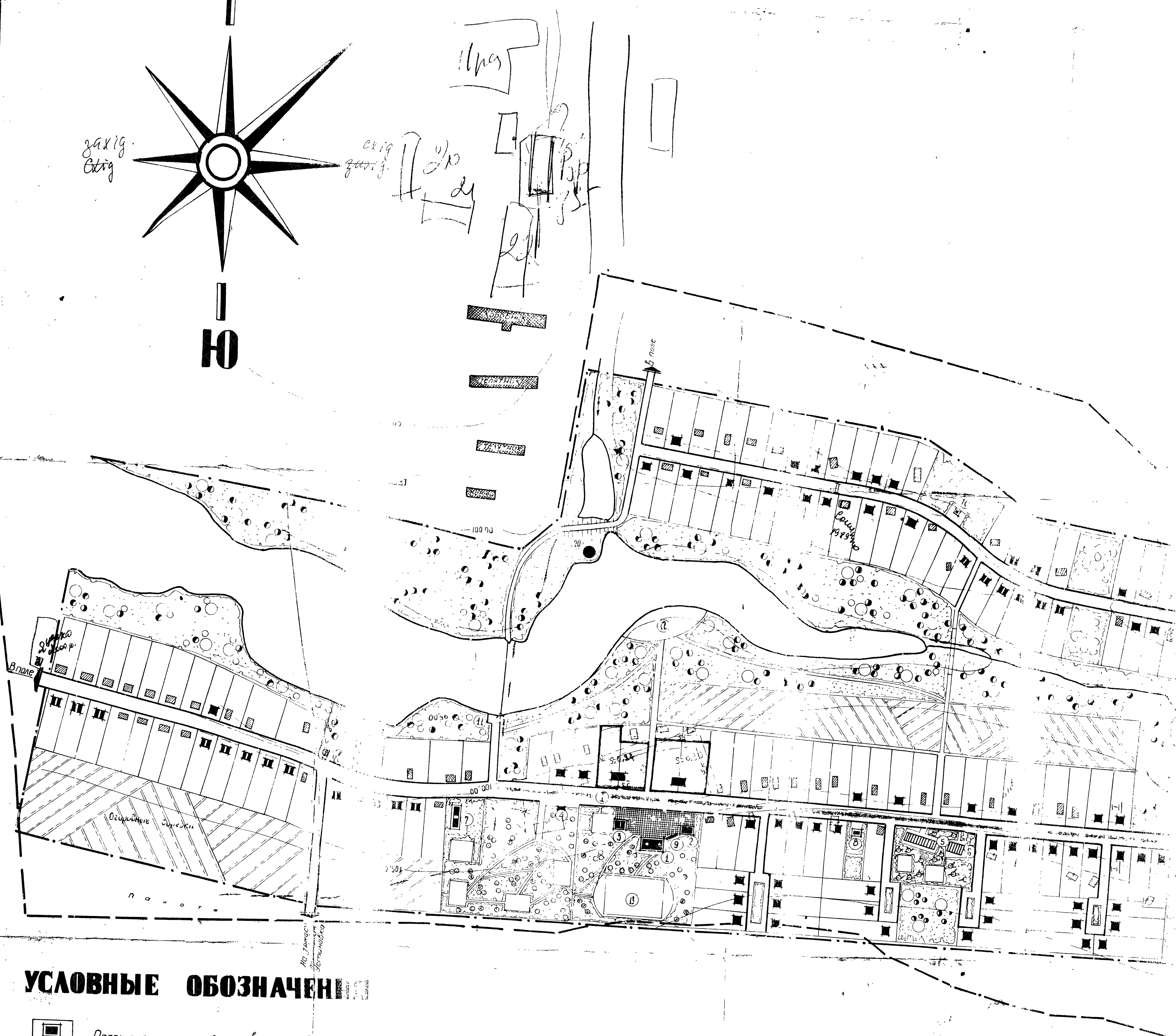
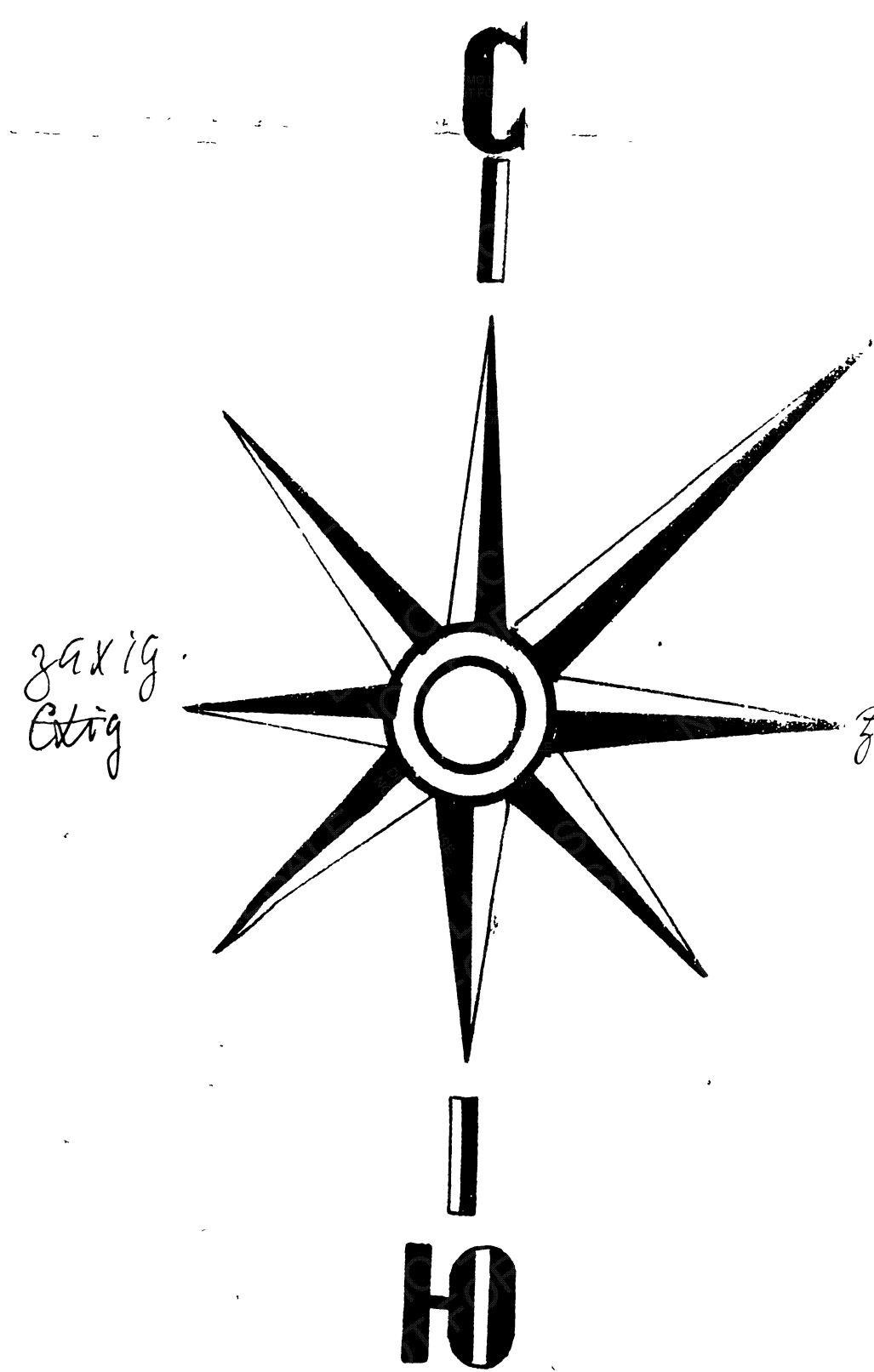


ВЖГ
СТИ



ХАРАКТЕРИСТИКА ЗАСТРОЙКИ

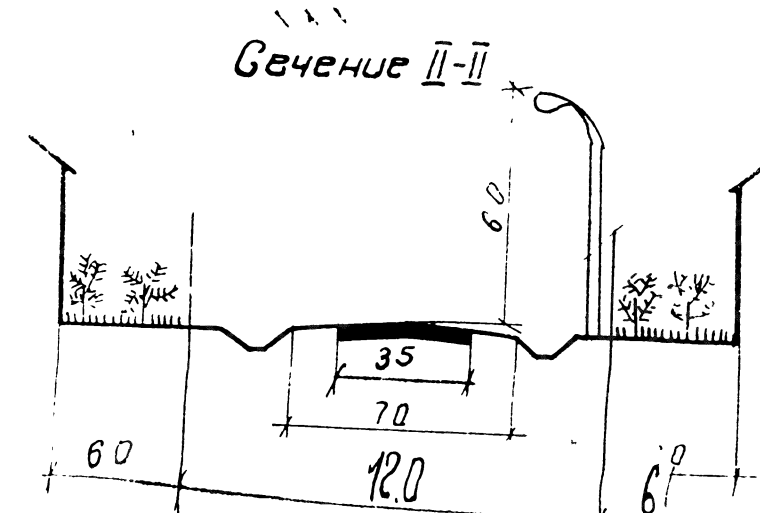
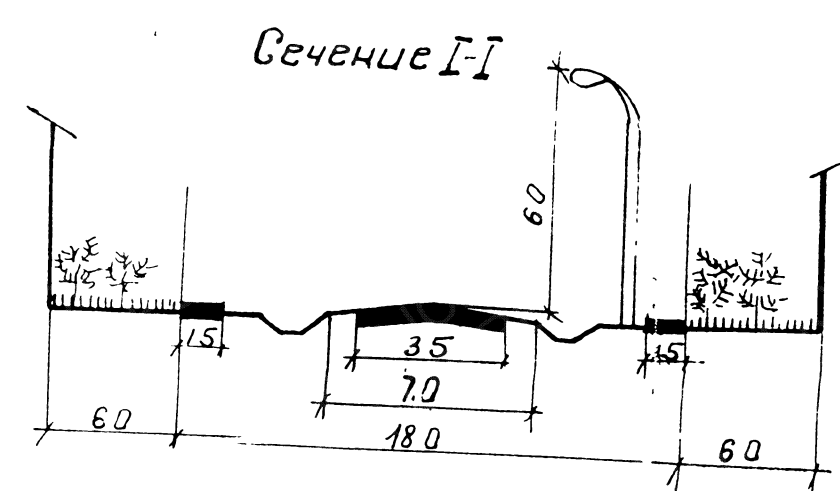
-
- Проектируемые общественные здания
1. Проектируемые жилые дома 2. Проектируемые общественные здания
- Существующие жилые дома
- Существующие общественные здания
1. Сносимые здания: 2. Переносимые здания
- Асфальтовое покрытие
- Дороги с твердым покрытием
- Существующая сеть улиц
- Озеленение
- Пруд, платина, мост
- Образ
- Граница застройки
- Граница существующего села
- Граница проектируемого села
1. Застройка существующая 2. Новые постройки
1. Существующие пешеходные дорожки 2. Новые пешеходные дорожки
- Описание земельного участка**

№ п/п	Наименование	ед. изм.	к-во
1	Население	чел	540
2	Количество квартир	кв	130
3	Жилая площадь	м ²	6750
4	Размеры приквартирных участков	га	0.12
5	Плотность застройки (зрутки)	чел/га	7.2
6	Плотность жилого фонда (нетто)	м ² /га	330,9
7	Стоимость 1 ^{ой} очереди строительства	т. руб.	321.66
8	Общая стоимость строительства	т. руб.	871.47
9	Что составляет на 1 ^{го} жителя	руб.	1754.94

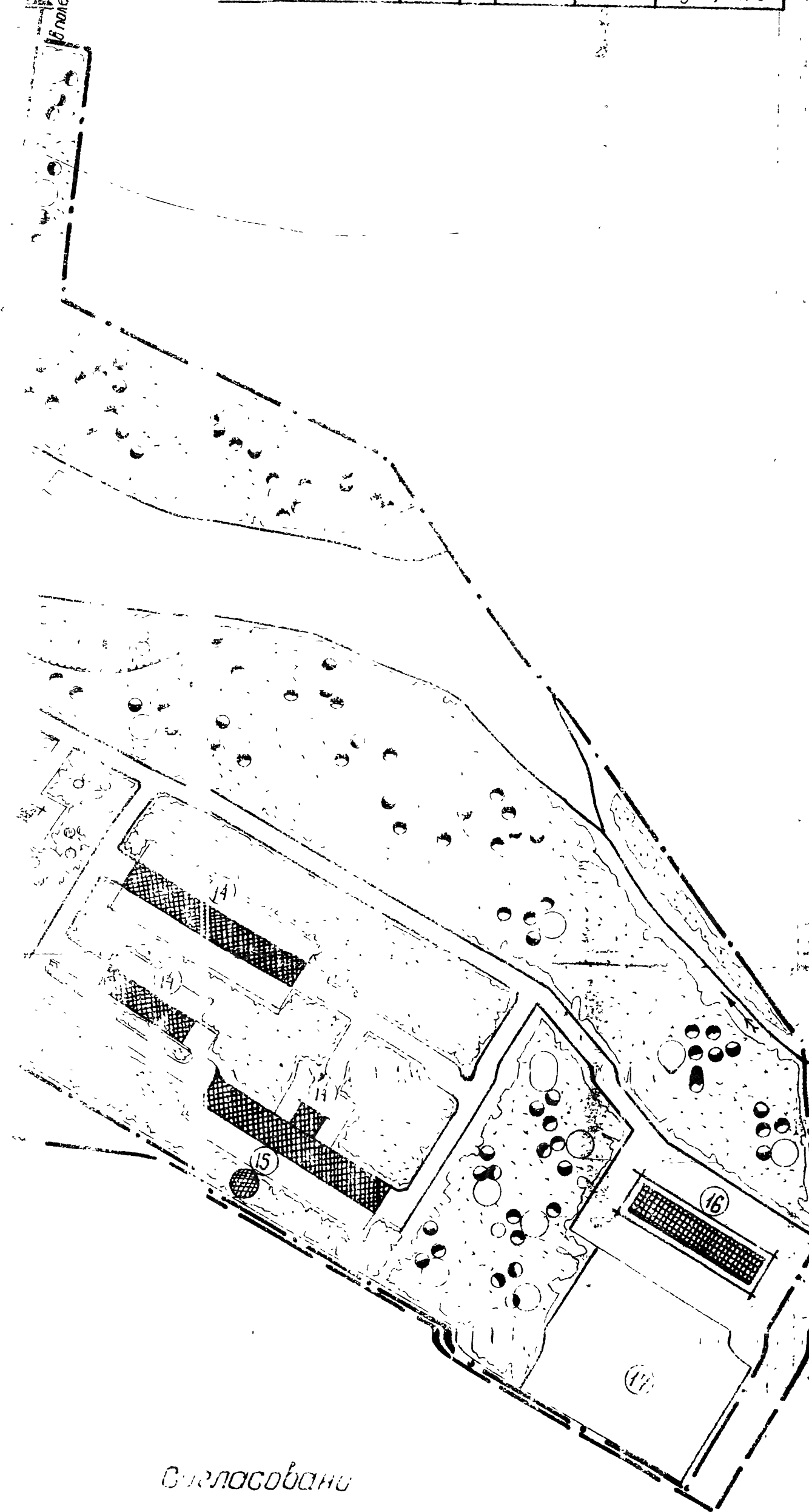
БАЛАНС ТЕРРИТОРИИ

№ п/п	Наименование	ед. изм	к-д
1.	Жилая застройка	1000 кв.м	20
а)	с прикварт. озеленением	" "	10
б)	без приквартальных озеленений	" "	10
2.	Улицы, проезды	1000 кв.м	30
3.	Улицы, проезды, с озеленением	" "	15
4.	Парки и скверы, с озеленением	" "	25
5.	Хозяйственные в границах квартала	" "	5
6.	Непригодные земельные участки	" "	2
7.	Водоёмы, реки, озёра	" "	1
8.	Огородные домики	" "	5
9.	Общая площадь озеленения	" "	10

ПРОФИЛИ УЛИЦ



RESEARCH

[illegible]

Согласовано

1) *посещать* (visit) *посещать*; *посещать*;
 2) *посещать* *капеллу „Дружбѣ“*; *посещать*; *визитировать*;
 3) *арх. и инженер землеустроитель*; *посещать*;
 4) *учащий в школе*; *посещать*; *засиживать*

УССР	К-з. Дружно"	Объект
Ученко-Кострой	Мелинского района	1988 г.
Уроженецкого ст.	Проект планировки ч. 4 ф.	Насел. пункт
Урожайово	стройки села, Червоное взг.	АС - 3
Фрунзе		
Архитектурно-технический от.	Генеральный план	Н-В
Т. № 2		1:2000