

«Детальний план території «земельної ділянки площею 0,60 га в м. Тячів, ур. «Варош-веїз» з визначенням функціонального призначення території для будівництва та обслуговування будівель торгівлі»

Том-2

Детальний план території

2021-ДПТ

Керівник



Ольховик О.І.
(ініціали та прізвище)

Виконав

Ольховик О.І.
(ініціали та прізвище)

ГАП



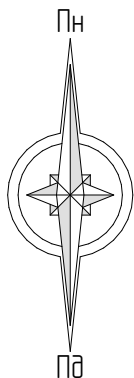
Віровдал В.Й.
(ініціали та прізвище)

Ужгород 2021 р.

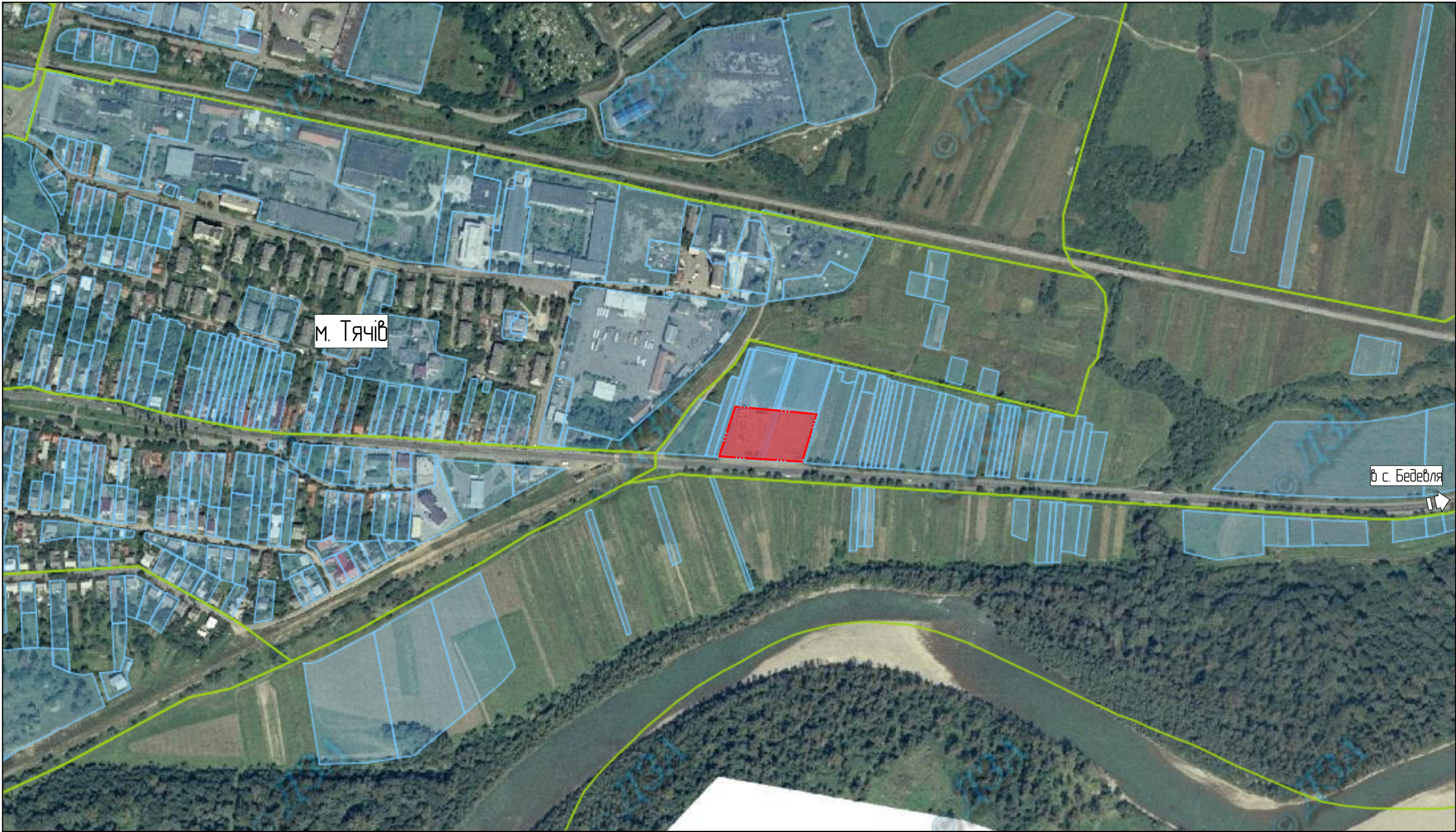
Взам. інв.

Піппис і лата

Інв. № орг.






Ситуаційний план
М 1:5 000



Зам. інв.№	
Підпис і Дата	
інв.№	

Умовні графічні позначення

- земельна ділянка детального планування
- державні акти згідно публічної кадастрової карти

						2021-ДПТ			
						Детальний план території «земельної ділянки площею 0,60 га в м. Тячів, ур. «Варош-вейг» з визначенням функціонального призначення території для будівництва та обслуговування будівель торгівлі			
Зм.	К-ть	Арк.	№ док.	Підпис	Дата	Детальний план території	Стадія	Аркуш	Аркушів
Виконав		Ольховик О.І.					ДПТ	01	6
ГАП		Віровбал В.Й.							
Керівник		Ольховик О.І.				Ситуаційний план	Кваліфікаційний сертифікат АА №003418		


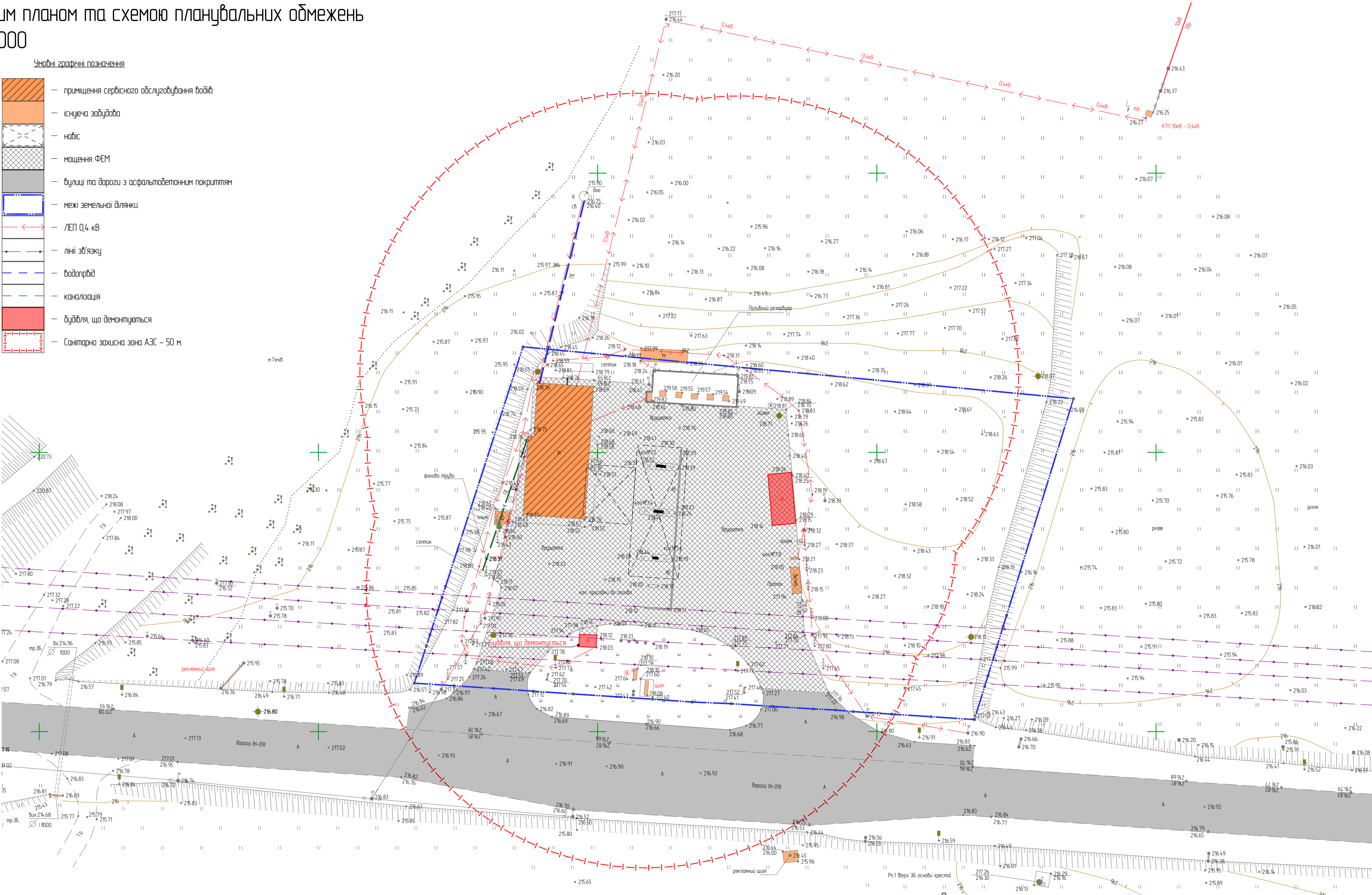


Схема існуючого використання території із
опорним планом та схемою планувальних обмежень
М 1:5 000




Умовні графічні позначення

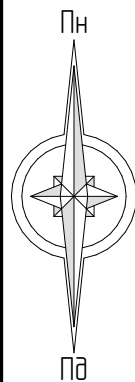
- приміщення сєрвісного обслуговування водіїв
- існуюча забудова
- навіс
- мощення ФЕМ
- вулиці та дороги з асфальтобетонним покриттям
- межі земельної ділянки
- ЛЕП 0,4 кВ
- лінії зв'язку
- водопровід
- каналізація
- будівля, що демонтується
- Санітарно захисна зона АЗС – 50 м



Примітки:
1. План розроблений за матеріалами топографічного знімання М 1500. Система координат УСК-2 000, Система висот – Балтійська 1977 р. Горизонталі проведені через 1,0 м.
2. Координатна сітка проведена з кроком 50 м. і закріплена репером на місцевості.

Зам. інв. №	
Підпис і Дата	
Інв. №	

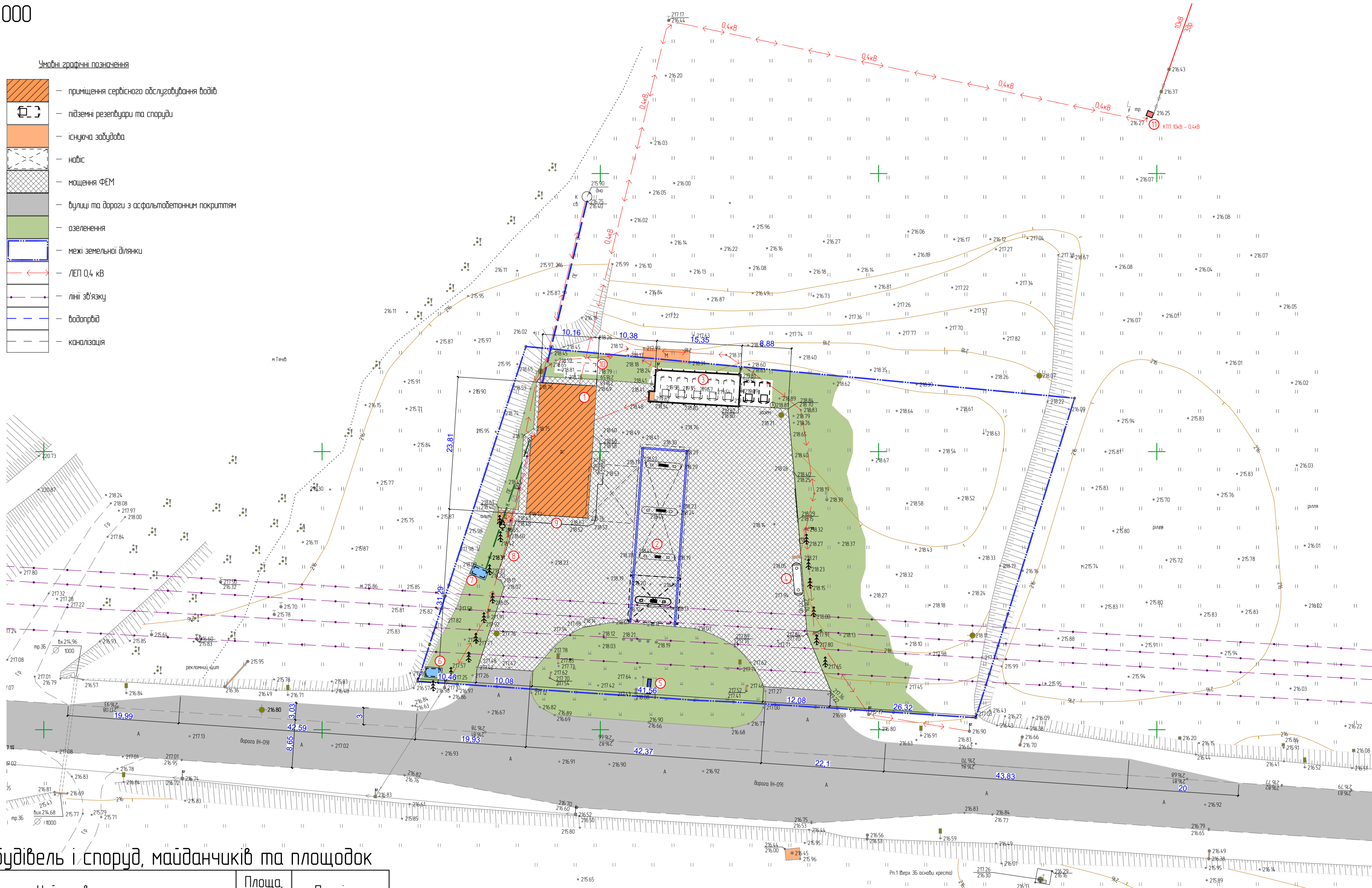
						2021-ДПТ				
						Детальний план території «земельної ділянки площею 0,60 га в м. Тячів, ур. «Варош-Бейг» з визначенням функціонального призначення території для будівництва та обслуговування будівель торгівлі				
Зм.	К-ть	Арк.	№ док.	Підпис	Дата			Стадія	Аркуш	Аркушів
Виконав	Ольховик О.І.					Детальний план териорії		ДПТ	02	6
ГАП	Віробал В.І.					Схема існуючого використання території із опорним планом та схемою планувальних обмежень		Кваліфікаційний сертифікат АА №003418		
Керівник	Ольховик О.І.									



Проектний план
М 1:5 000

Умовні графічні позначення

- приміщення сервісного обслуговування водіїв
- підземні резервуари та споруди
- існуюча забудова
- навіс
- мощення ФЕМ
- вулиці та дороги з асфальтобетонним покриттям
- озеленення
- межі земельної ділянки
- ЛЕП 0,4 кВ
- лінії зв'язку
- водопровід
- каналізація



Експлікація будівель і споруд, майданчиків та площодок

№	Найменування	Площа, м2	Примітки
1	Приміщення обліговування водіїв	256,04	Капремонт
2	Навіс на 4 ПРК		Реконструкція
3	Резервуари пального 155,0 м³		Реконструкція
4	Модуль АГЗП наземний (10 м³)		Проект
5	Стела інформаційна		Існуючий
6	Очисні споруди дощової каналізації		Проект
7	Очисні споруди підручної каналізації		Існуючий
8	Тимчасова автостоянка	55,00	Існуючий
9	Літній майданчик відпочинку	12,00	Існуючий
10	Противопожежний резервуар		Проект
11	КТП		Існуючий

Техніко-економічні показники ділянки

№	Найменування	Площа, м2	Примітки
1	Площа ділянки	0,6000	за
2	Площа забудови	256,04	
3	Площа мощення ФЕМ	2 028,51	
4	Площа мощення асфальтобетонного покриття	848,44	
5	Площа озеленення	2 915,45	

Примітки:
1. План розроблений за матеріалами топографічного знімання М 1:500. Система координат УСК-2 000, Система висот – Балтійська 1977 р. Горизонталі проведени через 1,0 м.
2. Координатна сітка проведена з кроком 50 м. і закріплена репером на місцевості.

						2021-ДПТ		
						Детальний план території «земельної ділянки площею 0,60 га в м. Тячів, ур. «Варош-Бейг» з визначенням функціонального призначення території для будівництва та обслуговування будівель торгівлі		
						Зм.	К-ть	Арк.
						№ док.	Підпис	Дата
						Виконав	Ольховик О.І.	
						ГАП	Віробал В.І.	
						Керівник	Ольховик О.І.	
						Детальний план території		
						Стадія	Аркуш	Аркушів
						ДПТ	03	6
						Проектний план		
						Кваліфікаційний сертифікат АА №003418		

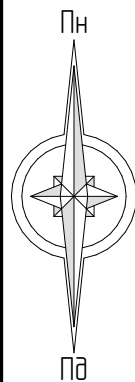
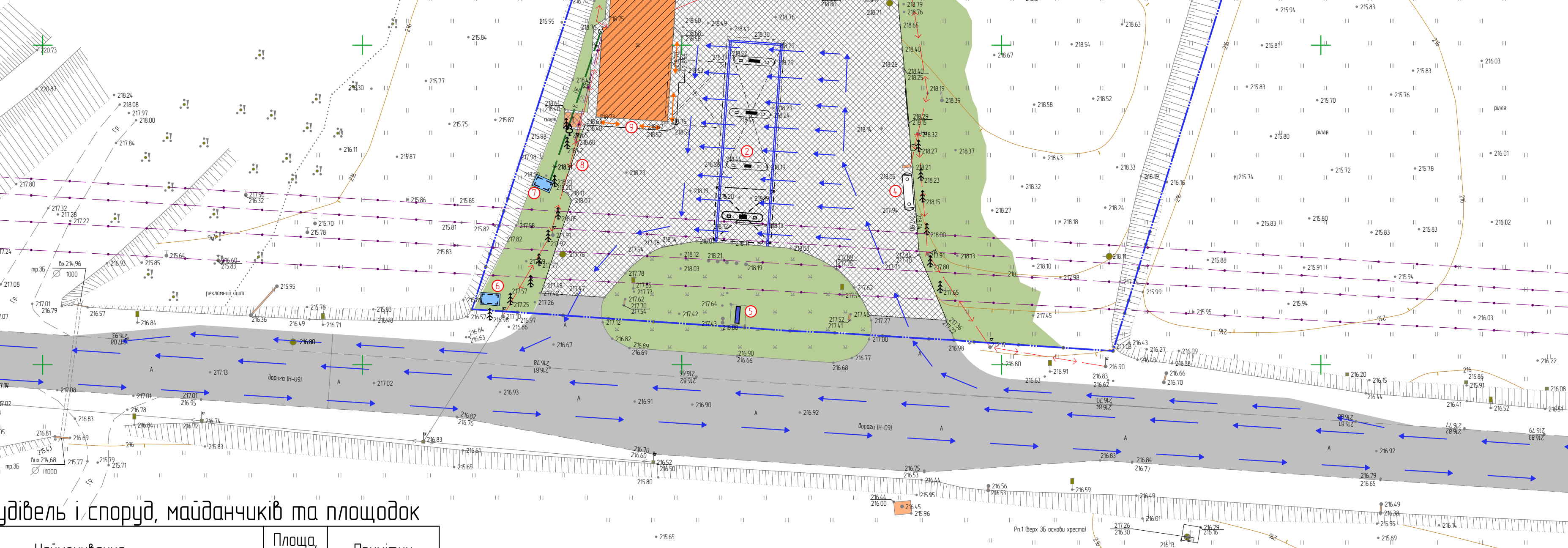


Схема організації руху транспорту та пішоходів
М 1:5 000

- Умовні графічні позначення
- приміщення сервісного обслуговування водіїв
 - підземні резервуари та споруди
 - існуюча забудова
 - навіс
 - мощення ФЕМ
 - вулиці та дороги з асфальтобетонним покриттям
 - озеленення
 - межі земельної ділянки
 - ЛЕП 0,4 кВ
 - лінії зв'язку
 - водопровід
 - каналізація
 - напрямок руху транспорту
 - напрямок руху пішоходів



Експлікація будівель і споруд, майданчиків та площодок

Зам. інв. №	№	Найменування	Площа, м2	Примітки
	1	Приміщення обліговування водіїв	256,04	Капремонт
	2	Навіс на 4 ПРК		Реконструкція
	3	Резервуари пального 155,0 м³		Реконструкція
	4	Модуль АГЗП наземний (10 м³)		Проект
	5	Стела інформаційна		Існуючий
	6	Очисні споруди дощової каналізації		Проект
	7	Очисні споруди підручної каналізації		Існуючий
	8	Тимчасова автостоянка	55,00	Існуючий
	9	Літній майданчик відпочинку	12,00	Існуючий
	10	Противопожежний резервуар		Проект
Інв. №	11	КТП		Існуючий

Техніко-економічні показники ділянки

№	Найменування	Площа, м2	Примітки
1	Площа ділянки	0,6000	за
2	Площа забудови	256,04	
3	Площа мощення ФЕМ	2 028,51	
4	Площа мощення асфальтобетонного покриття	848,44	
5	Площа озеленення	2 915,45	

Примітки:
1. План розроблений за матеріалами топографічного знімання М 1:500. Система координат УСК-2 000, Система висот – Балтійська 1977 р. Горизонталі проведени через 1,0 м.
2. Координатна сітка проведена з кроком 50 м. і закріплена репером на місцевості.

										2021-ДПТ
Зм.	К-ть	Арк.	№ док.	Підпис	Дата	Детальний план території «земельної ділянки площею 0,60 га в м. Тячів, ур. «Варош-Фейг» з визначенням функціонального призначення території для будівництва та обслуговування будівель торгівлі				
Виконав	Ольховик О.І.					Детальний план території				
ГАП	Віробал В.І.									
Керівник	Ольховик О.І.					Схема організації руху транспорту та пішоходів				
						Кваліфікаційний сертифікат АА №003418				

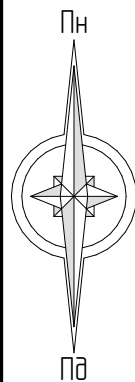
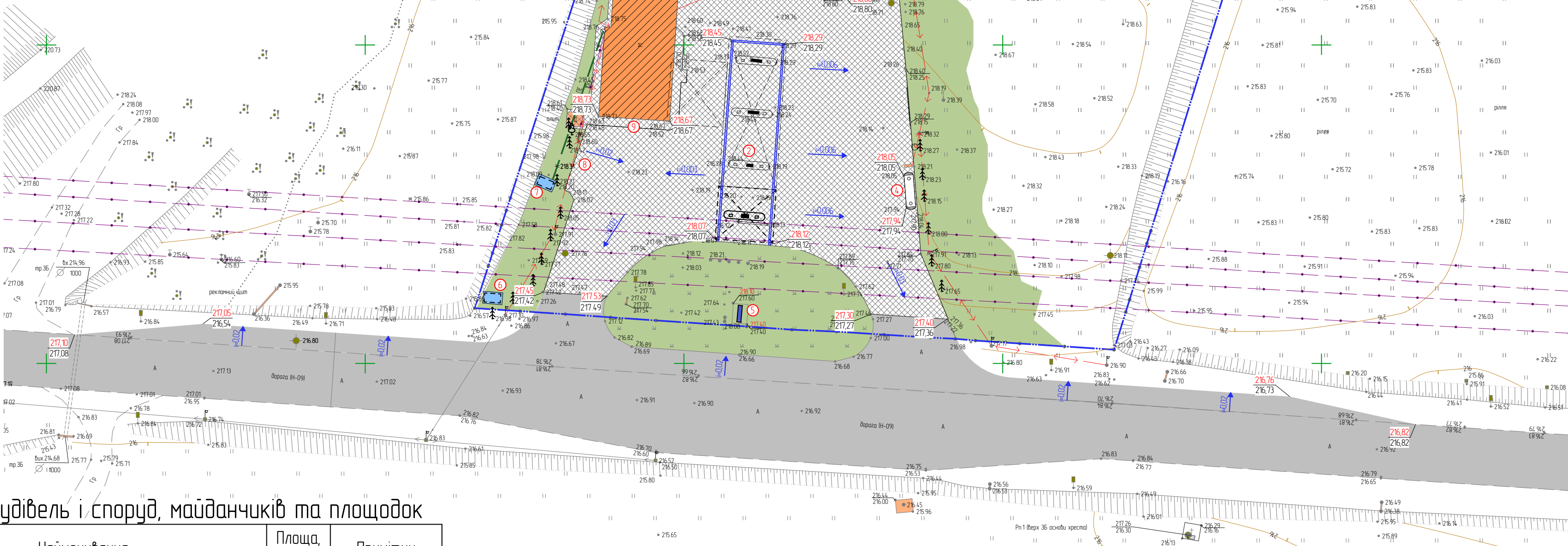


Схема інженерної підготовки території та
вертикального планування
М 1:5 000

- Умовні графічні позначення
- приміщення сервісного обслуговування водіїв
 - підземні резервуари та споруди
 - існуюча забудова
 - навіс
 - мощення ФЕМ
 - вулиці та дороги з асфальтобетонним покриттям
 - озеленення
 - межі земельної ділянки
 - ЛЕП 0,4 кВ
 - лінії зв'язку
 - водопровід
 - каналізація
 - червона відмітка землі
 - чорна відмітка землі
 - горизонталі існуючого рельєфу



Експлікація будівель і споруд, майданчиків та площадок

Зам. інв. №	№	Найменування	Площа, м2	Примітки
	1	Приміщення обліговування водіїв	256,04	Капремонт
	2	Навіс на 4 ПРК		Реконструкція
	3	Резервуари пального 155,0 м³		Реконструкція
	4	Модуль АГЗП наземний (10 м³)		Проект
	5	Стела інформаційна		Існуючий
	6	Очисні споруди дощової каналізації		Проект
	7	Очисні споруди підручної каналізації		Існуючий
	8	Тимчасова автостоянка	55,00	Існуючий
	9	Літній майданчик відпочинку	12,00	Існуючий
	10	Противопожежний резервуар		Проект
	11	КТП		Існуючий

Техніко-економічні показники ділянки

№	Найменування	Площа, м2	Примітки
1	Площа ділянки	0,6000	га
2	Площа забудови	256,04	
3	Площа мощення ФЕМ	2 028,51	
4	Площа мощення асфальтобетонного покриття	848,44	
5	Площа озеленення	2 915,45	

Примітки:
1. План розроблений за матеріалами топографічного знімання М 1:500. Система координат УСК-2 000, Система висот – Балтійська 1977 р. Горизонталі проведени через 1,0 м.
2. Координатна сітка проведена з кроком 50 м. і закріплена репером на місцевості.

						2021-ДПТ
Зм.	К-ть	Арк.	№ док.	Підпис	Дата	Детальний план території «земельної ділянки площею 0,60 га в м. Тячів, ур. «Варош-Бейг» з визначенням функціонального призначення території для будівництва та обслуговування будівель торгівлі
Виконав	Ольховик О.І.					Стадія
ГАП	Віробал В.І.					Аркуш
Керівник	Ольховик О.І.					Аркуш
						ДПТ
						05
						6
						Схема інженерної підготовки території та вертикального планування
						Кваліфікаційний сертифікат АА №003418

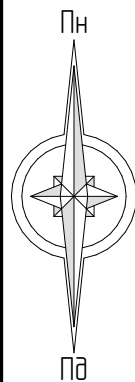
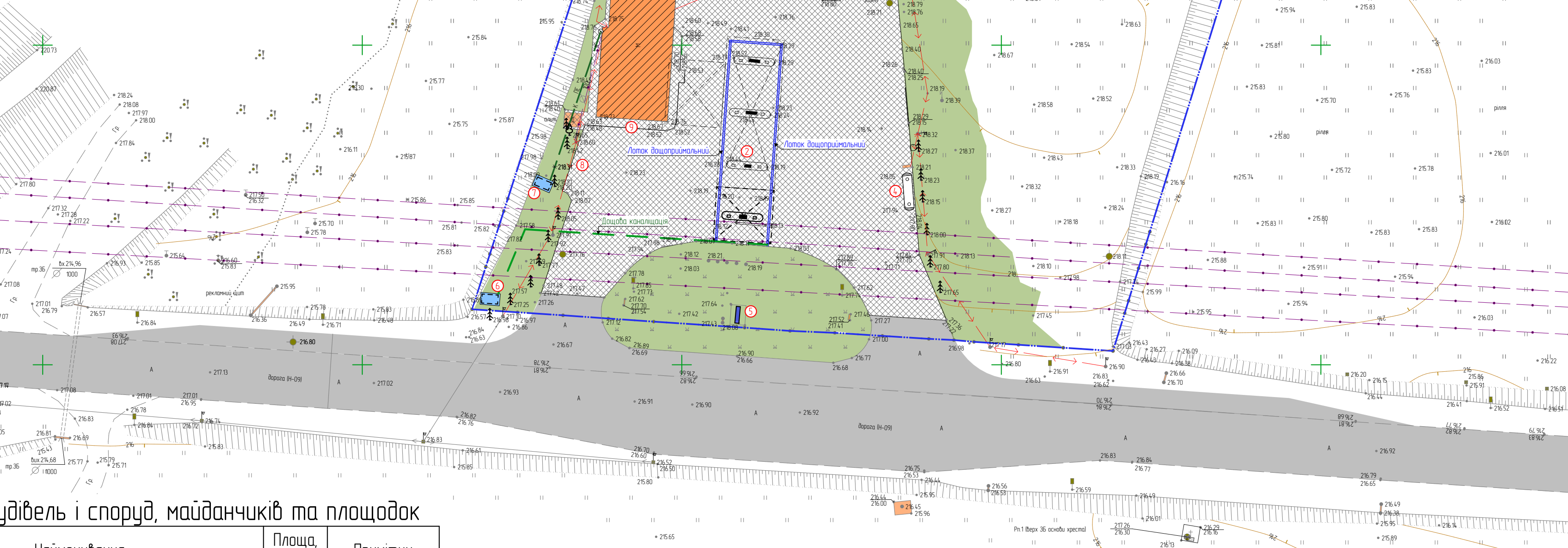


Схема інженерних мереж, споруд і використання підземного простору
М 1:5 000

Умовні графічні позначення

- приміщення сервісного обслуговування водіїв
- підземні резервуари та споруди
- існуюча забудова
- навіс
- мощення ФЕМ
- вулиці та дороги з асфальтобетонним покриттям
- озеленення
- межі земельної ділянки
- ЛЕП 0,4 кВ
- лінії зв'язку
- водопровід
- каналізація
- дощоприймальні лотки (проект)
- дощова каналізація (проект)






Експлікація будівель і споруд, майданчиків та площадок

№	Найменування	Площа, м2	Примітки
1	Приміщення обліговування водіїв	256,04	Капремонт
2	Навіс на 4 ПРК		Реконструкція
3	Резервуари пального 155,0 м³		Реконструкція
4	Модуль АГЗП наземний (10 м³)		Проект
5	Стела інформаційна		Існуючий
6	Очисні споруди дощової каналізації		Проект
7	Очисні споруди падоубової каналізації		Існуючий
8	Тимчасова автостоянка	55,00	Існуючий
9	Літній майданчик відпочинку	12,00	Існуючий
10	Противопожежний резервуар		Проект
11	КТП		Існуючий

Техніко-економічні показники ділянки

№	Найменування	Площа, м2	Примітки
1	Площа ділянки	0,6000	за
2	Площа забудови	256,04	
3	Площа мощення ФЕМ	2 028,51	
4	Площа мощення асфальтобетонного покриття	848,44	
5	Площа озеленення	2 915,45	

Примітки:
1. План розроблений за матеріалами топографічного знімання М 1:500. Система координат УСК-2 000, Система висот – Балтійська 1977 р. Горизонталі проведени через 1,0 м.
2. Координатна сітка проведена з кроком 50 м. і закріплена репером на місцевості.

													2021-ДПТ
													Детальний план території «земельної ділянки площею 0,60 га в м. Тячів, ур. «Варош-Фейг» з визначенням функціонального призначення території для будівництва та обслуговування будівель торгівлі
Зм.	К-ть	Арк.	№ док.	Підпис	Дата								
Виконав	Ольховик О.І.												
ГАП	Вірбал В.І.												
Керівник	Ольховик О.І.												
												</	