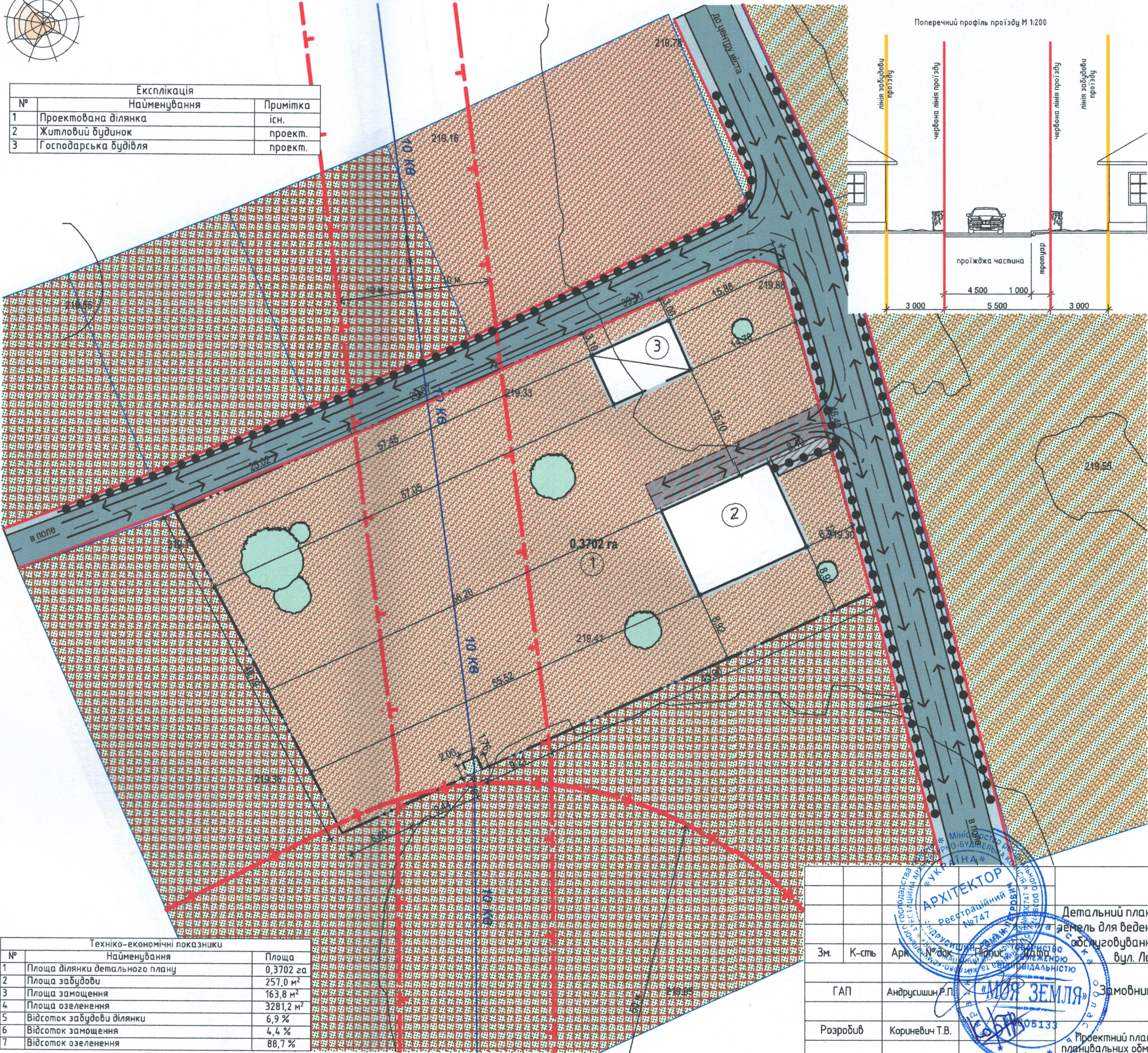


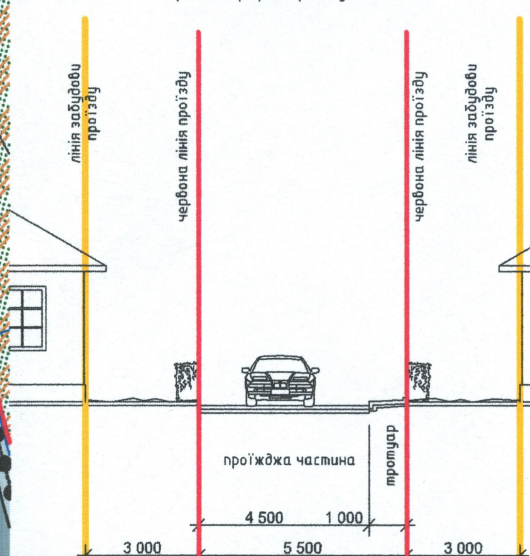


Проектний план, суміщений зі схемою проектних планувальних обмежень та схемою руху транспорту і пішоходів М 1:500

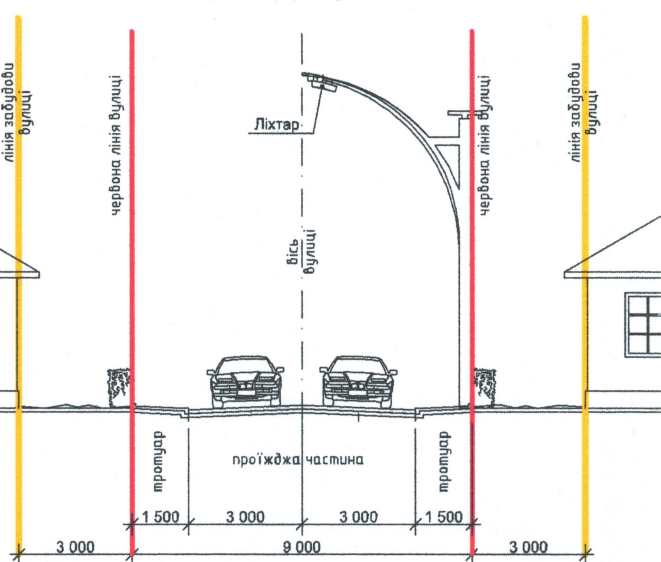
Експлікація		
№	Найменування	Примітка
1	Проектowana ділянка	існ.
2	Житловий будинок	проект.
3	Господарська будівля	проект.



Поперечний профіль проїзду М 1:200



Поперечний профіль вулиці М 1:200



Умовні позначення:

Існ.	Проект.	
---	---	Межа ділянки на яку розробляється детальний план
---	---	Межа сусідніх ділянок
[Pattern]	[Pattern]	Територія житлово-садибної забудови
[Pattern]	[Pattern]	Територія сільськогосподарського призначення
[Pattern]	[Pattern]	Територія комунальної власності
[Pattern]	[Pattern]	Територія зелених насаджень
[Symbol]	[Symbol]	Озеленення
[Symbol]	[Symbol]	Вулиці та проїзди
[Symbol]	[Symbol]	Житлові будинки
[Symbol]	[Symbol]	Нежитлові будівлі та споруди
[Symbol]	[Symbol]	Повітряна лінія електропередачі
[Symbol]	[Symbol]	Охоронні зони інженерних мереж та споруд
[Symbol]	[Symbol]	Санітарно захисна зона
[Symbol]	[Symbol]	Рух транспорту
[Symbol]	[Symbol]	Рух пішоходів

Техніко-економічні показники		
№	Найменування	Площа
1	Площа ділянки детального плану	0,3702 га
2	Площа забудови	257,0 м <sup>2</sup>
3	Площа заощення	163,8 м <sup>2</sup>
4	Площа озеленення	3281,2 м <sup>2</sup>
5	Відсоток забудови ділянки	6,9 %
6	Відсоток заощення	4,4 %
7	Відсоток озеленення	88,7 %

Примітка: Дане креслення виконано на топографо-геодезичній зйомці М 1:500

Зм.				115/21		
К-сть				Детальний план території щодо зміни цільового призначення земельної ділянки з земель для ведення особистого селянського господарства в землі для будівництва і обслуговування житлового будинку, господарських будівель і споруд в м. Тячів, вул. Лазівська д/н, Тячівського району, Закарпатської області		
ГАП				Замовник: Тячівська міська рада		
Розробив				ТОВ "Моя Земля" 2021 р.		