Схема розташування території в планувальній структурі населеного пункту

Зм.	Аркуш	№ док.	Підпис	Дата	Замовник: Тячівська міська рада; Інвестор: Рішко Роман Павлович
Директор	Молнар С.				Детальний план території для будівництва та обслуговування багатоповерхового житлового будинку в м. Тячів, Тячівського району Закарпатської області.
ГАП	Радіховський А.				Стадія: ДПТ; Аркуш: 1; Аркушів: 5
Сертифікат: Серія АА №001433					Детальний план території
					Схема розташування території в планувальній структурі населеного пункту М1:5 000
					ПП "ЗАКАРПАТЗЕМЛЯ"

План існуючого використання території та існуючі планувальні обмеження М1:500

УМОВНІ ПОЗНАЧЕННЯ

	Межа території на яку розробляється детальний план території
	Існуюча територія житлової забудови
	Існуючі дорожні проїзди
	Існуючі житлові будинки
	Існуючі нежитлові будівлі
	Існуюча АЗС в межах нормативів і існуюча охоронна зона
Гс	Існуючий газопровід
	Існуюча каналізація
	Існуючі лінії зв'язку з існуючою охоронною зоною

Зм.	Арк.	№ докум.	Підпис	Дата
Директор	Молнар			
ГАП	Радчабська А.			
Серія та номер кваліф. сертифікат серія АА № 001433				

Замовник: Тячівська міська рада
Інвестор: Рішко Роман Павлович

Детальний план території для будівництва та обслуговування багатоповерхового житлового будинку в м. Тячів, Тячівського району Закарпатської області

Детальний план території

Стадія	Аркуш	Аркушів
ДПТ	1	5

План існуючого використання території та існуючі планувальні обмеження М1:500

ПП "ЗАКАРПАТЗЕМЛЯ"

Схема інженерної підготовки території, вертикального планування та червоні лінії М1:500

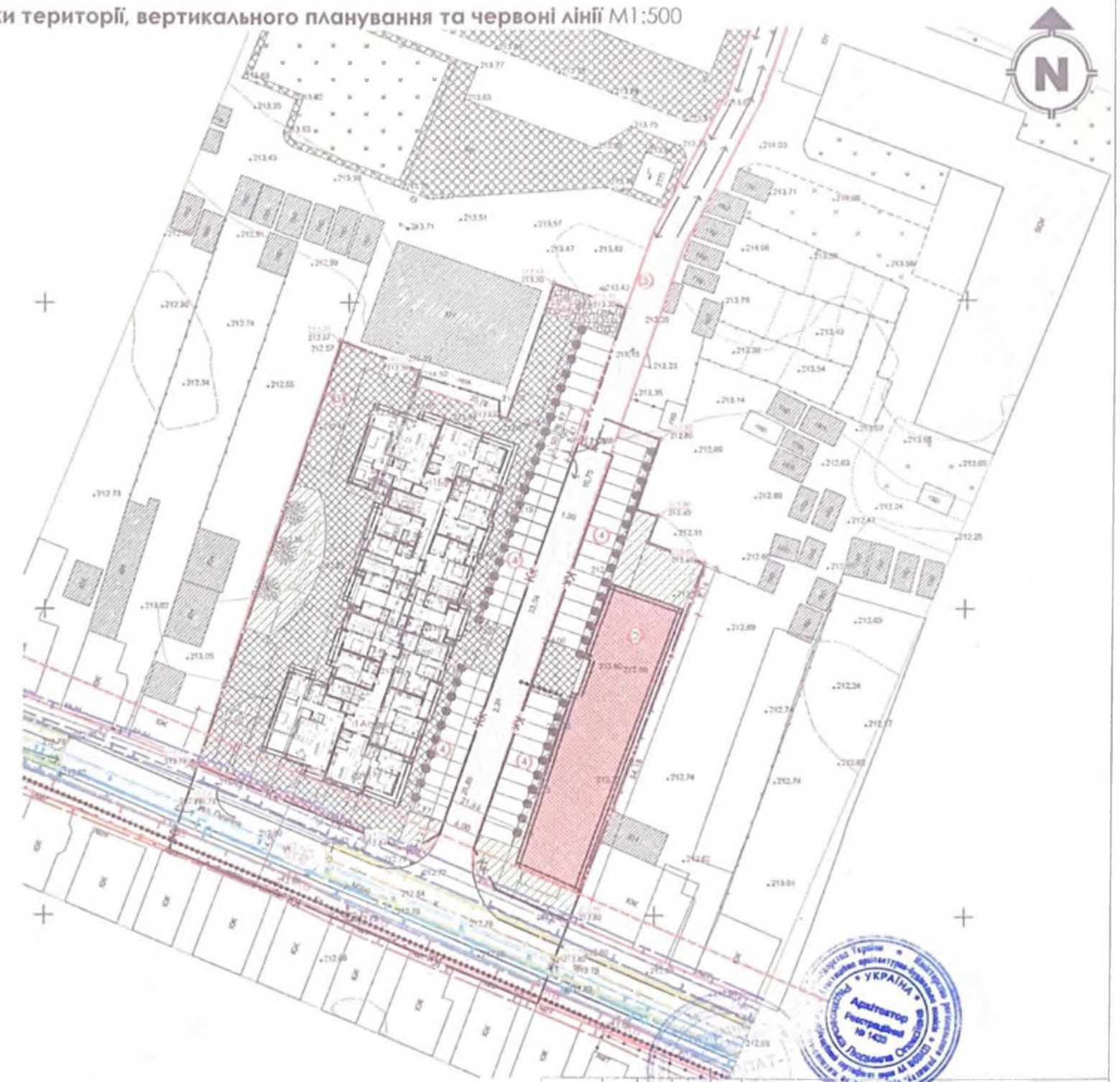

УМОВНІ ПОЗНАЧЕННЯ

	Межа території на яку розробляється детальний план території;
	Проектована житлова будівля;
	Проектований торговий об'єкт;
	Існуюча територія житлової забудови;
	Проектована територія озеленення;
	Проектоване замощення території;
	Проектовані дорожні;
	Проектовані червоні лінії вулиць;
	Проектовані лінії регулювання забудови;
	Напрямки руху транспорту;
	Напрямки руху пішоходів;
	Існуючі житлові будівлі;
	Існуючі нежитлові будівлі;
	Існуюча ЛЕП високої напруги з існуючою охоронною зоною;
Гс	Існуючий газопровід;
Ка	Існуюча каналізація;
	Існуючий водовід, дерево з існуючою охоронною зоною;
	Проектована відмітка; Існуюча відмітка;
	Проектований уклон (промілле); довжина ділянки (м);

Конструкція тротуарів:

Конструкція доріг і проїздів:

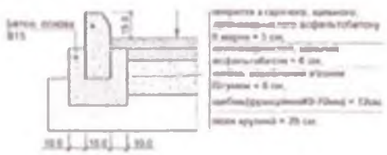

ПОПЕРЕЧНІ ПРОФІЛІ ВУЛИЦЬ

м 1:200

ЕКСПЛІКАЦІЯ БУДІВЕЛЬ І СПОРУД

№ п/п	Найменування
1А	Багатоквартирний житловий будинок, секція 1.
1Б	Багатоквартирний житловий будинок, секція 2.
2	Торговий комплекс.
3	Дитячий майданчик.
4	Автостоянки.
5	Проектований проїзд між вулицями.
6	Майданчик для мусорних контейнерів.

№	X	Y	Длина	Угол
1	5 315 853 279	1 289 319 111	14 500	018°39'36"
2	5 315 867 016	1 289 323 751	37 478	112°11'05"
3	5 315 852 865	1 289 358 454	5 925	061°06'39"
4	5 315 855 727	1 289 363 642	67 659	019°13'44"
5	5 315 919 612	1 289 385 925	6 000	109°13'44"
6	5 315 917 636	1 289 391 590	68 056	199°11'17"
7	5 315 853 361	1 289 369 223	7 556	151°57'26"
8	5 315 846 692	1 289 372 775	12 996	113°01'09"
9	5 315 841 609	1 289 384 738	14 500	200°56'24"
10	5 315 828 067	1 289 379 556	65 492	292°38'30"
1	5 315 853 279	1 289 319 111		

Масштабна лінійка

0 5 10 20 30 40 50

0 м. 50 м.

Зм.	Арк.	№ док.	Підпис	Дата
Директор	Мончор С.			
ГАП	Радіївський А.			
Серія та номер: серія АА № 001433				

Тячівська міська рада;
Інвестор: Рішко Роман Павлович

Детальний план території для будівництва та обслуговування багатоповерхового житлового будинку в м. Тячів, Тячівського району Закарпатської області.

Детальний план території

Стадія	Аркуш	Аркушів
ДПТ	4	5

ПП "ЗАКАРПАТЗЕМЛЯ"

Схема інженерної підготовки території, вертикального планування та червоні лінії М1:500

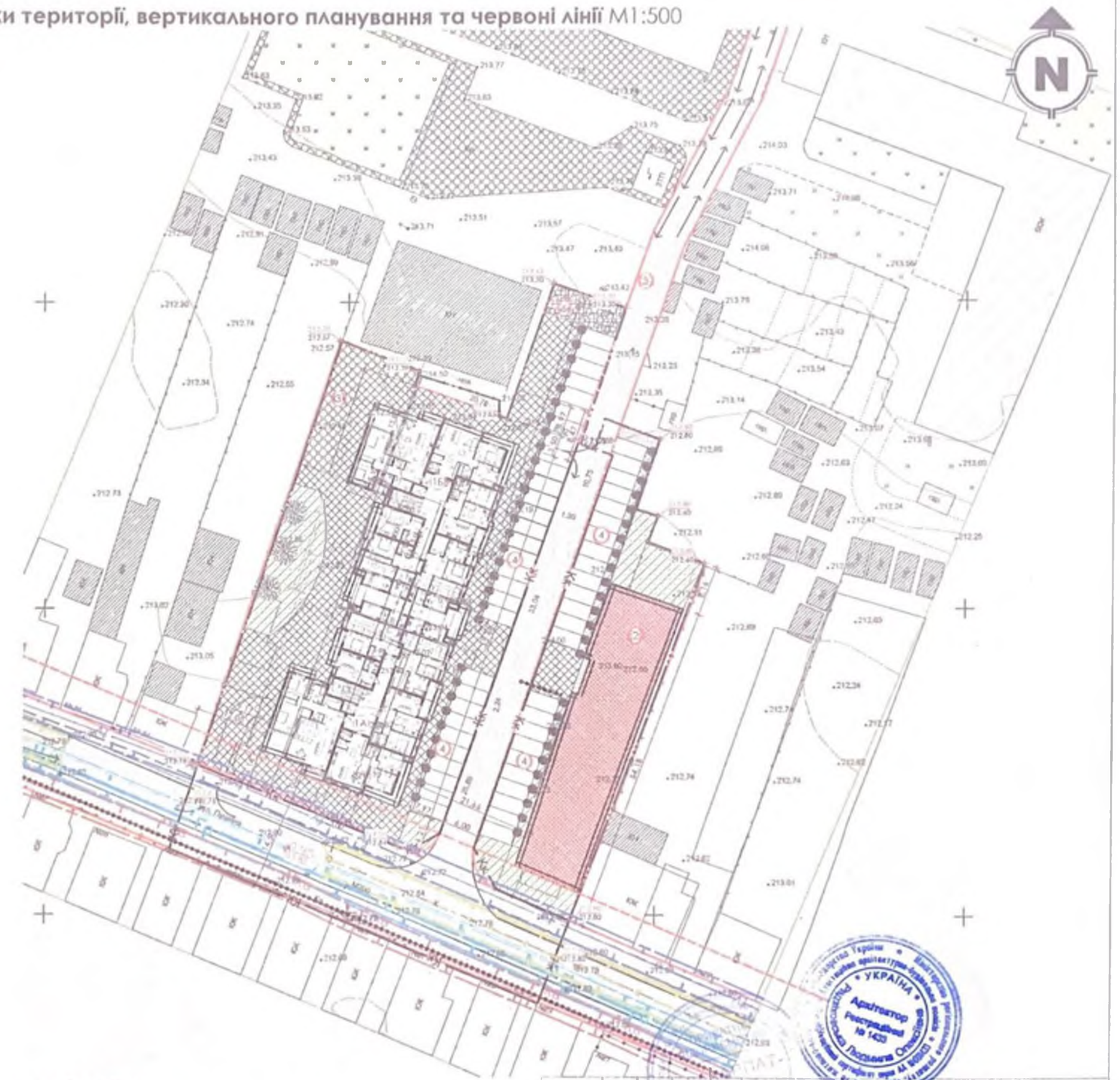

УМОВНІ ПОЗНАЧЕННЯ

	Межа території на яку розробляється детальний план території;
	Проектована житлова будівля;
	Проектований торговий об'єкт;
	Існуюча територія житлової забудови;
	Проектована територія озеленення;
	Проектоване замощення території;
	Проектовані дорожні;
	Проектовані червоні лінії вулиці;
	Проектовані лінії регулювання забудови;
	Напрямки руху транспорту;
	Напрямки руху пішоходів;
	Існуючі житлові будівлі;
	Існуючі нежитлові будівлі;
	Існуюча ЛЕП високої напруги з існуючою охоронною зоною;
Гс	Існуючий газопровід;
Ка	Існуюча каналізація;
	Існуючий водовід дощу з існуючою водоохоронною зоною;
	Проектована відмітка; Існуюча відмітка;
	Проектований уклон (проектна); Довжина ділянки (м);

Конструкція тротуарів:

Конструкція доріг і проїздів:

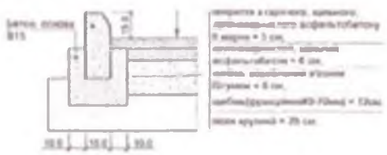

ПОПЕРЕЧНІ ПРОФІЛІ ВУЛИЦЬ

м 1:200

ЕКСПЛІКАЦІЯ БУДІВЕЛЬ І СПОРУД

№ п/п	Найменування
1А	Багатоквартирний житловий будинок, секція 1.
1Б	Багатоквартирний житловий будинок, секція 2.
2	Торговий комплекс.
3	Дитячий майданчик.
4	Автостоянки.
5	Проектований проїзд між вулицями.
6	Майданчикдля мусорних контейнерів.

№	X	Y	Длина	Угол
1	5 315 853 279	1 289 319 111	14 500	018°39'36"
2	5 315 867 016	1 289 323 751	37 478	112°11'05"
3	5 315 852 865	1 289 358 454	5 925	061°06'39"
4	5 315 855 727	1 289 363 642	67 659	019°13'44"
5	5 315 919 612	1 289 385 925	6 000	109°13'44"
6	5 315 917 636	1 289 391 590	68 056	199°11'17"
7	5 315 853 361	1 289 369 223	7 556	151°57'26"
8	5 315 846 692	1 289 372 775	12 996	113°01'09"
9	5 315 841 609	1 289 384 738	14 500	200°56'24"
10	5 315 828 067	1 289 379 556	65 492	292°38'30"
1	5 315 853 279	1 289 319 111		

Масштабна лінійка

0 5 10 20 30 40 50

0 м. 50 м.

Зм.	Арк.	№ док.	Підпис	Дата
Директор	Мончор С.			
ГАП	Радіївський А.			
Серія та номер: серія АА № 001433				

Тячівська міська рада;
Інвестор: Рішко Роман Павлович

Детальний план території для будівництва та обслуговування багатоповерхового житлового будинку в м. Тячів, Тячівського району Закарпатської області.

Детальний план території

Стадія	Аркуш	Аркушів
ДПТ	4	5

ПП "ЗАКАРПАТЗЕМЛЯ"

Схема інженерних мереж, споруд та використання підземного простору М1:500

УМОВНІ ПОЗНАЧЕННЯ

	Межа території на яку розробляється детальний план території;
	Проектований житловий будинок;
	Проектований торговий об'єкт;
	Існуюча територія житлової забудови;
	Проектовано територія озеленення;
	Проектоване замощення території;
	Проектована дорога;
	Проектовані червоні лінії вулиць;
	Проектовані лінії регулювання забудови;
	Напрямки руху транспорту;
	Напрямки руху пішоходів;
	Існуючі житлові будинки;
	Існуючі нежитлові будівлі;
	Існуюча ЛЕП високої напруги і існуюча охоронна зона;
	Існуючий газопровід;
	Існуюча каналізація;
	Існуючий кабель зв'язку і існуюча охоронна зона;
	Самотечна каналізаційна мережа, 2 черга;
	Мережа господарсько-питного водопроводу, 2 черга;

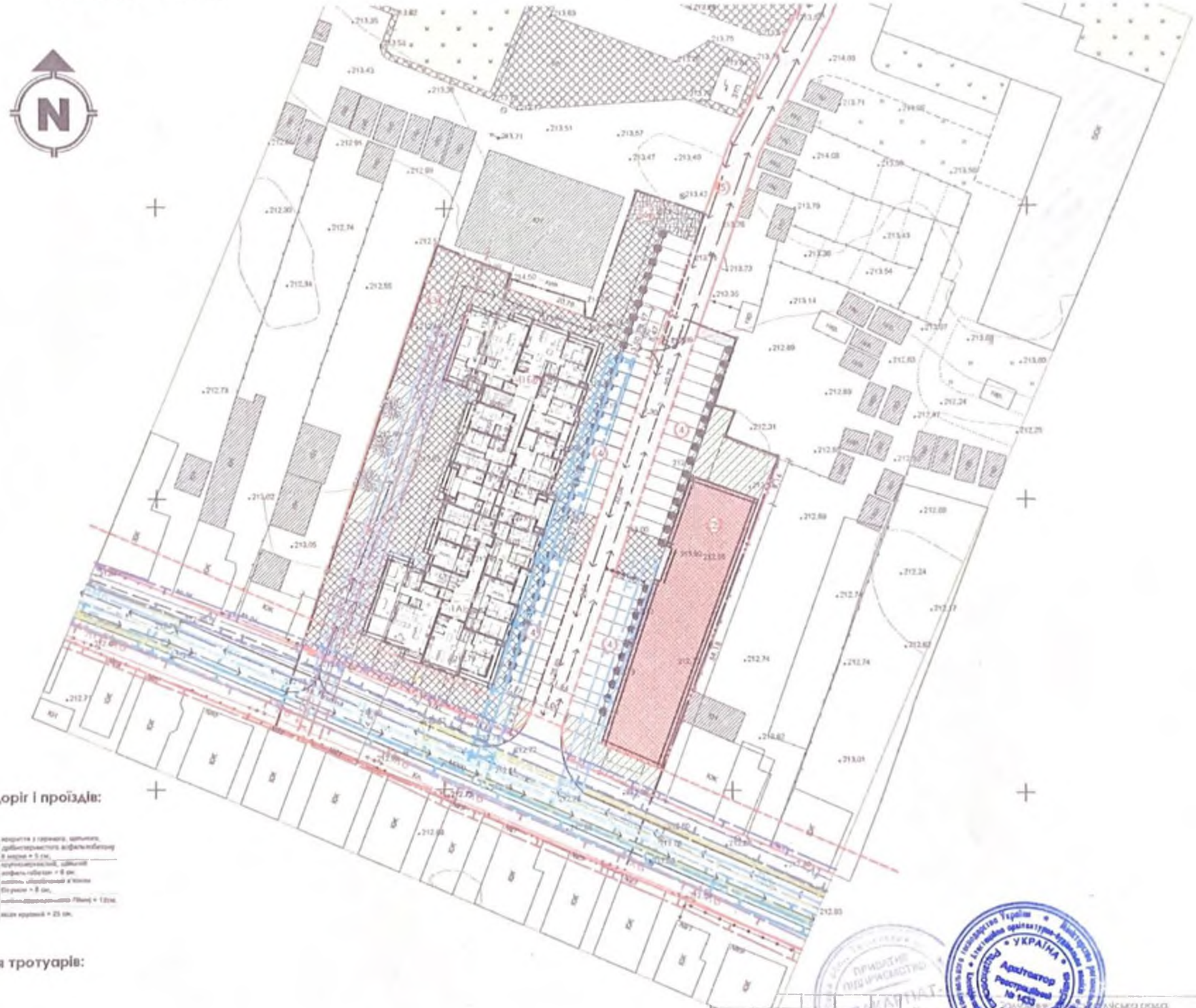

ПОПЕРЕЧНІ ПРОФІЛІ ВУЛИЦЬ

м 1:200

Конструкція доріг і проїздів:



Конструкція тротуарів:

ЕКСПЛІКАЦІЯ БУДІВЕЛЬ І СПОРУД

№ п/п	Найменування
1А	Багатоквартирний житловий будинок, секція 1.
1Б	Багатоквартирний житловий будинок, секція 2.
2	Торговий комплекс.
3	Дитячий майданчик.
4	Автостоянки.
5	Проектований проїзд між вулицями.
6	Майданчикдля мусорних контейнерів.

Масштабна лінійка

0 5 10 20 30 40 50

0 м. 50 м.

Зм.	Арк.	№ док.	Підпис	Дата	Селищна рада. Іван Павлович		
Директор	Молнар С.				Детальний план територій ...ництва та обслуговування багатоквартирного житлового будинку в м. Тячів, Тячівського району Закарпатської області.		
ГАП	Раймонд				Детальний план території	Стадія	Аркуш	Аркушів
Серія та №: серія АА №001433						АПТ	5	5
					Схема інженерних мереж, споруд та використання підземного простору М1:500	ПП "ЗАКАРПАТЗЕМЛЯ"		