
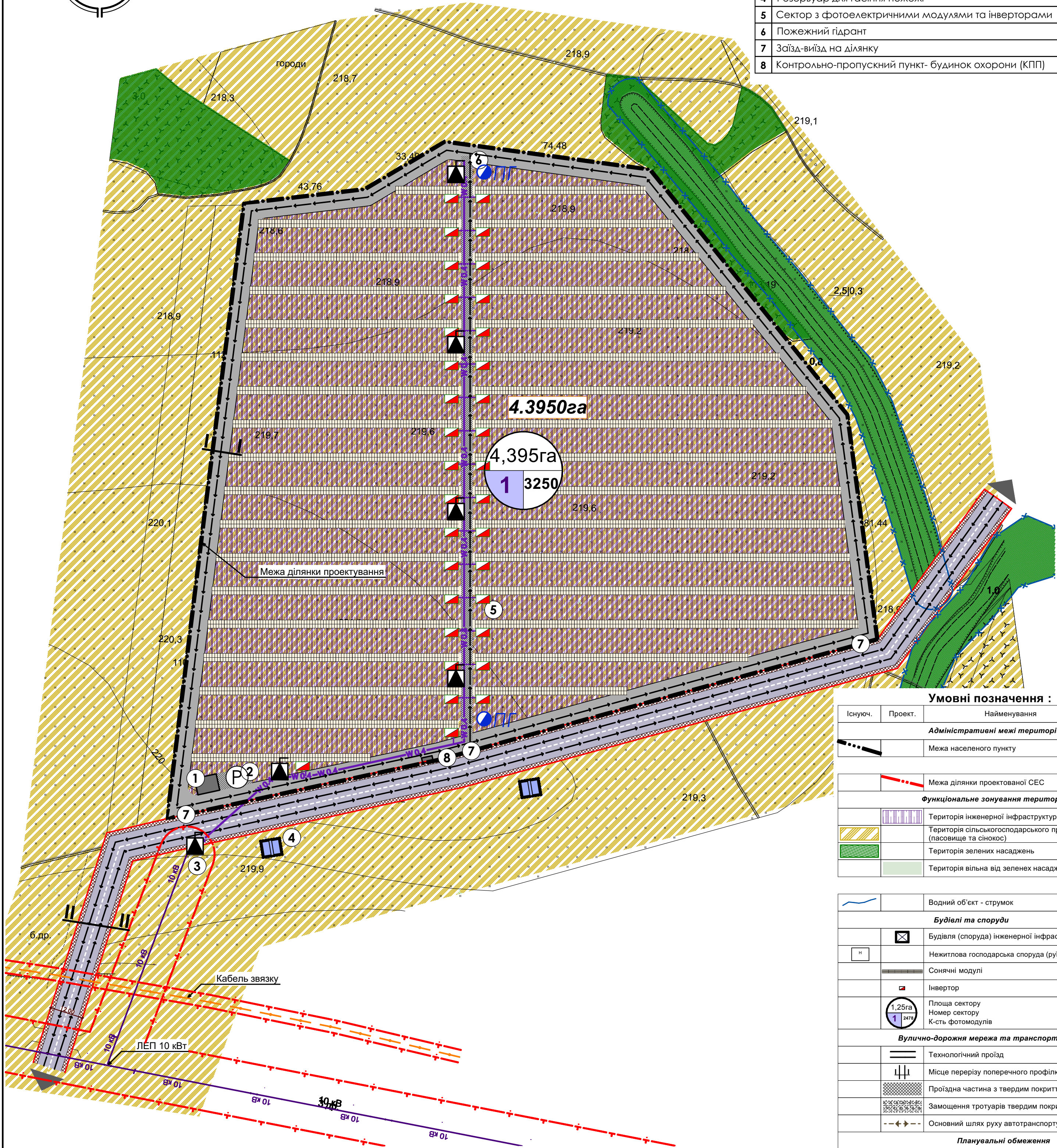


Проектний план поєднаний з схемою проектних планувальних обмежень та схемою організації руху транспорту і пішоходів, М 1:1000



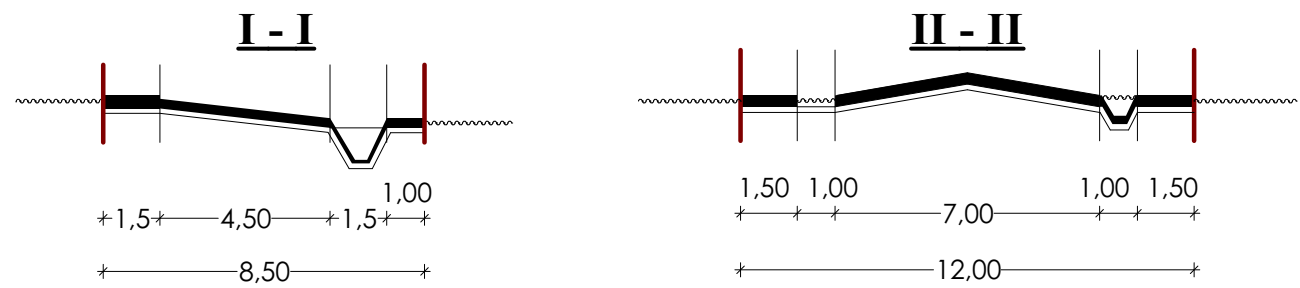
ЕКСПЛІКАЦІЯ		
№	Найменування	Примітка
1	Обсл. будівля	проект
2	Паркінг	проект
3	Комплектна трансформаторна підстанція (КТП)	проект
4	Резервуар для гасіння пожежі	проект
5	Сектор з фотоелектричними модулями та інверторами	проект
6	Пожежний гідрант	проект
7	Заїзд-вийїзд на ділянку	проект
8	Контрольно-пропускний пункт- будинок охорони (КПП)	проект



Умовні позначення :		
Існуюч.	Проект.	Найменування
<b>Адміністративні межі територій</b>		
		Межа населеного пункту

		Межа ділянки проєктованої СЕС
<b>Функціональне зонування території</b>		
		Територія інженерної інфраструктури
		Територія сільськогосподарського призначення (пасовище та сінокос)
		Територія зелених насаджень
		Територія вільна від зелених насаджень (газон)

		Водний об'єкт - струмок
<b>Будівлі та споруди</b>		
		Будівля (споруда) інженерної інфраструктури
		Нежитлова господарська споруда (руїна)
		Сонячні модулі
		Інвертор
		Площа сектору Номер сектору К-сть фотомодулів
<b>Вулично-дорожня мережа та транспортна схема</b>		
		Технологічний проїзд
		Місце перерізу поперечного профілю
		Пріоритетна частина з твердим покриттям - щебінь
		Замощення тротуарів твердим покриттям - щебінь
		Основний шлях руху автотранспорту
<b>Планувальні обмеження</b>		
		Санітарно-захисна зона
		Охоронна зона (крім охоронних зон навколо пам'яток культурної спадщини)
		Прибережно-захисна смуга
<b>Об'єкти інженерної інфраструктури</b>		
		Повітряна ЛЕП 0,4 кВ
		Повітряна ЛЕП 10 кВ
		Комплектна трансформаторна підстанція (КТП)



Примітка:  
1. Даний аркуш розроблений на топографічному зніманні, виконаному ПП «ЗАКАРПАТЗЕМЛЯ» у 2020 році.  
2. Даний аркуш розроблений на основі аркуша 2.

					Замовник: Тячівська міська рада			
					Детальний план території земельної ділянки орієнтовною площею 4,3950 га в м. Тячів, ур.«Баршань потоки», цільове призначення якої змінюється для розміщення, будівництва, експлуатації та обслуговування будівель і споруд об'єктів енергогенеруючих підприємств, установ і організацій			
Зм.	Аркуш	№ док.	Підпис	Дата	Детальний план території	Стадія	Аркуш	Аркушів
Директор	Молнар С.					ДПТ	3	5
ГАП	Радзіхівська Л.							
Архітектор	Молнар С.							
Перевірив	Радзіхівська Л.							
					Проектний план поєднаний з схемою проектних планувальних обмежень та схемою організації руху транспорту і пішоходів, М 1:1000		ПП «ЗАКАРПАТЗЕМЛЯ» Сертифікат: серія АА №001433	